



Администрация  
муниципального района  
Сергиевский  
Самарской области

## ПОСТАНОВЛЕНИЕ

« 02 » 11 2023 г.  
№ 1203

**О внесении изменений в Постановление Администрации муниципального района Сергиевский №697 от 05.07.2023г. «Об установлении публичного сервитута МКУ «Управление заказчика-застройщика, архитектуры и градостроительства» муниципального района Сергиевский Самарской области для размещения объекта местного значения и необходимого для организации водоснабжения населения – «Малоэтажная застройка в пос. Светлодольск муниципального района Сергиевский Самарской области – 2 очередь» (система водоснабжения) в границах сельского поселения Светлодольск, сельского поселения Сергиевск, сельского поселения Сургут и сельского поселения Серноводск муниципального района Сергиевский Самарской области»»**

Руководствуясь Земельным Кодексом Российской Федерации от 25.10.2001г. №136-ФЗ, Законом Самарской области «О земле» от 11.03.2005г. № 94-ГД, на основании заявления муниципального казенного учреждения «Управление заказчика-застройщика, архитектуры и градостроительства» муниципального района Сергиевский Самарской области от 16.10.2023г. (вх. №7469 от 16.10.2023г.), Администрация муниципального района Сергиевский ПОСТАНОВЛЯЕТ:

1. Внести изменения в Постановление Администрации муниципального района Сергиевский № 697 от 05.07.2023г. «Об установлении публичного сервитута МКУ «Управление заказчика-застройщика, архитектуры и градостроительства» муниципального района Сергиевский Самарской области для размещения объекта местного значения и необходимого для организации водоснабжения населения – «Малоэтажная застройка в пос. Светлодольск муниципального района Сергиевский Самарской области – 2 очередь» (система водоснабжения) в границах сельского

поселения Светлодольск, сельского поселения Сергиевск, сельского поселения Сургут и сельского поселения Серноводск муниципального района Сергиевский Самарской области» следующего содержания:

1.1. Заголовок Постановления изложить в следующей редакции:

«Об установлении публичного сервитута МКУ «Управление заказчика-застройщика, архитектуры и градостроительства» муниципального района Сергиевский Самарской области для размещения объекта местного значения и необходимого для организации водоснабжения населения – «Малоэтажная застройка в пос. Светлодольск муниципального района Сергиевский Самарской области» (система водоснабжения) в границах сельского поселения Светлодольск, сельского поселения Сергиевск, сельского поселения Сургут и сельского поселения Серноводск муниципального района Сергиевский Самарской области».

1.2. Пункт 1. Постановления изложить в следующей редакции:

«1. Установить в интересах муниципального казенного учреждения «Управление заказчика-застройщика, архитектуры и градостроительства» муниципального района Сергиевский Самарской области (далее - МКУ «УЗЗАИГ» м.р. Сергиевский) ОГРН 1056381003744 ИНН 6381009106, юридический адрес: 446540, Самарская область, Сергиевский район, село Сергиевск, улица Ленина, 22, публичный сервитут в отношении земельных участков с кадастровыми номерами 63:31:0703004:2, 63:31:1010002:64, 63:31:0000000:1158, 63:31:0000000:1202, 63:31:0000000:1206, 63:31:0000000:1217, 63:31:0000000:4730, 63:31:0000000:5032, 63:31:0000000:5042, 63:31:1006001:3, 63:31:1006001:58, 63:31:0703004:213, 63:31:0703004:214, и земель, расположенных на территории сельского поселения Сургут, сельского поселения Серноводск, сельского поселения Сергиевск, сельского поселения Светлодольск муниципального района Сергиевский Самарской области в границах кадастровых кварталов 63:31:0702021, 63:31:0703003, 63:31:0703004, 63:31:1010001, 63:31:1010002, 63:31:1101001, 63:31:1101010, 63:31:0702041, 63:31:0704003, 63:31:1006001, 63:31:0702039, 63:31:0702040, 63:31:0703005, 63:31:1101002 с целью размещения объекта местного значения и необходимого для организации водоснабжения населения – «Малоэтажная застройка в пос. Светлодольск муниципального района Сергиевский Самарской области» (система водоснабжения) в границах сельского поселения Светлодольск, сельского поселения Сергиевск, сельского поселения Сургут и сельского поселения Серноводск муниципального района Сергиевский Самарской области».

1.3. Пункт 2. Постановления изложить в следующей редакции:

«2. Утвердить границы публичного сервитута общей площадью 535928 +/- 256 кв.м., согласно прилагаемому к настоящему постановлению графическому описанию местоположения границ публичного сервитута и перечню координат характерных точек этих границ.

Публичный сервитут устанавливается в отношении земельных участков с кадастровыми номерами 63:31:0703004:2, 63:31:1010002:64, 63:31:0000000:1158, 63:31:0000000:1202, 63:31:0000000:1206, 63:31:0000000:1217, 63:31:0000000:4730, 63:31:0000000:5032, 63:31:0000000:5042, 63:31:1006001:3, 63:31:1006001:58, 63:31:0703004:213, 63:31:0703004:214, и земель, расположенных на территории сельского поселения Сургут, сельского поселения Серноводск, сельского поселения Сергиевск, сельского поселения Светлодольск муниципального района Сергиевский

Самарской области в границах кадастровых кварталов 63:31:0702021, 63:31:0703003, 63:31:0703004, 63:31:1010001, 63:31:1010002, 63:31:1101001, 63:31:1101010, 63:31:0702041, 63:31:0704003, 63:31:1006001, 63:31:0702039, 63:31:0702040, 63:31:0703005, 63:31:1101002 (приложение №1)».

1.4. Пункт 5. Постановления изложить в следующей редакции:

«5. Обоснованием необходимости установления публичного сервитута являются: публичный сервитут устанавливается в целях размещения объекта местного значения и необходимого для организации водоснабжения населения – «Малоэтажная застройка в пос. Светлодольск муниципального района Сергиевский Самарской области» (система водоснабжения) в границах сельского поселения Светлодольск, сельского поселения Сергиевск, сельского поселения Сургут и сельского поселения Серноводск муниципального района Сергиевский Самарской области», согласно Схемы территориального планирования муниципального района Сергиевский Самарской области, утвержденной Решением Собраний представителей Сергиевского района Самарской области №3 от 28.01.2010г. «Об утверждении Схемы территориального планирования муниципального района Сергиевский Самарской области», Генерального плана сельского поселения Сургут муниципального района Сергиевский Самарской области, утвержденного Решением собрания представителей сельского поселения Сургут №22 от 26.11.2013г. (в редакции Решения от 20.12.2019г. №38), Генерального плана сельского поселения Серноводск муниципального района Сергиевский Самарской области, утвержденного Решением собрания представителей сельского поселения Серноводск №9 от 17.05.2013г. (в редакции Решения от 31.01.2019г. № 3, от 20.12.2019г. №39), Генерального плана сельского поселения Сергиевск муниципального района Сергиевский Самарской области, утвержденного Решением собрания представителей сельского поселения Сергиевск №9 от 03.06.2013г. (в редакции Решения от 20.12.2019 № 41, от 09.03.2023г. №6), Генерального плана сельского поселения Светлодольск муниципального района Сергиевский Самарской области, утвержденного Решением собрания представителей сельского поселения Светлодольск №11 от 13.06.2013г. (в редакции Решения от 20.12.2019 № 37, от 14.03.2023г. №9), Проекта планировки территории и проекта межевания территории объекта: «Малоэтажная застройка в пос. Светлодольск муниципального района Сергиевский Самарской области» (система водоснабжения) в границах сельского поселения Светлодольск, сельского поселения Сергиевск, сельского поселения Сургут и сельского поселения Серноводск муниципального района Сергиевский Самарской области», утвержденного Постановлением Администрации муниципального района Сергиевский за №1001 от 15.09.2022г., и Изменений в проект планировки территории и проект межевания территории объекта: «Малоэтажная застройка в пос. Светлодольск муниципального района Сергиевский Самарской области» (система водоснабжения) в границах сельского поселения Светлодольск, сельского поселения Сергиевск, сельского поселения Сургут и сельского поселения Серноводск муниципального района Сергиевский Самарской области», утвержденных Постановлением Администрации муниципального района Сергиевский Самарской области №1117 от 12.10.2023г., с учетом обеспечения безопасной эксплуатации инженерного сооружения».

1.5. Приложение №1 к Постановлению «Перечень земель и земельных участков, в отношении которых устанавливается публичный сервитут для размещения объекта

местного значения и необходимого для организации водоснабжения населения – «Малоэтажная застройка в пос. Светлодольск муниципального района Сергиевский Самарской области» (система водоснабжения) в границах сельского поселения Светлодольск, сельского поселения Сергиевск, сельского поселения Сургут и сельского поселения Серноводск муниципального района Сергиевский Самарской области» и приложение №2 к Постановлению «Графическое описание местоположения границ публичного сервитута и перечень координат характерных точек этих границ» изложить в редакции согласно Приложению №1 и №2 к настоящему Постановлению.

2. В течение 5 рабочих дней со дня принятия настоящего постановления Комитету по управлению муниципальным имуществом муниципального района Сергиевский:

2.1. Разместить настоящее постановление на официальном сайте администрации муниципального района Сергиевский в информационно-телекоммуникационной сети "Интернет";

2.2. Направить копию настоящего постановления в орган регистрации прав;

2.3. Направить обладателю публичного сервитута копию настоящего постановления, сведения о лицах, являющихся правообладателями земельных участков, сведения о лицах, подавших заявления об учете их прав (обременений прав) на земельные участки, способах связи с ними, копии документов, подтверждающих права указанных лиц на земельные участки.

3. Контроль за выполнением настоящего постановления возложить на руководителя Комитета по управлению муниципальным имуществом муниципального района Сергиевский Абрамову Н.А.

Глава муниципального района  
Сергиевский



А.И. Екамасов

Перечень земель и земельных участков,  
в отношении которых устанавливается публичный сервитут для размещения  
объекта местного значения и необходимого для организации водоснабжения населения –  
«Малоэтажная застройка в пос. Светлодольск муниципального района Сергиевский  
Самарской области» (система водоснабжения) в границах сельского поселения  
Светлодольск, сельского поселения Сергиевск, сельского поселения Сургут и сельского  
поселения Серноводск муниципального района Сергиевский Самарской области»

Кадастровый номер земельного участка	Адрес земельного участка	Площадь земельного участка
63:31:0702021	Самарская область, Сергиевский район	535928 +/- 256 кв.м.
63:31:0703003	Самарская область, Сергиевский район	
63:31:0703004	Самарская область, Сергиевский район	
63:31:1010001	Самарская область, Сергиевский район	
63:31:1010002	Самарская область, Сергиевский район	
63:31:1101001	Самарская область, Сергиевский район	
63:31:1101010	Самарская область, Сергиевский район	
63:31:0702041	Самарская область, Сергиевский район	
63:31:0704003	Самарская область, Сергиевский район	
63:31:1006001	Самарская область, Сергиевский район	
63:31:0702039	Самарская область, Сергиевский район	
63:31:0702040	Самарская область, Сергиевский район	
63:31:0703005	Самарская область, Сергиевский район	
63:31:1101002	Самарская область, Сергиевский район	
63:31:0703004:2	Самарская область, р-н Сергиевский, в границах бывшего колхоза "Волна Революции", в 100 м. юго-восточнее с.Сергиевск, земельный участок расположен в западной части кадастрового квартала 63:31:0703004	
63:31:1010002:64	Самарская область, муниципальный район Сергиевский, сельское поселение Светлодольск	
63:31:0000000:1158	Самарская область, муниципальный район Сергиевский, сельское поселение Сургут	
63:31:0000000:1202	Самарская область, муниципальный район Сергиевский, сельское поселение Сургут	

63:31:0000000:1206	Самарская область, муниципальный район Сергиевский, сельское поселение Суходол
63:31:0000000:1217	Российская Федерация, Самарская область, муниципальный район Сергиевский, п. Светлодольск
63:31:0000000:4730	Российская Федерация, Самарская область, Сергиевский район, НФС Сергиевск - КП Сургут
63:31:0000000:5032	Самарская область, Сергиевский район, сельское поселение Светлодольск, п. Светлодольск
63:31:0000000:5042	Самарская область, муниципальный район Сергиевский, п. Светлодольск
63:31:1006001:3	Самарская область, Сергиевский, район, на 6-ом км автодороги "Урал-Сергиевск-Челно-Вершины"
63:31:1006001:58	Самарская область, муниципальный район Сергиевский, сельское поселение Сургут
63:31:0703004:213	Самарская область, Сергиевский р-н, с/п Сергиевск, с Сергиевск, уч 1, территория бывшего колхоза Волна Революции
63:31:0703004:214	Самарская область, Сергиевский р-н, с/п Сергиевск, с Сергиевск, уч 1, территория бывшего колхоза Волна Революции

**ГРАФИЧЕСКОЕ ОПИСАНИЕ**  
**местоположения границ публичного сервитута**

**в целях размещения объекта: «Малоэтажная застройка в пос. Светлодольск муниципального района Сергиевский Самарской области» (система водоснабжения) в границах сельского поселения Светлодольск, сельского поселения Сергиевск, сельского поселения Сургут и сельского поселения Серноводск муниципального района Сергиевский Самарской области»**

(наименование объекта, местоположение границ которого описано (далее - объект))

**Раздел 1**

**Сведения об объекте**

<b>№ п/п</b>	<b>Характеристики объекта</b>	<b>Описание характеристик</b>
<b>1</b>	<b>2</b>	<b>3</b>
1.	Местоположение объекта	Самарская область, район Сергиевский, сельское поселение Светлодольск, сельское поселение Сергиевск, сельское поселение Сургут и сельское поселение Серноводск
2.	Площадь объекта +/- величина погрешности определения площади (Р +/- Дельта Р)	535928 +/- 256 м <sup>2</sup>
3.	Иные характеристики объекта	Публичный сервитут в целях размещения объекта: «Малоэтажная застройка в пос. Светлодольск муниципального района Сергиевский Самарской области» (система водоснабжения) в границах сельского поселения Светлодольск, сельского поселения Сергиевск, сельского поселения Сургут и сельского поселения Серноводск муниципального района Сергиевский Самарской области». Срок публичного сервитута 10 лет.

## Раздел 2

### Сведения о местоположении границ объекта

1. Система координат МСК-63, зона 2

2. Сведения о характерных точках границ объекта

Обозначение характерных точек границ	Координаты, м		Метод определения координат характерной точки	Средняя квадратическая погрешность положения характерной точки (Mt), м	Описание обозначения точки на местности (при наличии)
	X	Y			
1	2	3	4	5	6
1	470043.27	2244300.45	Картометрический метод	0.1	-
2	470025.54	2244301.77	Картометрический метод	0.1	-
3	470025.54	2244287.93	Картометрический метод	0.1	-
4	470020.87	2244278.16	Картометрический метод	0.1	-
5	470016.05	2244272.01	Картометрический метод	0.1	-
6	470055.58	2244268.91	Картометрический метод	0.1	-
7	470326.55	2244539.76	Картометрический метод	0.1	-
8	470360.33	2244573.52	Картометрический метод	0.1	-
9	470369.98	2244587.80	Картометрический метод	0.1	-
10	470387.63	2244613.94	Картометрический метод	0.1	-
11	470433.88	2244650.66	Картометрический метод	0.1	-
12	470449.38	2244652.46	Картометрический метод	0.1	-
13	470524.45	2244713.36	Картометрический метод	0.1	-
14	470544.32	2244761.96	Картометрический метод	0.1	-
15	470543.68	2244767.04	Картометрический метод	0.1	-
16	470550.52	2244782.08	Картометрический метод	0.1	-
17	470547.07	2244795.76	Картометрический метод	0.1	-
18	470548.58	2244812.38	Картометрический метод	0.1	-
19	470564.33	2244846.90	Картометрический метод	0.1	-
20	470581.58	2244848.01	Картометрический метод	0.1	-
21	470662.77	2245050.21	Картометрический метод	0.1	-
22	471037.06	2244949.25	Картометрический метод	0.1	-



2. Сведения о характерных точках границ объекта

Обозначение характерных точек границ	Координаты, м		Метод определения координат характерной точки	Средняя квадратическая погрешность положения характерной точки (Mt), м	Описание обозначения точки на местности (при наличии)
	X	Y			
1	2	3	4	5	6
23	471201.25	2244907.67	Картометрический метод	0.1	-
24	471248.47	2244895.71	Картометрический метод	0.1	-
25	471358.16	2244874.70	Картометрический метод	0.1	-
26	471886.48	2245191.11	Картометрический метод	0.1	-
27	471999.20	2245268.83	Картометрический метод	0.1	-
28	471997.56	2245270.81	Картометрический метод	0.1	-
29	471988.04	2245285.43	Картометрический метод	0.1	-
30	471875.93	2245208.10	Картометрический метод	0.1	-
31	471354.43	2244895.78	Картометрический метод	0.1	-
32	471252.52	2244915.29	Картометрический метод	0.1	-
33	471211.90	2244925.58	Картометрический метод	0.1	-
34	471042.14	2244968.60	Картометрический метод	0.1	-
35	470670.63	2245068.71	Картометрический метод	0.1	-
36	470702.36	2245136.18	Картометрический метод	0.1	-
37	470581.74	2245407.70	Картометрический метод	0.1	-
38	470746.10	2245492.32	Картометрический метод	0.1	-
39	470713.00	2245556.53	Картометрический метод	0.1	-
40	470676.81	2245626.73	Картометрический метод	0.1	-
41	470665.93	2245589.72	Картометрический метод	0.1	-
42	470666.36	2245580.21	Картометрический метод	0.1	-
43	470660.43	2245571.04	Картометрический метод	0.1	-
44	470626.86	2245529.99	Картометрический метод	0.1	-
45	470610.12	2245525.31	Картометрический метод	0.1	-
46	470599.39	2245524.45	Картометрический метод	0.1	-
47	470563.38	2245523.07	Картометрический метод	0.1	-

## 2. Сведения о характерных точках границ объекта

Обозначение характерных точек границ	Координаты, м		Метод определения координат характерной точки	Средняя квадратическая погрешность положения характерной точки (Mt), м	Описание обозначения точки на местности (при наличии)
	X	Y			
1	2	3	4	5	6
48	470519.42	2245490.01	Картометрический метод	0.1	-
49	470488.22	2245490.71	Картометрический метод	0.1	-
50	470471.48	2245536.14	Картометрический метод	0.1	-
51	470469.62	2245554.28	Картометрический метод	0.1	-
52	470469.68	2245582.68	Картометрический метод	0.1	-
53	470443.67	2245583.80	Картометрический метод	0.1	-
54	470436.24	2245573.20	Картометрический метод	0.1	-
55	470440.18	2245540.28	Картометрический метод	0.1	-
56	470439.51	2245528.89	Картометрический метод	0.1	-
57	470445.78	2245523.78	Картометрический метод	0.1	-
58	470438.72	2245504.08	Картометрический метод	0.1	-
59	470427.07	2245481.81	Картометрический метод	0.1	-
60	470419.57	2245478.71	Картометрический метод	0.1	-
61	470442.05	2245422.52	Картометрический метод	0.1	-
62	470449.98	2245436.64	Картометрический метод	0.1	-
63	470462.45	2245437.77	Картометрический метод	0.1	-
64	470477.49	2245436.05	Картометрический метод	0.1	-
65	470487.97	2245434.21	Картометрический метод	0.1	-
66	470514.00	2245436.55	Картометрический метод	0.1	-
67	470542.69	2245418.95	Картометрический метод	0.1	-
68	470557.45	2245404.21	Картометрический метод	0.1	-
69	470561.11	2245398.62	Картометрический метод	0.1	-
70	470573.97	2245372.43	Картометрический метод	0.1	-
71	470584.10	2245332.95	Картометрический метод	0.1	-
72	470670.70	2245138.23	Картометрический метод	0.1	-

## 2. Сведения о характерных точках границ объекта

Обозначение характерных точек границ	Координаты, м		Метод определения координат характерной точки	Средняя квадратическая погрешность положения характерной точки (Mt), м	Описание обозначения точки на местности (при наличии)
	X	Y			
1	2	3	4	5	6
73	470550.68	2244854.79	Картометрический метод	0.1	-
74	470533.36	2244851.18	Картометрический метод	0.1	-
75	470522.11	2244824.62	Картометрический метод	0.1	-
76	470528.55	2244802.49	Картометрический метод	0.1	-
77	470499.73	2244734.40	Картометрический метод	0.1	-
78	470473.08	2244713.08	Картометрический метод	0.1	-
79	470477.17	2244706.76	Картометрический метод	0.1	-
80	470472.67	2244702.66	Картометрический метод	0.1	-
81	470463.43	2244705.36	Картометрический метод	0.1	-
82	470451.89	2244696.13	Картометрический метод	0.1	-
83	470452.07	2244691.26	Картометрический метод	0.1	-
84	470461.77	2244688.66	Картометрический метод	0.1	-
85	470462.87	2244680.36	Картометрический метод	0.1	-
86	470455.82	2244672.58	Картометрический метод	0.1	-
87	470442.51	2244669.76	Картометрический метод	0.1	-
88	470438.72	2244673.94	Картометрический метод	0.1	-
89	470434.86	2244682.50	Картометрический метод	0.1	-
90	470417.97	2244668.99	Картометрический метод	0.1	-
91	470416.12	2244661.64	Картометрический метод	0.1	-
92	470411.17	2244660.86	Картометрический метод	0.1	-
93	470409.49	2244662.21	Картометрический метод	0.1	-
94	470373.83	2244633.68	Картометрический метод	0.1	-
1	470043.27	2244300.45	Картометрический метод	0.1	-
95	470380.75	2244626.05	Картометрический метод	0.1	-
96	470378.75	2244626.02	Картометрический метод	0.1	-

2. Сведения о характерных точках границ объекта

Обозначение характерных точек границ	Координаты, м		Метод определения координат характерной точки	Средняя квадратическая погрешность положения характерной точки (Mt), м	Описание обозначения точки на местности (при наличии)
	X	Y			
1	2	3	4	5	6
97	470378.75	2244627.90	Картометрический метод	0.1	-
98	470377.32	2244627.92	Картометрический метод	0.1	-
99	470377.32	2244629.90	Картометрический метод	0.1	-
100	470379.32	2244629.90	Картометрический метод	0.1	-
101	470379.32	2244628.02	Картометрический метод	0.1	-
102	470380.75	2244628.00	Картометрический метод	0.1	-
95	470380.75	2244626.05	Картометрический метод	0.1	-
103	470036.96	2244284.01	Картометрический метод	0.1	-
104	470034.96	2244283.98	Картометрический метод	0.1	-
105	470034.96	2244285.98	Картометрический метод	0.1	-
106	470036.96	2244285.98	Картометрический метод	0.1	-
103	470036.96	2244284.01	Картометрический метод	0.1	-
107	470036.00	2244286.24	Картометрический метод	0.1	-
108	470034.00	2244286.21	Картометрический метод	0.1	-
109	470034.00	2244288.21	Картометрический метод	0.1	-
110	470036.00	2244288.21	Картометрический метод	0.1	-
107	470036.00	2244286.24	Картометрический метод	0.1	-
111	470676.70	2245123.73	Картометрический метод	0.1	-
112	470674.70	2245123.73	Картометрический метод	0.1	-
113	470674.70	2245125.73	Картометрический метод	0.1	-
114	470676.70	2245125.73	Картометрический метод	0.1	-
111	470676.70	2245123.73	Картометрический метод	0.1	-
115	470674.12	2245123.60	Картометрический метод	0.1	-
116	470672.12	2245123.60	Картометрический метод	0.1	-
117	470672.12	2245125.60	Картометрический метод	0.1	-

2. Сведения о характерных точках границ объекта

Обозначение характерных точек границ	Координаты, м		Метод определения координат характерной точки	Средняя квадратическая погрешность положения характерной точки (Mt), м	Описание обозначения точки на местности (при наличии)
	X	Y			
1	2	3	4	5	6
118	470674.12	2245125.60	Картометрический метод	0.1	-
115	470674.12	2245123.60	Картометрический метод	0.1	-
95	470380.75	2244626.05	Картометрический метод	0.1	-
96	470378.75	2244626.02	Картометрический метод	0.1	-
97	470378.75	2244627.90	Картометрический метод	0.1	-
98	470377.32	2244627.92	Картометрический метод	0.1	-
99	470377.32	2244629.90	Картометрический метод	0.1	-
100	470379.32	2244629.90	Картометрический метод	0.1	-
101	470379.32	2244628.02	Картометрический метод	0.1	-
102	470380.75	2244628.00	Картометрический метод	0.1	-
95	470380.75	2244626.05	Картометрический метод	0.1	-
103	470036.96	2244284.01	Картометрический метод	0.1	-
104	470034.96	2244283.98	Картометрический метод	0.1	-
105	470034.96	2244285.98	Картометрический метод	0.1	-
106	470036.96	2244285.98	Картометрический метод	0.1	-
103	470036.96	2244284.01	Картометрический метод	0.1	-
107	470036.00	2244286.24	Картометрический метод	0.1	-
108	470034.00	2244286.21	Картометрический метод	0.1	-
109	470034.00	2244288.21	Картометрический метод	0.1	-
110	470036.00	2244288.21	Картометрический метод	0.1	-
107	470036.00	2244286.24	Картометрический метод	0.1	-
111	470676.70	2245123.73	Картометрический метод	0.1	-
112	470674.70	2245123.73	Картометрический метод	0.1	-
113	470674.70	2245125.73	Картометрический метод	0.1	-
114	470676.70	2245125.73	Картометрический метод	0.1	-

## 2. Сведения о характерных точках границ объекта

Обозначение характерных точек границ	Координаты, м		Метод определения координат характерной точки	Средняя квадратическая погрешность положения характерной точки (Mt), м	Описание обозначения точки на местности (при наличии)
	X	Y			
1	2	3	4	5	6
111	470676.70	2245123.73	Картометрический метод	0.1	-
115	470674.12	2245123.60	Картометрический метод	0.1	-
116	470672.12	2245123.60	Картометрический метод	0.1	-
117	470672.12	2245125.60	Картометрический метод	0.1	-
118	470674.12	2245125.60	Картометрический метод	0.1	-
115	470674.12	2245123.60	Картометрический метод	0.1	-
119	470016.27	2244293.36	Картометрический метод	0.1	-
120	470015.83	2244302.49	Картометрический метод	0.1	-
121	469933.43	2244308.60	Картометрический метод	0.1	-
122	469879.45	2244328.06	Картометрический метод	0.1	-
123	469601.40	2244372.54	Картометрический метод	0.1	-
124	469561.90	2244376.95	Картометрический метод	0.1	-
125	469563.28	2244356.24	Картометрический метод	0.1	-
126	469544.77	2244359.16	Картометрический метод	0.1	-
127	469543.92	2244378.95	Картометрический метод	0.1	-
128	469536.33	2244379.80	Картометрический метод	0.1	-
129	469381.89	2244397.03	Картометрический метод	0.1	-
130	469272.17	2244399.24	Картометрический метод	0.1	-
131	469271.06	2244369.26	Картометрический метод	0.1	-
132	469379.92	2244367.06	Картометрический метод	0.1	-
133	469586.62	2244344.00	Картометрический метод	0.1	-
134	469586.03	2244343.61	Картометрический метод	0.1	-
135	469584.98	2244342.84	Картометрический метод	0.1	-
136	469583.87	2244341.94	Картометрический метод	0.1	-
137	469582.69	2244340.95	Картометрический метод	0.1	-

## 2. Сведения о характерных точках границ объекта

Обозначение характерных точек границ	Координаты, м		Метод определения координат характерной точки	Средняя квадратическая погрешность положения характерной точки (Mt), м	Описание обозначения точки на местности (при наличии)
	X	Y			
1	2	3	4	5	6
138	469581.43	2244339.88	Картометрический метод	0.1	-
139	469580.09	2244338.76	Картометрический метод	0.1	-
140	469578.66	2244337.61	Картометрический метод	0.1	-
141	469577.13	2244336.46	Картометрический метод	0.1	-
142	469575.51	2244335.32	Картометрический метод	0.1	-
143	469573.78	2244334.22	Картометрический метод	0.1	-
144	469571.95	2244333.18	Картометрический метод	0.1	-
145	469570.02	2244332.18	Картометрический метод	0.1	-
146	469567.99	2244331.21	Картометрический метод	0.1	-
147	469565.87	2244330.25	Картометрический метод	0.1	-
148	469563.69	2244329.26	Картометрический метод	0.1	-
149	469561.43	2244328.24	Картометрический метод	0.1	-
150	469559.11	2244327.17	Картометрический метод	0.1	-
151	469556.75	2244326.02	Картометрический метод	0.1	-
152	469554.34	2244324.78	Картометрический метод	0.1	-
153	469551.90	2244323.46	Картометрический метод	0.1	-
154	469549.45	2244322.08	Картометрический метод	0.1	-
155	469547.01	2244320.66	Картометрический метод	0.1	-
156	469544.58	2244319.21	Картометрический метод	0.1	-
157	469542.19	2244317.76	Картометрический метод	0.1	-
158	469539.85	2244316.32	Картометрический метод	0.1	-
159	469537.57	2244314.91	Картометрический метод	0.1	-
160	469535.36	2244313.55	Картометрический метод	0.1	-
161	469533.20	2244312.23	Картометрический метод	0.1	-
162	469531.05	2244310.97	Картометрический метод	0.1	-

## 2. Сведения о характерных точках границ объекта

Обозначение характерных точек границ	Координаты, м		Метод определения координат характерной точки	Средняя квадратическая погрешность положения характерной точки (Mt), м	Описание обозначения точки на местности (при наличии)
	X	Y			
1	2	3	4	5	6
163	469528.86	2244309.75	Картометрический метод	0.1	-
164	469526.61	2244308.58	Картометрический метод	0.1	-
165	469524.25	2244307.45	Картометрический метод	0.1	-
166	469521.75	2244306.38	Картометрический метод	0.1	-
167	469519.08	2244305.35	Картометрический метод	0.1	-
168	469516.21	2244304.37	Картометрический метод	0.1	-
169	469513.17	2244303.44	Картометрический метод	0.1	-
170	469510.02	2244302.55	Картометрический метод	0.1	-
171	469506.80	2244301.70	Картометрический метод	0.1	-
172	469503.56	2244300.89	Картометрический метод	0.1	-
173	469500.35	2244300.12	Картометрический метод	0.1	-
174	469497.22	2244299.39	Картометрический метод	0.1	-
175	469494.21	2244298.69	Картометрический метод	0.1	-
176	469491.38	2244298.02	Картометрический метод	0.1	-
177	469488.68	2244297.38	Картометрический метод	0.1	-
178	469486.11	2244296.77	Картометрический метод	0.1	-
179	469483.64	2244296.19	Картометрический метод	0.1	-
180	469481.23	2244295.63	Картометрический метод	0.1	-
181	469478.86	2244295.09	Картометрический метод	0.1	-
182	469476.50	2244294.58	Картометрический метод	0.1	-
183	469474.13	2244294.08	Картометрический метод	0.1	-
184	469471.72	2244293.59	Картометрический метод	0.1	-
185	469469.27	2244293.13	Картометрический метод	0.1	-
186	469466.77	2244292.68	Картометрический метод	0.1	-
187	469464.24	2244292.25	Картометрический метод	0.1	-



## 2. Сведения о характерных точках границ объекта

Обозначение характерных точек границ	Координаты, м		Метод определения координат характерной точки	Средняя квадратическая погрешность положения характерной точки (Mt), м	Описание обозначения точки на местности (при наличии)
	X	Y			
1	2	3	4	5	6
188	469461.67	2244291.85	Картометрический метод	0.1	-
189	469459.06	2244291.46	Картометрический метод	0.1	-
190	469456.42	2244291.11	Картометрический метод	0.1	-
191	469453.74	2244290.77	Картометрический метод	0.1	-
192	469451.03	2244290.47	Картометрический метод	0.1	-
193	469448.30	2244290.21	Картометрический метод	0.1	-
194	469445.56	2244290.03	Картометрический метод	0.1	-
195	469442.82	2244289.93	Картометрический метод	0.1	-
196	469440.10	2244289.96	Картометрический метод	0.1	-
197	469437.40	2244290.11	Картометрический метод	0.1	-
198	469434.75	2244290.43	Картометрический метод	0.1	-
199	469432.15	2244290.93	Картометрический метод	0.1	-
200	469429.62	2244291.63	Картометрический метод	0.1	-
201	469427.14	2244292.49	Картометрический метод	0.1	-
202	469424.73	2244293.50	Картометрический метод	0.1	-
203	469422.38	2244294.61	Картометрический метод	0.1	-
204	469420.07	2244295.80	Картометрический метод	0.1	-
205	469417.82	2244297.04	Картометрический метод	0.1	-
206	469415.62	2244298.29	Картометрический метод	0.1	-
207	469413.47	2244299.53	Картометрический метод	0.1	-
208	469411.35	2244300.72	Картометрический метод	0.1	-
209	469409.28	2244301.85	Картометрический метод	0.1	-
210	469407.22	2244302.93	Картометрический метод	0.1	-
211	469405.19	2244303.93	Картометрический метод	0.1	-
212	469403.17	2244304.84	Картометрический метод	0.1	-

## 2. Сведения о характерных точках границ объекта

Обозначение характерных точек границ	Координаты, м		Метод определения координат характерной точки	Средняя квадратическая погрешность положения характерной точки (Mt), м	Описание обозначения точки на местности (при наличии)
	X	Y			
1	2	3	4	5	6
213	469401.15	2244305.68	Картометрический метод	0.1	-
214	469399.12	2244306.41	Картометрический метод	0.1	-
215	469397.08	2244307.04	Картометрический метод	0.1	-
216	469396.14	2244307.28	Картометрический метод	0.1	-
217	469395.02	2244307.56	Картометрический метод	0.1	-
218	469392.95	2244307.98	Картометрический метод	0.1	-
219	469390.87	2244308.31	Картометрический метод	0.1	-
220	469388.78	2244308.55	Картометрический метод	0.1	-
221	469386.70	2244308.72	Картометрический метод	0.1	-
222	469384.62	2244308.82	Картометрический метод	0.1	-
223	469382.56	2244308.87	Картометрический метод	0.1	-
224	469380.52	2244308.86	Картометрический метод	0.1	-
225	469378.51	2244308.82	Картометрический метод	0.1	-
226	469376.50	2244308.71	Картометрический метод	0.1	-
227	469374.48	2244308.51	Картометрический метод	0.1	-
228	469372.43	2244308.19	Картометрический метод	0.1	-
229	469370.33	2244307.72	Картометрический метод	0.1	-
230	469368.16	2244307.08	Картометрический метод	0.1	-
231	469365.91	2244306.23	Картометрический метод	0.1	-
232	469363.55	2244305.16	Картометрический метод	0.1	-
233	469361.07	2244303.84	Картометрический метод	0.1	-
234	469358.52	2244302.32	Картометрический метод	0.1	-
235	469355.92	2244300.62	Картометрический метод	0.1	-
236	469353.32	2244298.81	Картометрический метод	0.1	-
237	469350.77	2244296.92	Картометрический метод	0.1	-

## 2. Сведения о характерных точках границ объекта

Обозначение характерных точек границ	Координаты, м		Метод определения координат характерной точки	Средняя квадратическая погрешность положения характерной точки (M <sub>t</sub> ), м	Описание обозначения точки на местности (при наличии)
	X	Y			
1	2	3	4	5	6
238	469348.30	2244295.00	Картометрический метод	0.1	-
239	469345.95	2244293.10	Картометрический метод	0.1	-
240	469343.78	2244291.26	Картометрический метод	0.1	-
241	469341.80	2244289.52	Картометрический метод	0.1	-
242	469340.00	2244287.89	Картометрический метод	0.1	-
243	469338.34	2244286.37	Картометрический метод	0.1	-
244	469336.80	2244284.96	Картометрический метод	0.1	-
245	469335.33	2244283.67	Картометрический метод	0.1	-
246	469333.91	2244282.49	Картометрический метод	0.1	-
247	469332.50	2244281.44	Картометрический метод	0.1	-
248	469331.07	2244280.50	Картометрический метод	0.1	-
249	469329.59	2244279.68	Картометрический метод	0.1	-
250	469328.07	2244278.99	Картометрический метод	0.1	-
251	469326.50	2244278.41	Картометрический метод	0.1	-
252	469324.89	2244277.94	Картометрический метод	0.1	-
253	469323.25	2244277.57	Картометрический метод	0.1	-
254	469321.57	2244277.31	Картометрический метод	0.1	-
255	469319.87	2244277.15	Картометрический метод	0.1	-
256	469318.15	2244277.08	Картометрический метод	0.1	-
257	469316.42	2244277.11	Картометрический метод	0.1	-
258	469314.67	2244277.22	Картометрический метод	0.1	-
259	469312.91	2244277.42	Картометрический метод	0.1	-
260	469311.15	2244277.70	Картометрический метод	0.1	-
261	469309.38	2244278.06	Картометрический метод	0.1	-
262	469307.62	2244278.49	Картометрический метод	0.1	-

## 2. Сведения о характерных точках границ объекта

Обозначение характерных точек границ	Координаты, м		Метод определения координат характерной точки	Средняя квадратическая погрешность положения характерной точки (Mt), м	Описание обозначения точки на местности (при наличии)
	X	Y			
1	2	3	4	5	6
263	469305.85	2244279.00	Картометрический метод	0.1	-
264	469304.10	2244279.59	Картометрический метод	0.1	-
265	469302.36	2244280.24	Картометрический метод	0.1	-
266	469300.63	2244280.96	Картометрический метод	0.1	-
267	469298.91	2244281.73	Картометрический метод	0.1	-
268	469297.22	2244282.55	Картометрический метод	0.1	-
269	469295.55	2244283.41	Картометрический метод	0.1	-
270	469293.91	2244284.31	Картометрический метод	0.1	-
271	469292.30	2244285.24	Картометрический метод	0.1	-
272	469290.73	2244286.19	Картометрический метод	0.1	-
273	469289.19	2244287.16	Картометрический метод	0.1	-
274	469287.69	2244288.17	Картометрический метод	0.1	-
275	469286.23	2244289.21	Картометрический метод	0.1	-
276	469284.82	2244290.32	Картометрический метод	0.1	-
277	469283.45	2244291.50	Картометрический метод	0.1	-
278	469282.13	2244292.77	Картометрический метод	0.1	-
279	469280.85	2244294.15	Картометрический метод	0.1	-
280	469279.63	2244295.64	Картометрический метод	0.1	-
281	469278.47	2244297.27	Картометрический метод	0.1	-
282	469277.36	2244299.02	Картометрический метод	0.1	-
283	469276.33	2244300.90	Картометрический метод	0.1	-
284	469275.37	2244302.90	Картометрический метод	0.1	-
285	469274.51	2244305.02	Картометрический метод	0.1	-
286	469273.74	2244307.25	Картометрический метод	0.1	-
287	469273.07	2244309.60	Картометрический метод	0.1	-

## 2. Сведения о характерных точках границ объекта

Обозначение характерных точек границ	Координаты, м		Метод определения координат характерной точки	Средняя квадратическая погрешность положения характерной точки (Mt), м	Описание обозначения точки на местности (при наличии)
	X	Y			
1	2	3	4	5	6
288	469272.52	2244312.04	Картометрический метод	0.1	-
289	469272.09	2244314.59	Картометрический метод	0.1	-
290	469271.77	2244317.23	Картометрический метод	0.1	-
291	469270.96	2244311.55	Картометрический метод	0.1	-
292	469271.16	2244294.95	Картометрический метод	0.1	-
293	469272.48	2244292.27	Картометрический метод	0.1	-
294	469276.68	2244286.37	Картометрический метод	0.1	-
295	469282.68	2244280.62	Картометрический метод	0.1	-
296	469290.33	2244274.92	Картометрический метод	0.1	-
297	469298.98	2244268.42	Картометрический метод	0.1	-
298	469305.92	2244263.93	Картометрический метод	0.1	-
299	469308.65	2244262.84	Картометрический метод	0.1	-
300	469311.14	2244262.04	Картометрический метод	0.1	-
301	469313.41	2244261.51	Картометрический метод	0.1	-
302	469315.48	2244261.23	Картометрический метод	0.1	-
303	469317.38	2244261.17	Картометрический метод	0.1	-
304	469319.14	2244261.28	Картометрический метод	0.1	-
305	469320.78	2244261.56	Картометрический метод	0.1	-
306	469322.34	2244261.95	Картометрический метод	0.1	-
307	469323.85	2244262.43	Картометрический метод	0.1	-
308	469325.32	2244262.99	Картометрический метод	0.1	-
309	469326.76	2244263.60	Картометрический метод	0.1	-
310	469328.19	2244264.27	Картометрический метод	0.1	-
311	469329.60	2244265.01	Картометрический метод	0.1	-
312	469331.01	2244265.80	Картометрический метод	0.1	-

## 2. Сведения о характерных точках границ объекта

Обозначение характерных точек границ	Координаты, м		Метод определения координат характерной точки	Средняя квадратическая погрешность положения характерной точки (Mt), м	Описание обозначения точки на местности (при наличии)
	X	Y			
1	2	3	4	5	6
313	469332.42	2244266.65	Картометрический метод	0.1	-
314	469333.19	2244267.15	Картометрический метод	0.1	-
315	469336.03	2244270.77	Картометрический метод	0.1	-
316	469337.53	2244272.52	Картометрический метод	0.1	-
317	469341.08	2244275.87	Картометрический метод	0.1	-
318	469346.13	2244279.87	Картометрический метод	0.1	-
319	469350.38	2244283.12	Картометрический метод	0.1	-
320	469357.35	2244286.80	Картометрический метод	0.1	-
321	469358.00	2244287.26	Картометрический метод	0.1	-
322	469360.04	2244288.53	Картометрический метод	0.1	-
323	469362.20	2244289.67	Картометрический метод	0.1	-
324	469364.47	2244290.66	Картометрический метод	0.1	-
325	469365.02	2244290.85	Картометрический метод	0.1	-
326	469366.85	2244291.48	Картометрический метод	0.1	-
327	469369.32	2244292.14	Картометрический метод	0.1	-
328	469371.87	2244292.63	Картометрический метод	0.1	-
329	469374.49	2244292.95	Картометрический метод	0.1	-
330	469377.16	2244293.09	Картометрический метод	0.1	-
331	469379.86	2244293.05	Картометрический метод	0.1	-
332	469382.59	2244292.83	Картометрический метод	0.1	-
333	469385.34	2244292.42	Картометрический метод	0.1	-
334	469388.10	2244291.86	Картометрический метод	0.1	-
335	469390.88	2244291.18	Картометрический метод	0.1	-
336	469393.69	2244290.39	Картометрический метод	0.1	-
337	469396.52	2244289.55	Картометрический метод	0.1	-

## 2. Сведения о характерных точках границ объекта

Обозначение характерных точек границ	Координаты, м		Метод определения координат характерной точки	Средняя квадратическая погрешность положения характерной точки (Mt), м	Описание обозначения точки на местности (при наличии)
	X	Y			
1	2	3	4	5	6
338	469399.40	2244288.67	Картометрический метод	0.1	-
339	469402.31	2244287.78	Картометрический метод	0.1	-
340	469405.28	2244286.93	Картометрический метод	0.1	-
341	469408.29	2244286.12	Картометрический метод	0.1	-
342	469411.34	2244285.38	Картометрический метод	0.1	-
343	469414.42	2244284.69	Картометрический метод	0.1	-
344	469417.52	2244284.06	Картометрический метод	0.1	-
345	469420.63	2244283.48	Картометрический метод	0.1	-
346	469423.74	2244282.96	Картометрический метод	0.1	-
347	469426.83	2244282.50	Картометрический метод	0.1	-
348	469429.89	2244282.09	Картометрический метод	0.1	-
349	469432.92	2244281.73	Картометрический метод	0.1	-
350	469435.91	2244281.44	Картометрический метод	0.1	-
351	469438.89	2244281.22	Картометрический метод	0.1	-
352	469441.84	2244281.07	Картометрический метод	0.1	-
353	469444.78	2244281.00	Картометрический метод	0.1	-
354	469447.71	2244281.03	Картометрический метод	0.1	-
355	469450.65	2244281.15	Картометрический метод	0.1	-
356	469453.59	2244281.38	Картометрический метод	0.1	-
357	469456.55	2244281.71	Картометрический метод	0.1	-
358	469459.57	2244282.15	Картометрический метод	0.1	-
359	469462.70	2244282.68	Картометрический метод	0.1	-
360	469465.99	2244283.29	Картометрический метод	0.1	-
361	469469.48	2244283.96	Картометрический метод	0.1	-
362	469473.23	2244284.69	Картометрический метод	0.1	-

## 2. Сведения о характерных точках границ объекта

Обозначение характерных точек границ	Координаты, м		Метод определения координат характерной точки	Средняя квадратическая погрешность положения характерной точки (Mt), м	Описание обозначения точки на местности (при наличии)
	X	Y			
1	2	3	4	5	6
363	469477.28	2244285.46	Картометрический метод	0.1	-
364	469481.67	2244286.26	Картометрический метод	0.1	-
365	469486.44	2244287.09	Картометрический метод	0.1	-
366	469491.47	2244287.94	Картометрический метод	0.1	-
367	469496.65	2244288.81	Картометрический метод	0.1	-
368	469501.82	2244289.70	Картометрический метод	0.1	-
369	469506.88	2244290.62	Картометрический метод	0.1	-
370	469511.68	2244291.56	Картометрический метод	0.1	-
371	469516.10	2244292.52	Картометрический метод	0.1	-
372	469520.00	2244293.51	Картометрический метод	0.1	-
373	469523.29	2244294.53	Картометрический метод	0.1	-
374	469526.02	2244295.56	Картометрический метод	0.1	-
375	469528.26	2244296.61	Картометрический метод	0.1	-
376	469530.10	2244297.67	Картометрический метод	0.1	-
377	469531.63	2244298.74	Картометрический метод	0.1	-
378	469532.91	2244299.82	Картометрический метод	0.1	-
379	469534.04	2244300.89	Картометрический метод	0.1	-
380	469535.09	2244301.95	Картометрический метод	0.1	-
381	469536.13	2244303.01	Картометрический метод	0.1	-
382	469537.19	2244304.05	Картометрический метод	0.1	-
383	469538.26	2244305.09	Картометрический метод	0.1	-
384	469539.37	2244306.12	Картометрический метод	0.1	-
385	469540.51	2244307.14	Картометрический метод	0.1	-
386	469541.70	2244308.15	Картометрический метод	0.1	-
387	469542.94	2244309.16	Картометрический метод	0.1	-



2. Сведения о характерных точках границ объекта

Обозначение характерных точек границ	Координаты, м		Метод определения координат характерной точки	Средняя квадратическая погрешность положения характерной точки (Mt), м	Описание обозначения точки на местности (при наличии)
	X	Y			
1	2	3	4	5	6
388	469544.23	2244310.16	Картометрический метод	0.1	-
389	469545.60	2244311.16	Картометрический метод	0.1	-
390	469547.04	2244312.14	Картометрический метод	0.1	-
391	469548.56	2244313.12	Картометрический метод	0.1	-
392	469550.16	2244314.08	Картометрический метод	0.1	-
393	469551.86	2244315.03	Картометрический метод	0.1	-
394	469553.66	2244315.96	Картометрический метод	0.1	-
395	469555.57	2244316.87	Картометрический метод	0.1	-
396	469557.59	2244317.76	Картометрический метод	0.1	-
397	469559.73	2244318.62	Картометрический метод	0.1	-
398	469561.96	2244319.45	Картометрический метод	0.1	-
399	469564.27	2244320.25	Картометрический метод	0.1	-
400	469566.63	2244321.02	Картометрический метод	0.1	-
401	469569.02	2244321.75	Картометрический метод	0.1	-
402	469571.43	2244322.45	Картометрический метод	0.1	-
403	469573.83	2244323.11	Картометрический метод	0.1	-
404	469576.19	2244323.72	Картометрический метод	0.1	-
405	469578.50	2244324.29	Картометрический метод	0.1	-
406	469580.77	2244324.82	Картометрический метод	0.1	-
407	469583.00	2244325.31	Картометрический метод	0.1	-
408	469585.21	2244325.76	Картометрический метод	0.1	-
409	469587.40	2244326.17	Картометрический метод	0.1	-
410	469589.58	2244326.54	Картометрический метод	0.1	-
411	469591.76	2244326.88	Картометрический метод	0.1	-
412	469593.96	2244327.18	Картометрический метод	0.1	-

2. Сведения о характерных точках границ объекта

Обозначение характерных точек границ	Координаты, м		Метод определения координат характерной точки	Средняя квадратическая погрешность положения характерной точки (Mt), м	Описание обозначения точки на местности (при наличии)
	X	Y			
1	2	3	4	5	6
413	469596.18	2244327.46	Картометрический метод	0.1	-
414	469597.51	2244327.60	Картометрический метод	0.1	-
415	469603.16	2244329.35	Картометрический метод	0.1	-
416	469607.96	2244330.15	Картометрический метод	0.1	-
417	469612.96	2244330.45	Картометрический метод	0.1	-
418	469617.56	2244329.35	Картометрический метод	0.1	-
419	469621.26	2244327.45	Картометрический метод	0.1	-
420	469625.06	2244324.55	Картометрический метод	0.1	-
421	469628.16	2244320.25	Картометрический метод	0.1	-
422	469631.46	2244314.65	Картометрический метод	0.1	-
423	469633.96	2244310.65	Картометрический метод	0.1	-
424	469635.26	2244307.55	Картометрический метод	0.1	-
425	469636.96	2244305.75	Картометрический метод	0.1	-
426	469641.16	2244303.05	Картометрический метод	0.1	-
427	469643.45	2244300.70	Картометрический метод	0.1	-
428	469647.06	2244298.35	Картометрический метод	0.1	-
429	469650.16	2244297.05	Картометрический метод	0.1	-
430	469652.66	2244294.55	Картометрический метод	0.1	-
431	469655.86	2244290.25	Картометрический метод	0.1	-
432	469659.26	2244285.55	Картометрический метод	0.1	-
433	469660.06	2244280.25	Картометрический метод	0.1	-
434	469660.35	2244275.07	Картометрический метод	0.1	-
435	469661.57	2244271.07	Картометрический метод	0.1	-
436	469663.29	2244268.52	Картометрический метод	0.1	-
437	469665.04	2244266.01	Картометрический метод	0.1	-

## 2. Сведения о характерных точках границ объекта

Обозначение характерных точек границ	Координаты, м		Метод определения координат характерной точки	Средняя квадратическая погрешность положения характерной точки (Mt), м	Описание обозначения точки на местности (при наличии)
	X	Y			
1	2	3	4	5	6
438	469666.82	2244263.55	Картометрический метод	0.1	-
439	469668.63	2244261.16	Картометрический метод	0.1	-
440	469670.45	2244258.84	Картометрический метод	0.1	-
441	469672.28	2244256.61	Картометрический метод	0.1	-
442	469674.12	2244254.48	Картометрический метод	0.1	-
443	469676.01	2244252.39	Картометрический метод	0.1	-
444	469677.98	2244250.28	Картометрический метод	0.1	-
445	469680.08	2244248.10	Картометрический метод	0.1	-
446	469682.35	2244245.79	Картометрический метод	0.1	-
447	469684.82	2244243.28	Картометрический метод	0.1	-
448	469687.55	2244240.52	Картометрический метод	0.1	-
449	469690.57	2244237.45	Картометрический метод	0.1	-
450	469693.91	2244234.04	Картометрический метод	0.1	-
451	469697.48	2244230.37	Картометрический метод	0.1	-
452	469701.20	2244226.55	Картометрический метод	0.1	-
453	469704.97	2244222.68	Картометрический метод	0.1	-
454	469708.71	2244218.87	Картометрический метод	0.1	-
455	469712.31	2244215.25	Картометрический метод	0.1	-
456	469715.69	2244211.90	Картометрический метод	0.1	-
457	469718.75	2244208.95	Картометрический метод	0.1	-
458	469721.42	2244206.47	Картометрический метод	0.1	-
459	469725.52	2244203.77	Картометрический метод	0.1	-
460	469731.82	2244199.39	Картометрический метод	0.1	-
461	469735.84	2244196.49	Картометрический метод	0.1	-
462	469739.49	2244194.43	Картометрический метод	0.1	-

2. Сведения о характерных точках границ объекта

Обозначение характерных точек границ	Координаты, м		Метод определения координат характерной точки	Средняя квадратическая погрешность положения характерной точки (Mt), м	Описание обозначения точки на местности (при наличии)
	X	Y			
1	2	3	4	5	6
463	469742.16	2244193.55	Картометрический метод	0.1	-
464	469747.16	2244190.45	Картометрический метод	0.1	-
465	469756.26	2244184.65	Картометрический метод	0.1	-
466	469756.36	2244172.65	Картометрический метод	0.1	-
467	469753.36	2244166.45	Картометрический метод	0.1	-
468	469750.46	2244161.05	Картометрический метод	0.1	-
469	469745.80	2244158.25	Картометрический метод	0.1	-
470	469744.87	2244157.09	Картометрический метод	0.1	-
471	469744.38	2244155.88	Картометрический метод	0.1	-
472	469743.88	2244154.63	Картометрический метод	0.1	-
473	469743.37	2244153.37	Картометрический метод	0.1	-
474	469742.87	2244152.08	Картометрический метод	0.1	-
475	469742.38	2244150.80	Картометрический метод	0.1	-
476	469741.92	2244149.53	Картометрический метод	0.1	-
477	469741.56	2244145.72	Картометрический метод	0.1	-
478	469741.75	2244141.47	Картометрический метод	0.1	-
479	469742.46	2244138.45	Картометрический метод	0.1	-
480	469743.41	2244131.75	Картометрический метод	0.1	-
481	469743.46	2244122.75	Картометрический метод	0.1	-
482	469741.96	2244112.00	Картометрический метод	0.1	-
483	469742.56	2244101.60	Картометрический метод	0.1	-
484	469750.11	2244104.75	Картометрический метод	0.1	-
485	469755.56	2244105.80	Картометрический метод	0.1	-
486	469764.18	2244106.80	Картометрический метод	0.1	-
487	469766.08	2244107.02	Картометрический метод	0.1	-

## 2. Сведения о характерных точках границ объекта

Обозначение характерных точек границ	Координаты, м		Метод определения координат характерной точки	Средняя квадратическая погрешность положения характерной точки (Mt), м	Описание обозначения точки на местности (при наличии)
	X	Y			
1	2	3	4	5	6
488	469765.78	2244108.12	Картометрический метод	0.1	-
489	469765.42	2244110.01	Картометрический метод	0.1	-
490	469765.14	2244112.10	Картометрический метод	0.1	-
491	469764.92	2244114.37	Картометрический метод	0.1	-
492	469764.75	2244116.78	Картометрический метод	0.1	-
493	469764.61	2244119.31	Картометрический метод	0.1	-
494	469764.50	2244121.90	Картометрический метод	0.1	-
495	469764.44	2244123.57	Картометрический метод	0.1	-
496	469764.40	2244124.55	Картометрический метод	0.1	-
497	469764.30	2244127.20	Картометрический метод	0.1	-
498	469764.18	2244129.84	Картометрический метод	0.1	-
499	469764.05	2244132.43	Картометрический метод	0.1	-
500	469763.89	2244134.94	Картометрический метод	0.1	-
501	469763.71	2244137.35	Картометрический метод	0.1	-
502	469763.50	2244139.64	Картометрический метод	0.1	-
503	469763.26	2244141.77	Картометрический метод	0.1	-
504	469762.99	2244143.72	Картометрический метод	0.1	-
505	469762.75	2244145.10	Картометрический метод	0.1	-
506	469762.69	2244145.45	Картометрический метод	0.1	-
507	469762.35	2244146.97	Картометрический метод	0.1	-
508	469761.98	2244148.31	Картометрический метод	0.1	-
509	469761.61	2244149.53	Картометрический метод	0.1	-
510	469761.24	2244150.69	Картометрический метод	0.1	-
511	469760.88	2244151.85	Картометрический метод	0.1	-
512	469760.54	2244153.06	Картометрический метод	0.1	-

## 2. Сведения о характерных точках границ объекта

Обозначение характерных точек границ	Координаты, м		Метод определения координат характерной точки	Средняя квадратическая погрешность положения характерной точки (Mt), м	Описание обозначения точки на местности (при наличии)
	X	Y			
1	2	3	4	5	6
513	469760.25	2244154.39	Картометрический метод	0.1	-
514	469760.01	2244155.88	Картометрический метод	0.1	-
515	469759.82	2244157.59	Картометрический метод	0.1	-
516	469759.70	2244159.49	Картометрический метод	0.1	-
517	469759.62	2244161.54	Картометрический метод	0.1	-
518	469759.59	2244163.70	Картометрический метод	0.1	-
519	469759.59	2244165.94	Картометрический метод	0.1	-
520	469759.61	2244168.20	Картометрический метод	0.1	-
521	469759.66	2244170.46	Картометрический метод	0.1	-
522	469759.72	2244172.68	Картометрический метод	0.1	-
523	469759.79	2244174.81	Картометрический метод	0.1	-
524	469759.86	2244176.86	Картометрический метод	0.1	-
525	469759.93	2244178.81	Картометрический метод	0.1	-
526	469760.00	2244180.66	Картометрический метод	0.1	-
527	469760.07	2244182.40	Картометрический метод	0.1	-
528	469760.13	2244184.04	Картометрический метод	0.1	-
529	469760.19	2244185.56	Картометрический метод	0.1	-
530	469760.23	2244186.97	Картометрический метод	0.1	-
531	469760.27	2244188.26	Картометрический метод	0.1	-
532	469760.29	2244189.45	Картометрический метод	0.1	-
533	469760.30	2244190.56	Картометрический метод	0.1	-
534	469760.28	2244191.63	Картометрический метод	0.1	-
535	469760.23	2244192.67	Картометрический метод	0.1	-
536	469760.15	2244193.72	Картометрический метод	0.1	-
537	469760.04	2244194.79	Картометрический метод	0.1	-

## 2. Сведения о характерных точках границ объекта

Обозначение характерных точек границ	Координаты, м		Метод определения координат характерной точки	Средняя квадратическая погрешность положения характерной точки (Mt), м	Описание обозначения точки на местности (при наличии)
	X	Y			
1	2	3	4	5	6
538	469759.89	2244195.91	Картометрический метод	0.1	-
539	469759.70	2244197.10	Картометрический метод	0.1	-
540	469759.47	2244198.34	Картометрический метод	0.1	-
541	469759.22	2244199.63	Картометрический метод	0.1	-
542	469758.94	2244200.95	Картометрический метод	0.1	-
543	469758.64	2244202.29	Картометрический метод	0.1	-
544	469758.34	2244203.62	Картометрический метод	0.1	-
545	469758.03	2244204.93	Картометрический метод	0.1	-
546	469757.73	2244206.21	Картометрический метод	0.1	-
547	469757.44	2244207.45	Картометрический метод	0.1	-
548	469757.40	2244207.59	Картометрический метод	0.1	-
549	469757.14	2244208.63	Картометрический метод	0.1	-
550	469756.85	2244209.76	Картометрический метод	0.1	-
551	469756.54	2244210.83	Картометрический метод	0.1	-
552	469756.20	2244211.84	Картометрический метод	0.1	-
553	469755.84	2244212.79	Картометрический метод	0.1	-
554	469755.44	2244213.66	Картометрический метод	0.1	-
555	469755.00	2244214.47	Картометрический метод	0.1	-
556	469754.50	2244215.20	Картометрический метод	0.1	-
557	469753.94	2244215.85	Картометрический метод	0.1	-
558	469753.31	2244216.41	Картометрический метод	0.1	-
559	469752.61	2244216.87	Картометрический метод	0.1	-
560	469751.82	2244217.22	Картометрический метод	0.1	-
561	469750.93	2244217.47	Картометрический метод	0.1	-
562	469749.95	2244217.60	Картометрический метод	0.1	-

## 2. Сведения о характерных точках границ объекта

Обозначение характерных точек границ	Координаты, м		Метод определения координат характерной точки	Средняя квадратическая погрешность положения характерной точки (Mt), м	Описание обозначения точки на местности (при наличии)
	X	Y			
1	2	3	4	5	6
563	469748.85	2244217.60	Картометрический метод	0.1	-
564	469747.65	2244217.48	Картометрический метод	0.1	-
565	469746.34	2244217.25	Картометрический метод	0.1	-
566	469744.95	2244216.97	Картометрический метод	0.1	-
567	469743.51	2244216.67	Картометрический метод	0.1	-
568	469742.33	2244216.44	Картометрический метод	0.1	-
569	469742.02	2244216.38	Картометрический метод	0.1	-
570	469740.50	2244216.13	Картометрический метод	0.1	-
571	469738.98	2244215.98	Картометрический метод	0.1	-
572	469737.47	2244215.95	Картометрический метод	0.1	-
573	469735.99	2244216.07	Картометрический метод	0.1	-
574	469734.53	2244216.35	Картометрический метод	0.1	-
575	469733.08	2244216.80	Картометрический метод	0.1	-
576	469731.62	2244217.40	Картометрический метод	0.1	-
577	469730.15	2244218.15	Картометрический метод	0.1	-
578	469728.64	2244219.07	Картометрический метод	0.1	-
579	469727.09	2244220.14	Картометрический метод	0.1	-
580	469725.49	2244221.37	Картометрический метод	0.1	-
581	469723.83	2244222.76	Картометрический метод	0.1	-
582	469722.11	2244224.29	Картометрический метод	0.1	-
583	469720.38	2244225.94	Картометрический метод	0.1	-
584	469718.63	2244227.72	Картометрический метод	0.1	-
585	469716.90	2244229.60	Картометрический метод	0.1	-
586	469715.20	2244231.57	Картометрический метод	0.1	-
587	469713.55	2244233.61	Картометрический метод	0.1	-



## 2. Сведения о характерных точках границ объекта

Обозначение характерных точек границ	Координаты, м		Метод определения координат характерной точки	Средняя квадратическая погрешность положения характерной точки (Mt), м	Описание обозначения точки на местности (при наличии)
	X	Y			
1	2	3	4	5	6
588	469711.98	2244235.73	Картометрический метод	0.1	-
589	469710.50	2244237.89	Картометрический метод	0.1	-
590	469709.09	2244240.09	Картометрический метод	0.1	-
591	469707.72	2244242.32	Картометрический метод	0.1	-
592	469706.39	2244244.55	Картометрический метод	0.1	-
593	469705.06	2244246.77	Картометрический метод	0.1	-
594	469703.72	2244248.96	Картометрический метод	0.1	-
595	469702.35	2244251.12	Картометрический метод	0.1	-
596	469700.91	2244253.22	Картометрический метод	0.1	-
597	469699.40	2244255.26	Картометрический метод	0.1	-
598	469697.81	2244257.26	Картометрический метод	0.1	-
599	469696.15	2244259.23	Картометрический метод	0.1	-
600	469694.41	2244261.22	Картометрический метод	0.1	-
601	469692.60	2244263.22	Картометрический метод	0.1	-
602	469690.73	2244265.29	Картометрический метод	0.1	-
603	469688.80	2244267.43	Картометрический метод	0.1	-
604	469686.80	2244269.68	Картометрический метод	0.1	-
605	469684.75	2244272.05	Картометрический метод	0.1	-
606	469682.65	2244274.53	Картометрический метод	0.1	-
607	469680.51	2244277.12	Картометрический метод	0.1	-
608	469678.36	2244279.80	Картометрический метод	0.1	-
609	469676.21	2244282.56	Картометрический метод	0.1	-
610	469674.06	2244285.39	Картометрический метод	0.1	-
611	469671.94	2244288.27	Картометрический метод	0.1	-
612	469669.84	2244291.20	Картометрический метод	0.1	-

2. Сведения о характерных точках границ объекта

Обозначение характерных точек границ	Координаты, м		Метод определения координат характерной точки	Средняя квадратическая погрешность положения характерной точки (Mt), м	Описание обозначения точки на местности (при наличии)
	X	Y			
1	2	3	4	5	6
613	469667.80	2244294.16	Картометрический метод	0.1	-
614	469665.79	2244297.11	Картометрический метод	0.1	-
615	469663.82	2244300.01	Картометрический метод	0.1	-
616	469661.89	2244302.84	Картометрический метод	0.1	-
617	469659.97	2244305.54	Картометрический метод	0.1	-
618	469658.07	2244308.09	Картометрический метод	0.1	-
619	469656.19	2244310.43	Картометрический метод	0.1	-
620	469654.31	2244312.55	Картометрический метод	0.1	-
621	469652.44	2244314.41	Картометрический метод	0.1	-
622	469650.57	2244316.02	Картометрический метод	0.1	-
623	469648.74	2244317.44	Картометрический метод	0.1	-
624	469646.94	2244318.70	Картометрический метод	0.1	-
625	469645.20	2244319.83	Картометрический метод	0.1	-
626	469643.52	2244320.86	Картометрический метод	0.1	-
627	469641.93	2244321.84	Картометрический метод	0.1	-
628	469640.43	2244322.80	Картометрический метод	0.1	-
629	469639.03	2244323.77	Картометрический метод	0.1	-
630	469637.71	2244324.74	Картометрический метод	0.1	-
631	469636.46	2244325.73	Картометрический метод	0.1	-
632	469635.26	2244326.71	Картометрический метод	0.1	-
633	469634.08	2244327.69	Картометрический метод	0.1	-
634	469632.90	2244328.66	Картометрический метод	0.1	-
635	469631.70	2244329.61	Картометрический метод	0.1	-
636	469630.47	2244330.54	Картометрический метод	0.1	-
637	469629.18	2244331.45	Картометрический метод	0.1	-

## 2. Сведения о характерных точках границ объекта

Обозначение характерных точек границ	Координаты, м		Метод определения координат характерной точки	Средняя квадратическая погрешность положения характерной точки (Mt), м	Описание обозначения точки на местности (при наличии)
	X	Y			
1	2	3	4	5	6
638	469627.85	2244332.32	Картометрический метод	0.1	-
639	469626.48	2244333.15	Картометрический метод	0.1	-
640	469625.08	2244333.94	Картометрический метод	0.1	-
641	469623.66	2244334.67	Картометрический метод	0.1	-
642	469622.24	2244335.35	Картометрический метод	0.1	-
643	469620.83	2244335.97	Картометрический метод	0.1	-
644	469619.43	2244336.52	Картометрический метод	0.1	-
645	469618.06	2244337.00	Картометрический метод	0.1	-
646	469616.71	2244337.41	Картометрический метод	0.1	-
647	469615.40	2244337.79	Картометрический метод	0.1	-
648	469614.11	2244338.13	Картометрический метод	0.1	-
649	469612.86	2244338.45	Картометрический метод	0.1	-
650	469611.64	2244338.78	Картометрический метод	0.1	-
651	469610.47	2244339.11	Картометрический метод	0.1	-
652	469609.30	2244339.48	Картометрический метод	0.1	-
653	469608.19	2244339.89	Картометрический метод	0.1	-
654	469607.11	2244340.32	Картометрический метод	0.1	-
655	469606.05	2244340.79	Картометрический метод	0.1	-
656	469605.01	2244341.28	Картометрический метод	0.1	-
657	469604.12	2244341.72	Картометрический метод	0.1	-
658	469871.93	2244298.88	Картометрический метод	0.1	-
659	469927.11	2244278.99	Картометрический метод	0.1	-
660	470006.58	2244272.75	Картометрический метод	0.1	-
661	470014.27	2244286.16	Картометрический метод	0.1	-
119	470016.27	2244293.36	Картометрический метод	0.1	-

## 2. Сведения о характерных точках границ объекта

Обозначение характерных точек границ	Координаты, м		Метод определения координат характерной точки	Средняя квадратическая погрешность положения характерной точки (Mt), м	Описание обозначения точки на местности (при наличии)
	X	Y			
1	2	3	4	5	6
662	470006.01	2244288.39	Картометрический метод	0.1	-
663	470004.01	2244288.36	Картометрический метод	0.1	-
664	470004.01	2244290.36	Картометрический метод	0.1	-
665	470006.01	2244290.36	Картометрический метод	0.1	-
662	470006.01	2244288.39	Картометрический метод	0.1	-
666	470005.88	2244286.29	Картометрический метод	0.1	-
667	470003.88	2244286.26	Картометрический метод	0.1	-
668	470003.88	2244288.26	Картометрический метод	0.1	-
669	470005.88	2244288.26	Картометрический метод	0.1	-
666	470005.88	2244286.29	Картометрический метод	0.1	-
670	469283.94	2244384.09	Картометрический метод	0.1	-
671	469281.94	2244384.06	Картометрический метод	0.1	-
672	469281.94	2244386.06	Картометрический метод	0.1	-
673	469283.94	2244386.06	Картометрический метод	0.1	-
670	469283.94	2244384.09	Картометрический метод	0.1	-
674	469283.91	2244381.90	Картометрический метод	0.1	-
675	469281.91	2244381.87	Картометрический метод	0.1	-
676	469281.91	2244383.87	Картометрический метод	0.1	-
677	469283.91	2244383.87	Картометрический метод	0.1	-
674	469283.91	2244381.90	Картометрический метод	0.1	-
678	469268.65	2244369.33	Картометрический метод	0.1	-
679	469266.11	2244366.45	Картометрический метод	0.1	-
680	469263.71	2244363.65	Картометрический метод	0.1	-
681	469262.01	2244359.75	Картометрический метод	0.1	-
682	469261.86	2244355.35	Картометрический метод	0.1	-

## 2. Сведения о характерных точках границ объекта

Обозначение характерных точек границ	Координаты, м		Метод определения координат характерной точки	Средняя квадратическая погрешность положения характерной точки (Mt), м	Описание обозначения точки на местности (при наличии)
	X	Y			
1	2	3	4	5	6
683	469262.76	2244348.65	Картометрический метод	0.1	-
684	469263.96	2244342.85	Картометрический метод	0.1	-
685	469268.45	2244335.43	Картометрический метод	0.1	-
686	469268.04	2244337.45	Картометрический метод	0.1	-
687	469267.60	2244339.66	Картометрический метод	0.1	-
688	469267.13	2244341.97	Картометрический метод	0.1	-
689	469266.54	2244344.91	Картометрический метод	0.1	-
690	469265.93	2244347.94	Картометрический метод	0.1	-
691	469265.47	2244350.24	Картометрический метод	0.1	-
692	469265.96	2244353.19	Картометрический метод	0.1	-
693	469266.46	2244356.23	Картометрический метод	0.1	-
694	469268.06	2244363.71	Картометрический метод	0.1	-
678	469268.65	2244369.33	Картометрический метод	0.1	-
695	469268.78	2244436.31	Картометрический метод	0.1	-
696	469265.79	2244449.91	Картометрический метод	0.1	-
697	469258.38	2244461.38	Картометрический метод	0.1	-
698	469255.70	2244466.74	Картометрический метод	0.1	-
699	469257.11	2244451.75	Картометрический метод	0.1	-
700	469259.41	2244443.35	Картометрический метод	0.1	-
695	469268.78	2244436.31	Картометрический метод	0.1	-
701	469233.16	2244528.68	Картометрический метод	0.1	-
702	469230.48	2244534.04	Картометрический метод	0.1	-
703	469219.52	2244540.31	Картометрический метод	0.1	-
704	469207.89	2244538.52	Картометрический метод	0.1	-
705	469209.48	2244538.16	Картометрический метод	0.1	-

## 2. Сведения о характерных точках границ объекта

Обозначение характерных точек границ	Координаты, м		Метод определения координат характерной точки	Средняя квадратическая погрешность положения характерной точки (Mt), м	Описание обозначения точки на местности (при наличии)
	X	Y			
1	2	3	4	5	6
706	469212.20	2244538.20	Картометрический метод	0.1	-
707	469219.88	2244535.76	Картометрический метод	0.1	-
708	469223.42	2244534.36	Картометрический метод	0.1	-
709	469224.48	2244533.76	Картометрический метод	0.1	-
710	469228.90	2244530.02	Картометрический метод	0.1	-
711	469231.35	2244526.20	Картометрический метод	0.1	-
712	469233.09	2244524.54	Картометрический метод	0.1	-
701	469233.16	2244528.68	Картометрический метод	0.1	-
713	469203.34	2244538.15	Картометрический метод	0.1	-
714	469197.09	2244537.65	Картометрический метод	0.1	-
715	469184.34	2244545.93	Картометрический метод	0.1	-
716	469185.29	2244540.23	Картометрический метод	0.1	-
717	469187.38	2244536.60	Картометрический метод	0.1	-
718	469188.46	2244534.54	Картометрический метод	0.1	-
719	469190.50	2244529.50	Картометрический метод	0.1	-
720	469193.40	2244525.86	Картометрический метод	0.1	-
721	469197.18	2244521.90	Картометрический метод	0.1	-
722	469198.55	2244521.16	Картометрический метод	0.1	-
723	469200.11	2244522.05	Картометрический метод	0.1	-
724	469200.91	2244524.55	Картометрический метод	0.1	-
725	469200.71	2244528.35	Картометрический метод	0.1	-
726	469201.11	2244534.55	Картометрический метод	0.1	-
713	469203.34	2244538.15	Картометрический метод	0.1	-
727	469186.02	2244500.34	Картометрический метод	0.1	-
728	469185.45	2244501.07	Картометрический метод	0.1	-

## 2. Сведения о характерных точках границ объекта

Обозначение характерных точек границ	Координаты, м		Метод определения координат характерной точки	Средняя квадратическая погрешность положения характерной точки (Mt), м	Описание обозначения точки на местности (при наличии)
	X	Y			
1	2	3	4	5	6
729	469184.91	2244501.83	Картометрический метод	0.1	-
730	469184.34	2244502.62	Картометрический метод	0.1	-
731	469183.73	2244503.42	Картометрический метод	0.1	-
732	469183.09	2244504.24	Картометрический метод	0.1	-
733	469182.40	2244505.08	Картометрический метод	0.1	-
734	469181.67	2244505.94	Картометрический метод	0.1	-
735	469180.92	2244506.81	Картометрический метод	0.1	-
736	469180.14	2244507.70	Картометрический метод	0.1	-
737	469179.34	2244508.61	Картометрический метод	0.1	-
738	469178.53	2244509.54	Картометрический метод	0.1	-
739	469177.72	2244510.49	Картометрический метод	0.1	-
740	469176.92	2244511.46	Картометрический метод	0.1	-
741	469176.13	2244512.46	Картометрический метод	0.1	-
742	469175.35	2244513.49	Картометрический метод	0.1	-
743	469174.56	2244514.56	Картометрический метод	0.1	-
744	469173.77	2244515.69	Картометрический метод	0.1	-
745	469172.97	2244516.89	Картометрический метод	0.1	-
746	469172.14	2244518.17	Картометрический метод	0.1	-
747	469171.29	2244519.54	Картометрический метод	0.1	-
748	469170.40	2244521.01	Картометрический метод	0.1	-
749	469169.48	2244522.59	Картометрический метод	0.1	-
750	469168.53	2244524.26	Картометрический метод	0.1	-
751	469167.56	2244526.00	Картометрический метод	0.1	-
752	469166.59	2244527.77	Картометрический метод	0.1	-
753	469165.64	2244529.56	Картометрический метод	0.1	-

## 2. Сведения о характерных точках границ объекта

Обозначение характерных точек границ	Координаты, м		Метод определения координат характерной точки	Средняя квадратическая погрешность положения характерной точки (Mt), м	Описание обозначения точки на местности (при наличии)
	X	Y			
1	2	3	4	5	6
754	469164.70	2244531.33	Картометрический метод	0.1	-
755	469163.81	2244533.07	Картометрический метод	0.1	-
756	469162.96	2244534.74	Картометрический метод	0.1	-
757	469162.25	2244536.19	Картометрический метод	0.1	-
758	469162.18	2244536.33	Картометрический метод	0.1	-
759	469161.44	2244537.83	Картометрический метод	0.1	-
760	469160.74	2244539.27	Картометрический метод	0.1	-
761	469160.06	2244540.65	Картометрический метод	0.1	-
762	469159.39	2244541.98	Картометрический метод	0.1	-
763	469158.72	2244543.27	Картометрический метод	0.1	-
764	469158.02	2244544.53	Картометрический метод	0.1	-
765	469157.29	2244545.76	Картометрический метод	0.1	-
766	469156.52	2244546.98	Картометрический метод	0.1	-
767	469155.69	2244548.19	Картометрический метод	0.1	-
768	469154.80	2244549.38	Картометрический метод	0.1	-
769	469153.84	2244550.55	Картометрический метод	0.1	-
770	469152.81	2244551.69	Картометрический метод	0.1	-
771	469152.69	2244551.81	Картометрический метод	0.1	-
772	469151.69	2244552.82	Картометрический метод	0.1	-
773	469150.49	2244553.91	Картометрический метод	0.1	-
774	469149.19	2244554.97	Картометрический метод	0.1	-
775	469147.78	2244556.00	Картометрический метод	0.1	-
776	469147.54	2244556.16	Картометрический метод	0.1	-
777	469146.30	2244557.00	Картометрический метод	0.1	-
778	469144.75	2244557.94	Картометрический метод	0.1	-



## 2. Сведения о характерных точках границ объекта

Обозначение характерных точек границ	Координаты, м		Метод определения координат характерной точки	Средняя квадратическая погрешность положения характерной точки (Mt), м	Описание обозначения точки на местности (при наличии)
	X	Y			
1	2	3	4	5	6
779	469143.15	2244558.83	Картометрический метод	0.1	-
780	469141.52	2244559.66	Картометрический метод	0.1	-
781	469139.89	2244560.42	Картометрический метод	0.1	-
782	469138.27	2244561.10	Картометрический метод	0.1	-
783	469136.67	2244561.70	Картометрический метод	0.1	-
784	469135.13	2244562.21	Картометрический метод	0.1	-
785	469133.62	2244562.65	Картометрический метод	0.1	-
786	469132.15	2244563.02	Картометрический метод	0.1	-
787	469130.71	2244563.34	Картометрический метод	0.1	-
788	469129.29	2244563.63	Картометрический метод	0.1	-
789	469127.89	2244563.89	Картометрический метод	0.1	-
790	469126.49	2244564.13	Картометрический метод	0.1	-
791	469125.09	2244564.38	Картометрический метод	0.1	-
792	469123.69	2244564.64	Картометрический метод	0.1	-
793	469122.28	2244564.91	Картометрический метод	0.1	-
794	469120.85	2244565.18	Картометрический метод	0.1	-
795	469125.03	2244556.13	Картометрический метод	0.1	-
796	469126.63	2244550.93	Картометрический метод	0.1	-
797	469124.87	2244543.69	Картометрический метод	0.1	-
798	469121.20	2244540.35	Картометрический метод	0.1	-
799	469121.85	2244539.37	Картометрический метод	0.1	-
800	469123.30	2244538.12	Картометрический метод	0.1	-
801	469124.71	2244537.60	Картометрический метод	0.1	-
802	469127.48	2244538.22	Картометрический метод	0.1	-
803	469128.85	2244539.10	Картометрический метод	0.1	-

## 2. Сведения о характерных точках границ объекта

Обозначение характерных точек границ	Координаты, м		Метод определения координат характерной точки	Средняя квадратическая погрешность положения характерной точки (Mt), м	Описание обозначения точки на местности (при наличии)
	X	Y			
1	2	3	4	5	6
804	469130.29	2244540.22	Картометрический метод	0.1	-
805	469131.91	2244541.50	Картометрический метод	0.1	-
806	469133.86	2244542.89	Картометрический метод	0.1	-
807	469136.26	2244544.31	Картометрический метод	0.1	-
808	469139.05	2244545.61	Картометрический метод	0.1	-
809	469142.04	2244546.56	Картометрический метод	0.1	-
810	469145.03	2244546.92	Картометрический метод	0.1	-
811	469147.80	2244546.47	Картометрический метод	0.1	-
812	469149.09	2244545.90	Картометрический метод	0.1	-
813	469150.34	2244545.11	Картометрический метод	0.1	-
814	469151.56	2244544.11	Картометрический метод	0.1	-
815	469152.77	2244542.90	Картометрический метод	0.1	-
816	469153.99	2244541.49	Картометрический метод	0.1	-
817	469155.24	2244539.89	Картометрический метод	0.1	-
818	469156.53	2244538.10	Картометрический метод	0.1	-
819	469157.89	2244536.14	Картометрический метод	0.1	-
820	469159.30	2244534.03	Картометрический метод	0.1	-
821	469160.75	2244531.81	Картометрический метод	0.1	-
822	469162.22	2244529.51	Картометрический метод	0.1	-
823	469163.72	2244527.17	Картометрический метод	0.1	-
824	469165.22	2244524.83	Картометрический метод	0.1	-
825	469166.71	2244522.52	Картометрический метод	0.1	-
826	469168.18	2244520.26	Картометрический метод	0.1	-
827	469169.63	2244518.10	Картометрический метод	0.1	-
828	469171.06	2244516.01	Картометрический метод	0.1	-

## 2. Сведения о характерных точках границ объекта

Обозначение характерных точек границ	Координаты, м		Метод определения координат характерной точки	Средняя квадратическая погрешность положения характерной точки (Mt), м	Описание обозначения точки на местности (при наличии)
	X	Y			
1	2	3	4	5	6
829	469172.50	2244513.96	Картометрический метод	0.1	-
830	469173.96	2244511.92	Картометрический метод	0.1	-
831	469175.45	2244509.88	Картометрический метод	0.1	-
832	469177.00	2244507.80	Картометрический метод	0.1	-
833	469178.63	2244505.66	Картометрический метод	0.1	-
834	469180.34	2244503.42	Картометрический метод	0.1	-
835	469182.16	2244501.08	Картометрический метод	0.1	-
836	469184.06	2244498.65	Картометрический метод	0.1	-
837	469185.66	2244496.50	Картометрический метод	0.1	-
727	469186.02	2244500.34	Картометрический метод	0.1	-
838	469168.47	2244612.88	Картометрический метод	0.1	-
839	469160.42	2244602.59	Картометрический метод	0.1	-
840	469160.42	2244594.98	Картометрический метод	0.1	-
841	469153.04	2244592.52	Картометрический метод	0.1	-
842	469149.54	2244589.98	Картометрический метод	0.1	-
843	469162.66	2244588.42	Картометрический метод	0.1	-
844	469163.26	2244588.69	Картометрический метод	0.1	-
845	469163.83	2244588.98	Картометрический метод	0.1	-
846	469164.37	2244589.30	Картометрический метод	0.1	-
847	469164.86	2244589.64	Картометрический метод	0.1	-
848	469165.30	2244589.99	Картометрический метод	0.1	-
849	469165.68	2244590.37	Картометрический метод	0.1	-
850	469166.01	2244590.76	Картометрический метод	0.1	-
851	469166.30	2244591.17	Картометрический метод	0.1	-
852	469166.54	2244591.62	Картометрический метод	0.1	-

2. Сведения о характерных точках границ объекта

Обозначение характерных точек границ	Координаты, м		Метод определения координат характерной точки	Средняя квадратическая погрешность положения характерной точки (Mt), м	Описание обозначения точки на местности (при наличии)
	X	Y			
1	2	3	4	5	6
853	469166.75	2244592.09	Картометрический метод	0.1	-
854	469166.91	2244592.60	Картометрический метод	0.1	-
855	469167.04	2244593.14	Картометрический метод	0.1	-
856	469167.14	2244593.73	Картометрический метод	0.1	-
857	469167.21	2244594.34	Картометрический метод	0.1	-
858	469167.25	2244594.99	Картометрический метод	0.1	-
859	469167.28	2244595.67	Картометрический метод	0.1	-
860	469167.29	2244596.37	Картометрический метод	0.1	-
861	469167.28	2244597.09	Картометрический метод	0.1	-
862	469167.27	2244597.83	Картометрический метод	0.1	-
863	469167.26	2244598.59	Картометрический метод	0.1	-
864	469167.25	2244599.35	Картометрический метод	0.1	-
865	469167.24	2244600.11	Картометрический метод	0.1	-
866	469167.25	2244600.87	Картометрический метод	0.1	-
867	469167.28	2244601.62	Картометрический метод	0.1	-
868	469166.88	2244602.87	Картометрический метод	0.1	-
869	469166.94	2244605.13	Картометрический метод	0.1	-
870	469167.10	2244607.15	Картометрический метод	0.1	-
871	469168.03	2244608.66	Картометрический метод	0.1	-
838	469168.47	2244612.88	Картометрический метод	0.1	-
872	469173.48	2244665.83	Картометрический метод	0.1	-
873	469172.93	2244671.03	Картометрический метод	0.1	-
874	469170.43	2244675.53	Картометрический метод	0.1	-
875	469168.79	2244677.17	Картометрический метод	0.1	-
876	469169.81	2244670.38	Картометрический метод	0.1	-

## 2. Сведения о характерных точках границ объекта

Обозначение характерных точек границ	Координаты, м		Метод определения координат характерной точки	Средняя квадратическая погрешность положения характерной точки (Mt), м	Описание обозначения точки на местности (при наличии)
	X	Y			
1	2	3	4	5	6
877	469170.96	2244658.39	Картометрический метод	0.1	-
872	469173.48	2244665.83	Картометрический метод	0.1	-
878	469174.15	2244737.25	Картометрический метод	0.1	-
879	469168.70	2244739.51	Картометрический метод	0.1	-
880	469162.66	2244735.49	Картометрический метод	0.1	-
881	469165.12	2244701.48	Картометрический метод	0.1	-
882	469165.87	2244696.51	Картометрический метод	0.1	-
883	469167.08	2244697.13	Картометрический метод	0.1	-
884	469168.43	2244698.98	Картометрический метод	0.1	-
885	469169.68	2244701.18	Картометрический метод	0.1	-
886	469171.00	2244707.03	Картометрический метод	0.1	-
887	469170.79	2244712.25	Картометрический метод	0.1	-
888	469170.57	2244716.15	Картометрический метод	0.1	-
889	469169.77	2244720.03	Картометрический метод	0.1	-
890	469166.77	2244722.89	Картометрический метод	0.1	-
891	469165.85	2244727.51	Картометрический метод	0.1	-
892	469164.71	2244730.89	Картометрический метод	0.1	-
893	469166.07	2244732.51	Картометрический метод	0.1	-
894	469166.25	2244732.80	Картометрический метод	0.1	-
895	469166.48	2244733.05	Картометрический метод	0.1	-
896	469166.73	2244733.25	Картометрический метод	0.1	-
897	469166.84	2244733.31	Картометрический метод	0.1	-
898	469169.28	2244735.43	Картометрический метод	0.1	-
878	469174.15	2244737.25	Картометрический метод	0.1	-
899	469077.40	2244576.90	Картометрический метод	0.1	-

## 2. Сведения о характерных точках границ объекта

Обозначение характерных точек границ	Координаты, м		Метод определения координат характерной точки	Средняя квадратическая погрешность положения характерной точки (Mt), м	Описание обозначения точки на местности (при наличии)
	X	Y			
1	2	3	4	5	6
900	469076.17	2244579.30	Картометрический метод	0.1	-
901	469075.32	2244580.21	Картометрический метод	0.1	-
902	469074.45	2244581.11	Картометрический метод	0.1	-
903	469073.57	2244581.99	Картометрический метод	0.1	-
904	469072.67	2244582.85	Картометрический метод	0.1	-
905	469071.75	2244583.67	Картометрический метод	0.1	-
906	469070.83	2244584.44	Картометрический метод	0.1	-
907	469069.89	2244585.16	Картометрический метод	0.1	-
908	469068.94	2244585.83	Картометрический метод	0.1	-
909	469067.98	2244586.47	Картометрический метод	0.1	-
910	469067.01	2244587.07	Картометрический метод	0.1	-
911	469066.04	2244587.65	Картометрический метод	0.1	-
912	469065.07	2244588.20	Картометрический метод	0.1	-
913	469064.09	2244588.72	Картометрический метод	0.1	-
914	469063.10	2244589.24	Картометрический метод	0.1	-
915	469062.11	2244589.75	Картометрический метод	0.1	-
916	469061.09	2244590.27	Картометрический метод	0.1	-
917	469060.04	2244590.80	Картометрический метод	0.1	-
918	469058.95	2244591.36	Картометрический метод	0.1	-
919	469057.81	2244591.95	Картометрический метод	0.1	-
920	469056.62	2244592.59	Картометрический метод	0.1	-
921	469055.35	2244593.28	Картометрический метод	0.1	-
922	469054.01	2244594.04	Картометрический метод	0.1	-
923	469052.62	2244594.85	Картометрический метод	0.1	-
924	469051.20	2244595.69	Картометрический метод	0.1	-

## 2. Сведения о характерных точках границ объекта

Обозначение характерных точек границ	Координаты, м		Метод определения координат характерной точки	Средняя квадратическая погрешность положения характерной точки (Mt), м	Описание обозначения точки на местности (при наличии)
	X	Y			
1	2	3	4	5	6
925	469049.79	2244596.55	Картометрический метод	0.1	-
926	469048.40	2244597.41	Картометрический метод	0.1	-
927	469047.06	2244598.25	Картометрический метод	0.1	-
928	469045.81	2244599.06	Картометрический метод	0.1	-
929	469044.65	2244599.82	Картометрический метод	0.1	-
930	469043.63	2244600.51	Картометрический метод	0.1	-
931	469042.71	2244601.16	Картометрический метод	0.1	-
932	469041.90	2244601.76	Картометрический метод	0.1	-
933	469041.16	2244602.35	Картометрический метод	0.1	-
934	469040.48	2244602.93	Картометрический метод	0.1	-
935	469039.84	2244603.52	Картометрический метод	0.1	-
936	469039.22	2244604.13	Картометрический метод	0.1	-
937	469038.61	2244604.78	Картометрический метод	0.1	-
938	469037.98	2244605.49	Картометрический метод	0.1	-
939	469037.34	2244606.24	Картометрический метод	0.1	-
940	469036.69	2244607.04	Картометрический метод	0.1	-
941	469036.02	2244607.88	Картометрический метод	0.1	-
942	469035.33	2244608.76	Картометрический метод	0.1	-
943	469034.62	2244609.66	Картометрический метод	0.1	-
944	469033.90	2244610.60	Картометрический метод	0.1	-
945	469033.15	2244611.56	Картометрический метод	0.1	-
946	469032.38	2244612.54	Картометрический метод	0.1	-
947	469031.60	2244613.54	Картометрический метод	0.1	-
948	469030.82	2244614.55	Картометрический метод	0.1	-
949	469030.03	2244615.57	Картометрический метод	0.1	-

2. Сведения о характерных точках границ объекта

Обозначение характерных точек границ	Координаты, м		Метод определения координат характерной точки	Средняя квадратическая погрешность положения характерной точки (Mt), м	Описание обозначения точки на местности (при наличии)
	X	Y			
1	2	3	4	5	6
950	469029.25	2244616.60	Картометрический метод	0.1	-
951	469028.49	2244617.64	Картометрический метод	0.1	-
952	469027.75	2244618.69	Картометрический метод	0.1	-
953	469027.05	2244619.73	Картометрический метод	0.1	-
954	469026.38	2244620.78	Картометрический метод	0.1	-
955	469025.74	2244621.82	Картометрический метод	0.1	-
956	469025.13	2244622.84	Картометрический метод	0.1	-
957	469024.53	2244623.85	Картометрический метод	0.1	-
958	469023.96	2244624.83	Картометрический метод	0.1	-
959	469023.39	2244625.77	Картометрический метод	0.1	-
960	469022.82	2244626.67	Картометрический метод	0.1	-
961	469022.26	2244627.53	Картометрический метод	0.1	-
962	469021.68	2244628.33	Картометрический метод	0.1	-
963	469021.10	2244629.08	Картометрический метод	0.1	-
964	469020.52	2244629.79	Картометрический метод	0.1	-
965	469019.95	2244630.46	Картометрический метод	0.1	-
966	469019.38	2244631.10	Картометрический метод	0.1	-
967	469018.83	2244631.71	Картометрический метод	0.1	-
968	469018.30	2244632.30	Картометрический метод	0.1	-
969	469017.78	2244632.87	Картометрический метод	0.1	-
970	469017.30	2244633.43	Картометрический метод	0.1	-
971	469016.84	2244633.98	Картометрический метод	0.1	-
972	469016.41	2244634.52	Картометрический метод	0.1	-
973	469016.00	2244635.06	Картометрический метод	0.1	-
974	469015.62	2244635.59	Картометрический метод	0.1	-



## 2. Сведения о характерных точках границ объекта

Обозначение характерных точек границ	Координаты, м		Метод определения координат характерной точки	Средняя квадратическая погрешность положения характерной точки (Mt), м	Описание обозначения точки на местности (при наличии)
	X	Y			
1	2	3	4	5	6
975	469015.27	2244636.11	Картометрический метод	0.1	-
976	469014.94	2244636.64	Картометрический метод	0.1	-
977	469014.64	2244637.17	Картометрический метод	0.1	-
978	469014.36	2244637.70	Картометрический метод	0.1	-
979	469014.10	2244638.23	Картометрический метод	0.1	-
980	469013.86	2244638.75	Картометрический метод	0.1	-
981	469016.44	2244645.86	Картометрический метод	0.1	-
982	469010.29	2244657.16	Картометрический метод	0.1	-
983	469004.79	2244664.06	Картометрический метод	0.1	-
984	469003.29	2244668.66	Картометрический метод	0.1	-
985	469004.39	2244673.16	Картометрический метод	0.1	-
986	469006.39	2244679.16	Картометрический метод	0.1	-
987	469008.39	2244681.81	Картометрический метод	0.1	-
988	469008.00	2244690.18	Картометрический метод	0.1	-
989	469006.89	2244692.96	Картометрический метод	0.1	-
990	469006.89	2244708.66	Картометрический метод	0.1	-
991	469008.89	2244714.26	Картометрический метод	0.1	-
992	469009.49	2244721.96	Картометрический метод	0.1	-
993	469012.09	2244730.06	Картометрический метод	0.1	-
994	469021.09	2244748.66	Картометрический метод	0.1	-
995	469026.29	2244757.73	Картометрический метод	0.1	-
996	469028.89	2244766.16	Картометрический метод	0.1	-
997	469033.99	2244777.96	Картометрический метод	0.1	-
998	469039.79	2244788.26	Картометрический метод	0.1	-
999	469042.43	2244794.06	Картометрический метод	0.1	-

2. Сведения о характерных точках границ объекта

Обозначение характерных точек границ	Координаты, м		Метод определения координат характерной точки	Средняя квадратическая погрешность положения характерной точки (Mt), м	Описание обозначения точки на местности (при наличии)
	X	Y			
1	2	3	4	5	6
1000	469046.06	2244802.23	Картометрический метод	0.1	-
1001	469047.03	2244808.34	Картометрический метод	0.1	-
1002	469051.64	2244817.45	Картометрический метод	0.1	-
1003	469054.89	2244823.46	Картометрический метод	0.1	-
1004	469058.99	2244832.66	Картометрический метод	0.1	-
1005	469064.16	2244846.78	Картометрический метод	0.1	-
1006	469064.66	2244854.21	Картометрический метод	0.1	-
1007	469025.54	2244768.53	Картометрический метод	0.1	-
1008	469018.19	2244752.70	Картометрический метод	0.1	-
1009	469014.44	2244744.44	Картометрический метод	0.1	-
1010	469011.27	2244736.59	Картометрический метод	0.1	-
1011	469008.55	2244727.75	Картометрический метод	0.1	-
1012	469006.23	2244717.10	Картометрический метод	0.1	-
1013	469004.44	2244706.21	Картометрический метод	0.1	-
1014	469003.23	2244696.84	Картометрический метод	0.1	-
1015	469002.33	2244689.26	Картометрический метод	0.1	-
1016	469001.10	2244680.79	Картометрический метод	0.1	-
1017	469000.61	2244676.45	Картометрический метод	0.1	-
1018	469001.10	2244668.96	Картометрический метод	0.1	-
1019	469004.29	2244659.63	Картометрический метод	0.1	-
1020	469011.56	2244641.90	Картометрический метод	0.1	-
1021	469014.28	2244636.99	Картометрический метод	0.1	-
1022	469018.40	2244630.93	Картометрический метод	0.1	-
1023	469023.85	2244622.88	Картометрический метод	0.1	-
1024	469027.61	2244617.48	Картометрический метод	0.1	-

2. Сведения о характерных точках границ объекта

Обозначение характерных точек границ	Координаты, м		Метод определения координат характерной точки	Средняя квадратическая погрешность положения характерной точки (Mt), м	Описание обозначения точки на местности (при наличии)
	X	Y			
1	2	3	4	5	6
1025	469031.92	2244611.62	Картометрический метод	0.1	-
1026	469034.95	2244607.83	Картометрический метод	0.1	-
1027	469038.46	2244604.07	Картометрический метод	0.1	-
1028	469042.02	2244601.01	Картометрический метод	0.1	-
1029	469046.17	2244598.02	Картометрический метод	0.1	-
1030	469050.92	2244595.00	Картометрический метод	0.1	-
1031	469054.86	2244592.65	Картометрический метод	0.1	-
1032	469059.17	2244590.06	Картометрический метод	0.1	-
1033	469063.83	2244587.11	Картометрический метод	0.1	-
1034	469068.47	2244583.98	Картометрический метод	0.1	-
1035	469072.48	2244581.07	Картометрический метод	0.1	-
1036	469075.43	2244578.66	Картометрический метод	0.1	-
899	469077.40	2244576.90	Картометрический метод	0.1	-
1037	469073.61	2244613.60	Картометрический метод	0.1	-
1038	469066.41	2244616.44	Картометрический метод	0.1	-
1039	469061.26	2244622.81	Картометрический метод	0.1	-
1040	469039.81	2244649.33	Картометрический метод	0.1	-
1041	469038.40	2244656.28	Картометрический метод	0.1	-
1042	469036.08	2244667.70	Картометрический метод	0.1	-
1043	469032.40	2244665.58	Картометрический метод	0.1	-
1044	469032.68	2244664.13	Картометрический метод	0.1	-
1045	469033.13	2244661.98	Картометрический метод	0.1	-
1046	469033.61	2244659.86	Картометрический метод	0.1	-
1047	469034.11	2244657.77	Картометрический метод	0.1	-
1048	469034.64	2244655.71	Картометрический метод	0.1	-

## 2. Сведения о характерных точках границ объекта

Обозначение характерных точек границ	Координаты, м		Метод определения координат характерной точки	Средняя квадратическая погрешность положения характерной точки (Mt), м	Описание обозначения точки на местности (при наличии)
	X	Y			
1	2	3	4	5	6
1049	469035.20	2244653.68	Картометрический метод	0.1	-
1050	469035.80	2244651.69	Картометрический метод	0.1	-
1051	469036.44	2244649.72	Картометрический метод	0.1	-
1052	469037.14	2244647.79	Картометрический метод	0.1	-
1053	469037.89	2244645.88	Картометрический метод	0.1	-
1054	469038.71	2244644.00	Картометрический метод	0.1	-
1055	469039.61	2244642.13	Картометрический метод	0.1	-
1056	469040.59	2244640.29	Картометрический метод	0.1	-
1057	469041.66	2244638.46	Картометрический метод	0.1	-
1058	469042.82	2244636.64	Картометрический метод	0.1	-
1059	469044.06	2244634.84	Картометрический метод	0.1	-
1060	469045.37	2244633.05	Картометрический метод	0.1	-
1061	469046.76	2244631.27	Картометрический метод	0.1	-
1062	469048.22	2244629.50	Картометрический метод	0.1	-
1063	469049.73	2244627.73	Картометрический метод	0.1	-
1064	469051.31	2244625.97	Картометрический метод	0.1	-
1065	469052.93	2244624.21	Картометрический метод	0.1	-
1066	469054.60	2244622.47	Картометрический метод	0.1	-
1067	469056.31	2244620.74	Картометрический метод	0.1	-
1068	469058.04	2244619.05	Картометрический метод	0.1	-
1069	469059.80	2244617.41	Картометрический метод	0.1	-
1070	469061.57	2244615.82	Картометрический метод	0.1	-
1071	469063.35	2244614.29	Картометрический метод	0.1	-
1072	469065.14	2244612.83	Картометрический метод	0.1	-
1073	469066.92	2244611.46	Картометрический метод	0.1	-

## 2. Сведения о характерных точках границ объекта

Обозначение характерных точек границ	Координаты, м		Метод определения координат характерной точки	Средняя квадратическая погрешность положения характерной точки (Mt), м	Описание обозначения точки на местности (при наличии)
	X	Y			
1	2	3	4	5	6
1037	469073.61	2244613.60	Картометрический метод	0.1	-
1074	469084.47	2244818.85	Картометрический метод	0.1	-
1075	469074.66	2244810.04	Картометрический метод	0.1	-
1076	469073.47	2244808.29	Картометрический метод	0.1	-
1077	469072.28	2244806.54	Картометрический метод	0.1	-
1078	469071.10	2244804.75	Картометрический метод	0.1	-
1079	469069.95	2244802.92	Картометрический метод	0.1	-
1080	469068.83	2244801.01	Картометрический метод	0.1	-
1081	469067.74	2244799.05	Картометрический метод	0.1	-
1082	469066.68	2244797.05	Картометрический метод	0.1	-
1083	469065.62	2244795.03	Картометрический метод	0.1	-
1084	469064.58	2244793.01	Картометрический метод	0.1	-
1085	469063.53	2244791.00	Картометрический метод	0.1	-
1086	469062.48	2244789.03	Картометрический метод	0.1	-
1087	469061.41	2244787.11	Картометрический метод	0.1	-
1088	469058.31	2244775.05	Картометрический метод	0.1	-
1089	469072.90	2244794.37	Картометрический метод	0.1	-
1074	469084.47	2244818.85	Картометрический метод	0.1	-
1090	469081.92	2244898.83	Картометрический метод	0.1	-
1091	469086.49	2244908.96	Картометрический метод	0.1	-
1092	469087.99	2244914.61	Картометрический метод	0.1	-
1093	469090.40	2244928.09	Картометрический метод	0.1	-
1094	469086.57	2244914.74	Картометрический метод	0.1	-
1090	469081.92	2244898.83	Картометрический метод	0.1	-
1095	469097.73	2244952.63	Картометрический метод	0.1	-

## 2. Сведения о характерных точках границ объекта

Обозначение характерных точек границ	Координаты, м		Метод определения координат характерной точки	Средняя квадратическая погрешность положения характерной точки (Mt), м	Описание обозначения точки на местности (при наличии)
	X	Y			
1	2	3	4	5	6
1096	469111.18	2244987.07	Картометрический метод	0.1	-
1097	469122.13	2245009.37	Картометрический метод	0.1	-
1098	469126.09	2245021.75	Картометрический метод	0.1	-
1099	469118.94	2245008.17	Картометрический метод	0.1	-
1100	469112.32	2244995.85	Картометрический метод	0.1	-
1101	469109.34	2244989.06	Картометрический метод	0.1	-
1102	469103.97	2244972.15	Картометрический метод	0.1	-
1095	469097.73	2244952.63	Картометрический метод	0.1	-
1103	469184.17	2245150.94	Картометрический метод	0.1	-
1104	469176.57	2245130.88	Картометрический метод	0.1	-
1105	469170.07	2245111.07	Картометрический метод	0.1	-
1106	469163.87	2245091.97	Картометрический метод	0.1	-
1107	469161.09	2245086.39	Картометрический метод	0.1	-
1108	469157.89	2245078.87	Картометрический метод	0.1	-
1109	469159.76	2245082.52	Картометрический метод	0.1	-
1110	469160.46	2245083.90	Картометрический метод	0.1	-
1111	469161.15	2245085.29	Картометрический метод	0.1	-
1112	469161.83	2245086.68	Картометрический метод	0.1	-
1113	469162.49	2245088.08	Картометрический метод	0.1	-
1114	469163.14	2245089.50	Картометрический метод	0.1	-
1115	469163.78	2245090.95	Картометрический метод	0.1	-
1116	469164.41	2245092.43	Картометрический метод	0.1	-
1117	469165.02	2245093.95	Картометрический метод	0.1	-
1118	469165.61	2245095.52	Картометрический метод	0.1	-
1119	469166.19	2245097.13	Картометрический метод	0.1	-

2. Сведения о характерных точках границ объекта

Обозначение характерных точек границ	Координаты, м		Метод определения координат характерной точки	Средняя квадратическая погрешность положения характерной точки (Mt), м	Описание обозначения точки на местности (при наличии)
	X	Y			
1	2	3	4	5	6
1120	469166.76	2245098.77	Картометрический метод	0.1	-
1121	469167.31	2245100.44	Картометрический метод	0.1	-
1122	469167.98	2245102.59	Картометрический метод	0.1	-
1123	469176.81	2245123.32	Картометрический метод	0.1	-
1103	469184.17	2245150.94	Картометрический метод	0.1	-
1124	469343.45	2245361.83	Картометрический метод	0.1	-
1125	469324.38	2245347.48	Картометрический метод	0.1	-
1126	469309.14	2245337.60	Картометрический метод	0.1	-
1127	469296.37	2245324.25	Картометрический метод	0.1	-
1128	469293.35	2245321.10	Картометрический метод	0.1	-
1129	469287.23	2245314.15	Картометрический метод	0.1	-
1130	469281.19	2245305.02	Картометрический метод	0.1	-
1131	469278.88	2245294.96	Картометрический метод	0.1	-
1132	469278.73	2245271.73	Картометрический метод	0.1	-
1133	469275.68	2245262.37	Картометрический метод	0.1	-
1134	469266.84	2245255.62	Картометрический метод	0.1	-
1135	469274.95	2245255.47	Картометрический метод	0.1	-
1136	469284.77	2245271.17	Картометрический метод	0.1	-
1137	469284.93	2245278.87	Картометрический метод	0.1	-
1138	469281.65	2245291.36	Картометрический метод	0.1	-
1139	469286.71	2245309.57	Картометрический метод	0.1	-
1140	469293.93	2245317.87	Картометрический метод	0.1	-
1141	469294.06	2245318.95	Картометрический метод	0.1	-
1142	469297.97	2245323.03	Картометрический метод	0.1	-
1143	469304.77	2245332.94	Картометрический метод	0.1	-

## 2. Сведения о характерных точках границ объекта

Обозначение характерных точек границ	Координаты, м		Метод определения координат характерной точки	Средняя квадратическая погрешность положения характерной точки (Mt), м	Описание обозначения точки на местности (при наличии)
	X	Y			
1	2	3	4	5	6
1144	469315.31	2245337.31	Картометрический метод	0.1	-
1145	469334.19	2245350.34	Картометрический метод	0.1	-
1146	469339.38	2245355.53	Картометрический метод	0.1	-
1124	469343.45	2245361.83	Картометрический метод	0.1	-
1147	469294.07	2245095.98	Картометрический метод	0.1	-
1148	469293.85	2245098.21	Картометрический метод	0.1	-
1149	469292.24	2245101.01	Картометрический метод	0.1	-
1150	469291.50	2245101.54	Картометрический метод	0.1	-
1151	469290.90	2245102.00	Картометрический метод	0.1	-
1152	469290.30	2245102.50	Картометрический метод	0.1	-
1153	469289.68	2245103.01	Картометрический метод	0.1	-
1154	469289.05	2245103.53	Картометрический метод	0.1	-
1155	469288.43	2245104.04	Картометрический метод	0.1	-
1156	469287.81	2245104.53	Картометрический метод	0.1	-
1157	469287.20	2245104.99	Картометрический метод	0.1	-
1158	469286.60	2245105.42	Картометрический метод	0.1	-
1159	469286.03	2245105.82	Картометрический метод	0.1	-
1160	469284.16	2245106.95	Картометрический метод	0.1	-
1161	469282.74	2245108.11	Картометрический метод	0.1	-
1162	469282.26	2245109.17	Картометрический метод	0.1	-
1163	469281.96	2245110.59	Картометрический метод	0.1	-
1164	469281.68	2245114.02	Картометрический метод	0.1	-
1165	469281.59	2245117.24	Картометрический метод	0.1	-
1166	469281.60	2245118.79	Картометрический метод	0.1	-
1167	469282.46	2245120.33	Картометрический метод	0.1	-



2. Сведения о характерных точках границ объекта

Обозначение характерных точек границ	Координаты, м		Метод определения координат характерной точки	Средняя квадратическая погрешность положения характерной точки (Mt), м	Описание обозначения точки на местности (при наличии)
	X	Y			
1	2	3	4	5	6
1168	469282.81	2245121.40	Картометрический метод	0.1	-
1169	469282.89	2245122.75	Картометрический метод	0.1	-
1170	469282.82	2245123.25	Картометрический метод	0.1	-
1171	469282.73	2245123.77	Картометрический метод	0.1	-
1172	469282.63	2245124.30	Картометрический метод	0.1	-
1173	469282.53	2245124.84	Картометрический метод	0.1	-
1174	469282.40	2245125.40	Картометрический метод	0.1	-
1175	469282.27	2245125.99	Картометрический метод	0.1	-
1176	469282.12	2245126.61	Картометрический метод	0.1	-
1177	469281.94	2245127.26	Картометрический метод	0.1	-
1178	469281.75	2245127.95	Картометрический метод	0.1	-
1179	469281.52	2245128.68	Картометрический метод	0.1	-
1180	469281.27	2245129.46	Картометрический метод	0.1	-
1181	469280.99	2245130.30	Картометрический метод	0.1	-
1182	469280.69	2245131.17	Картометрический метод	0.1	-
1183	469280.36	2245132.07	Картометрический метод	0.1	-
1184	469280.02	2245132.98	Картометрический метод	0.1	-
1185	469279.66	2245133.89	Картометрический метод	0.1	-
1186	469279.06	2245135.32	Картометрический метод	0.1	-
1187	469276.88	2245138.15	Картометрический метод	0.1	-
1188	469275.08	2245139.73	Картометрический метод	0.1	-
1189	469274.02	2245140.23	Картометрический метод	0.1	-
1190	469272.22	2245141.81	Картометрический метод	0.1	-
1191	469267.58	2245145.99	Картометрический метод	0.1	-
1192	469259.88	2245153.77	Картометрический метод	0.1	-

2. Сведения о характерных точках границ объекта

Обозначение характерных точек границ	Координаты, м		Метод определения координат характерной точки	Средняя квадратическая погрешность положения характерной точки (Mt), м	Описание обозначения точки на местности (при наличии)
	X	Y			
1	2	3	4	5	6
1193	469248.44	2245158.39	Картометрический метод	0.1	-
1194	469244.35	2245158.80	Картометрический метод	0.1	-
1195	469242.05	2245157.94	Картометрический метод	0.1	-
1196	469258.12	2245150.31	Картометрический метод	0.1	-
1197	469268.17	2245137.67	Картометрический метод	0.1	-
1198	469273.10	2245131.46	Картометрический метод	0.1	-
1199	469277.78	2245113.63	Картометрический метод	0.1	-
1200	469287.71	2245096.09	Картометрический метод	0.1	-
1147	469294.07	2245095.98	Картометрический метод	0.1	-
1201	469372.87	2245163.40	Картометрический метод	0.1	-
1202	469366.27	2245183.92	Картометрический метод	0.1	-
1203	469366.19	2245184.04	Картометрический метод	0.1	-
1204	469366.11	2245184.16	Картометрический метод	0.1	-
1205	469366.04	2245184.28	Картометрический метод	0.1	-
1206	469365.96	2245184.40	Картометрический метод	0.1	-
1207	469365.88	2245184.52	Картометрический метод	0.1	-
1208	469365.80	2245184.63	Картометрический метод	0.1	-
1209	469365.73	2245184.75	Картометрический метод	0.1	-
1210	469365.65	2245184.87	Картометрический метод	0.1	-
1211	469365.57	2245184.98	Картометрический метод	0.1	-
1212	469365.49	2245185.10	Картометрический метод	0.1	-
1213	469365.41	2245185.21	Картометрический метод	0.1	-
1214	469365.34	2245185.32	Картометрический метод	0.1	-
1215	469365.26	2245185.44	Картометрический метод	0.1	-
1216	469365.18	2245185.55	Картометрический метод	0.1	-

2. Сведения о характерных точках границ объекта

Обозначение характерных точек границ	Координаты, м		Метод определения координат характерной точки	Средняя квадратическая погрешность положения характерной точки (Mt), м	Описание обозначения точки на местности (при наличии)
	X	Y			
1	2	3	4	5	6
1217	469365.10	2245185.66	Картометрический метод	0.1	-
1218	469365.03	2245185.77	Картометрический метод	0.1	-
1219	469364.95	2245185.88	Картометрический метод	0.1	-
1220	469364.87	2245185.99	Картометрический метод	0.1	-
1221	469364.79	2245186.10	Картометрический метод	0.1	-
1222	469364.71	2245186.20	Картометрический метод	0.1	-
1223	469364.64	2245186.31	Картометрический метод	0.1	-
1224	469364.56	2245186.42	Картометрический метод	0.1	-
1225	469364.48	2245186.52	Картометрический метод	0.1	-
1226	469364.40	2245186.63	Картометрический метод	0.1	-
1227	469364.32	2245186.73	Картометрический метод	0.1	-
1228	469364.25	2245186.84	Картометрический метод	0.1	-
1229	469364.17	2245186.94	Картометрический метод	0.1	-
1230	469364.09	2245187.04	Картометрический метод	0.1	-
1231	469364.01	2245187.14	Картометрический метод	0.1	-
1232	469363.93	2245187.24	Картометрический метод	0.1	-
1233	469363.85	2245187.34	Картометрический метод	0.1	-
1234	469363.77	2245187.44	Картометрический метод	0.1	-
1235	469363.69	2245187.54	Картометрический метод	0.1	-
1236	469363.61	2245187.64	Картометрический метод	0.1	-
1237	469363.53	2245187.74	Картометрический метод	0.1	-
1238	469363.45	2245187.84	Картометрический метод	0.1	-
1239	469363.37	2245187.93	Картометрический метод	0.1	-
1240	469363.29	2245188.03	Картометрический метод	0.1	-
1241	469363.21	2245188.12	Картометрический метод	0.1	-

## 2. Сведения о характерных точках границ объекта

Обозначение характерных точек границ	Координаты, м		Метод определения координат характерной точки	Средняя квадратическая погрешность положения характерной точки (Mt), м	Описание обозначения точки на местности (при наличии)
	X	Y			
1	2	3	4	5	6
1242	469363.13	2245188.22	Картометрический метод	0.1	-
1243	469363.05	2245188.31	Картометрический метод	0.1	-
1244	469362.97	2245188.40	Картометрический метод	0.1	-
1245	469362.89	2245188.50	Картометрический метод	0.1	-
1246	469362.81	2245188.59	Картометрический метод	0.1	-
1247	469362.73	2245188.68	Картометрический метод	0.1	-
1248	469362.65	2245188.77	Картометрический метод	0.1	-
1249	469362.56	2245188.86	Картометрический метод	0.1	-
1250	469362.48	2245188.95	Картометрический метод	0.1	-
1251	469362.40	2245189.04	Картометрический метод	0.1	-
1252	469362.31	2245189.12	Картометрический метод	0.1	-
1253	469362.23	2245189.21	Картометрический метод	0.1	-
1254	469362.15	2245189.30	Картометрический метод	0.1	-
1255	469362.06	2245189.38	Картометрический метод	0.1	-
1256	469361.98	2245189.47	Картометрический метод	0.1	-
1257	469361.89	2245189.55	Картометрический метод	0.1	-
1258	469361.81	2245189.63	Картометрический метод	0.1	-
1259	469361.72	2245189.72	Картометрический метод	0.1	-
1260	469361.64	2245189.80	Картометрический метод	0.1	-
1261	469361.55	2245189.88	Картометрический метод	0.1	-
1262	469361.46	2245189.96	Картометрический метод	0.1	-
1263	469361.38	2245190.04	Картометрический метод	0.1	-
1264	469361.29	2245190.12	Картометрический метод	0.1	-
1265	469361.20	2245190.20	Картометрический метод	0.1	-
1266	469361.11	2245190.28	Картометрический метод	0.1	-

## 2. Сведения о характерных точках границ объекта

Обозначение характерных точек границ	Координаты, м		Метод определения координат характерной точки	Средняя квадратическая погрешность положения характерной точки (Mt), м	Описание обозначения точки на местности (при наличии)
	X	Y			
1	2	3	4	5	6
1267	469361.03	2245190.36	Картометрический метод	0.1	-
1268	469360.94	2245190.44	Картометрический метод	0.1	-
1269	469360.85	2245190.51	Картометрический метод	0.1	-
1270	469360.76	2245190.59	Картометрический метод	0.1	-
1271	469360.67	2245190.66	Картометрический метод	0.1	-
1272	469360.58	2245190.74	Картометрический метод	0.1	-
1273	469360.48	2245190.81	Картометрический метод	0.1	-
1274	469360.39	2245190.89	Картометрический метод	0.1	-
1275	469360.30	2245190.96	Картометрический метод	0.1	-
1276	469360.21	2245191.03	Картометрический метод	0.1	-
1277	469360.11	2245191.10	Картометрический метод	0.1	-
1278	469360.02	2245191.17	Картометрический метод	0.1	-
1279	469359.93	2245191.24	Картометрический метод	0.1	-
1280	469359.83	2245191.31	Картометрический метод	0.1	-
1281	469359.73	2245191.38	Картометрический метод	0.1	-
1282	469359.64	2245191.45	Картометрический метод	0.1	-
1283	469359.54	2245191.52	Картометрический метод	0.1	-
1284	469359.44	2245191.59	Картометрический метод	0.1	-
1285	469359.34	2245191.65	Картометрический метод	0.1	-
1286	469359.25	2245191.72	Картометрический метод	0.1	-
1287	469359.15	2245191.78	Картометрический метод	0.1	-
1288	469359.05	2245191.85	Картометрический метод	0.1	-
1289	469358.94	2245191.91	Картометрический метод	0.1	-
1290	469358.84	2245191.98	Картометрический метод	0.1	-
1291	469358.74	2245192.04	Картометрический метод	0.1	-

## 2. Сведения о характерных точках границ объекта

Обозначение характерных точек границ	Координаты, м		Метод определения координат характерной точки	Средняя квадратическая погрешность положения характерной точки (Mt), м	Описание обозначения точки на местности (при наличии)
	X	Y			
1	2	3	4	5	6
1292	469358.64	2245192.10	Картометрический метод	0.1	-
1293	469358.53	2245192.17	Картометрический метод	0.1	-
1294	469358.43	2245192.23	Картометрический метод	0.1	-
1295	469358.32	2245192.29	Картометрический метод	0.1	-
1296	469358.21	2245192.35	Картометрический метод	0.1	-
1297	469358.10	2245192.41	Картометрический метод	0.1	-
1298	469357.99	2245192.47	Картометрический метод	0.1	-
1299	469357.89	2245192.53	Картометрический метод	0.1	-
1300	469357.77	2245192.59	Картометрический метод	0.1	-
1301	469357.66	2245192.64	Картометрический метод	0.1	-
1302	469357.55	2245192.70	Картометрический метод	0.1	-
1303	469357.44	2245192.76	Картометрический метод	0.1	-
1304	469357.32	2245192.81	Картометрический метод	0.1	-
1305	469357.21	2245192.87	Картометрический метод	0.1	-
1306	469357.09	2245192.92	Картометрический метод	0.1	-
1307	469356.97	2245192.98	Картометрический метод	0.1	-
1308	469356.85	2245193.03	Картометрический метод	0.1	-
1309	469356.73	2245193.09	Картометрический метод	0.1	-
1310	469356.61	2245193.14	Картометрический метод	0.1	-
1311	469356.49	2245193.19	Картометрический метод	0.1	-
1312	469356.36	2245193.24	Картометрический метод	0.1	-
1313	469356.24	2245193.30	Картометрический метод	0.1	-
1314	469356.11	2245193.35	Картометрический метод	0.1	-
1315	469355.99	2245193.40	Картометрический метод	0.1	-
1316	469355.86	2245193.45	Картометрический метод	0.1	-

## 2. Сведения о характерных точках границ объекта

Обозначение характерных точек границ	Координаты, м		Метод определения координат характерной точки	Средняя квадратическая погрешность положения характерной точки (Mt), м	Описание обозначения точки на местности (при наличии)
	X	Y			
1	2	3	4	5	6
1317	469355.73	2245193.50	Картометрический метод	0.1	-
1318	469355.60	2245193.55	Картометрический метод	0.1	-
1319	469355.47	2245193.60	Картометрический метод	0.1	-
1320	469355.33	2245193.65	Картометрический метод	0.1	-
1321	469355.20	2245193.69	Картометрический метод	0.1	-
1322	469355.06	2245193.74	Картометрический метод	0.1	-
1323	469354.92	2245193.79	Картометрический метод	0.1	-
1324	469354.79	2245193.84	Картометрический метод	0.1	-
1325	469354.64	2245193.88	Картометрический метод	0.1	-
1326	469354.50	2245193.93	Картометрический метод	0.1	-
1327	469354.36	2245193.97	Картометрический метод	0.1	-
1328	469354.22	2245194.02	Картометрический метод	0.1	-
1329	469354.07	2245194.06	Картометрический метод	0.1	-
1330	469353.92	2245194.11	Картометрический метод	0.1	-
1331	469353.77	2245194.15	Картометрический метод	0.1	-
1332	469353.62	2245194.19	Картометрический метод	0.1	-
1333	469353.47	2245194.24	Картометрический метод	0.1	-
1334	469353.32	2245194.28	Картометрический метод	0.1	-
1335	469353.16	2245194.32	Картометрический метод	0.1	-
1336	469353.01	2245194.36	Картометрический метод	0.1	-
1337	469352.85	2245194.40	Картометрический метод	0.1	-
1338	469352.69	2245194.44	Картометрический метод	0.1	-
1339	469352.53	2245194.49	Картометрический метод	0.1	-
1340	469352.37	2245194.53	Картометрический метод	0.1	-
1341	469352.20	2245194.56	Картометрический метод	0.1	-

## 2. Сведения о характерных точках границ объекта

Обозначение характерных точек границ	Координаты, м		Метод определения координат характерной точки	Средняя квадратическая погрешность положения характерной точки (Mt), м	Описание обозначения точки на местности (при наличии)
	X	Y			
1	2	3	4	5	6
1342	469352.04	2245194.60	Картометрический метод	0.1	-
1343	469351.87	2245194.64	Картометрический метод	0.1	-
1344	469351.71	2245194.68	Картометрический метод	0.1	-
1345	469351.54	2245194.72	Картометрический метод	0.1	-
1346	469351.37	2245194.76	Картометрический метод	0.1	-
1347	469351.20	2245194.79	Картометрический метод	0.1	-
1348	469351.02	2245194.83	Картометрический метод	0.1	-
1349	469350.85	2245194.87	Картометрический метод	0.1	-
1350	469350.68	2245194.90	Картометрический метод	0.1	-
1351	469350.50	2245194.94	Картометрический метод	0.1	-
1352	469350.32	2245194.97	Картометрический метод	0.1	-
1353	469350.15	2245195.01	Картометрический метод	0.1	-
1354	469349.97	2245195.04	Картометрический метод	0.1	-
1355	469349.79	2245195.08	Картометрический метод	0.1	-
1356	469349.61	2245195.11	Картометрический метод	0.1	-
1357	469349.43	2245195.14	Картометрический метод	0.1	-
1358	469349.25	2245195.18	Картометрический метод	0.1	-
1359	469349.07	2245195.21	Картометрический метод	0.1	-
1360	469348.88	2245195.24	Картометрический метод	0.1	-
1361	469348.70	2245195.27	Картометрический метод	0.1	-
1362	469348.51	2245195.30	Картометрический метод	0.1	-
1363	469348.33	2245195.33	Картометрический метод	0.1	-
1364	469348.14	2245195.36	Картометрический метод	0.1	-
1365	469347.96	2245195.39	Картометрический метод	0.1	-
1366	469347.77	2245195.42	Картометрический метод	0.1	-



## 2. Сведения о характерных точках границ объекта

Обозначение характерных точек границ	Координаты, м		Метод определения координат характерной точки	Средняя квадратическая погрешность положения характерной точки (Mt), м	Описание обозначения точки на местности (при наличии)
	X	Y			
1	2	3	4	5	6
1367	469347.58	2245195.45	Картометрический метод	0.1	-
1368	469347.40	2245195.48	Картометрический метод	0.1	-
1369	469347.21	2245195.51	Картометрический метод	0.1	-
1370	469347.02	2245195.54	Картометрический метод	0.1	-
1371	469346.83	2245195.56	Картометрический метод	0.1	-
1372	469346.65	2245195.59	Картометрический метод	0.1	-
1373	469346.46	2245195.62	Картометрический метод	0.1	-
1374	469346.27	2245195.64	Картометрический метод	0.1	-
1375	469346.08	2245195.67	Картометрический метод	0.1	-
1376	469345.89	2245195.69	Картометрический метод	0.1	-
1377	469345.70	2245195.72	Картометрический метод	0.1	-
1378	469345.51	2245195.74	Картометрический метод	0.1	-
1379	469345.32	2245195.77	Картометрический метод	0.1	-
1380	469345.13	2245195.79	Картометрический метод	0.1	-
1381	469344.94	2245195.81	Картометрический метод	0.1	-
1382	469344.75	2245195.83	Картометрический метод	0.1	-
1383	469344.56	2245195.86	Картометрический метод	0.1	-
1384	469344.37	2245195.88	Картометрический метод	0.1	-
1385	469344.19	2245195.90	Картометрический метод	0.1	-
1386	469344.00	2245195.92	Картометрический метод	0.1	-
1387	469343.81	2245195.94	Картометрический метод	0.1	-
1388	469343.62	2245195.96	Картометрический метод	0.1	-
1389	469343.43	2245195.98	Картометрический метод	0.1	-
1390	469343.25	2245196.00	Картометрический метод	0.1	-
1391	469343.06	2245196.02	Картометрический метод	0.1	-

## 2. Сведения о характерных точках границ объекта

Обозначение характерных точек границ	Координаты, м		Метод определения координат характерной точки	Средняя квадратическая погрешность положения характерной точки (Mt), м	Описание обозначения точки на местности (при наличии)
	X	Y			
1	2	3	4	5	6
1392	469342.87	2245196.03	Картометрический метод	0.1	-
1393	469342.69	2245196.05	Картометрический метод	0.1	-
1394	469342.50	2245196.07	Картометрический метод	0.1	-
1395	469342.32	2245196.09	Картометрический метод	0.1	-
1396	469342.13	2245196.10	Картометрический метод	0.1	-
1397	469341.95	2245196.12	Картометрический метод	0.1	-
1398	469341.77	2245196.13	Картометрический метод	0.1	-
1399	469341.59	2245196.15	Картометрический метод	0.1	-
1400	469341.40	2245196.16	Картометрический метод	0.1	-
1401	469341.22	2245196.18	Картометрический метод	0.1	-
1402	469341.04	2245196.19	Картометрический метод	0.1	-
1403	469340.86	2245196.20	Картометрический метод	0.1	-
1404	469340.69	2245196.22	Картометрический метод	0.1	-
1405	469340.51	2245196.23	Картометрический метод	0.1	-
1406	469340.33	2245196.24	Картометрический метод	0.1	-
1407	469340.15	2245196.25	Картометрический метод	0.1	-
1408	469339.98	2245196.26	Картометрический метод	0.1	-
1409	469339.80	2245196.27	Картометрический метод	0.1	-
1410	469339.62	2245196.28	Картометрический метод	0.1	-
1411	469339.45	2245196.29	Картометрический метод	0.1	-
1412	469339.28	2245196.30	Картометрический метод	0.1	-
1413	469339.10	2245196.31	Картометрический метод	0.1	-
1414	469338.93	2245196.32	Картометрический метод	0.1	-
1415	469338.76	2245196.32	Картометрический метод	0.1	-
1416	469338.58	2245196.33	Картометрический метод	0.1	-

2. Сведения о характерных точках границ объекта

Обозначение характерных точек границ	Координаты, м		Метод определения координат характерной точки	Средняя квадратическая погрешность положения характерной точки (Mt), м	Описание обозначения точки на местности (при наличии)
	X	Y			
1	2	3	4	5	6
1417	469338.41	2245196.34	Картометрический метод	0.1	-
1418	469338.24	2245196.34	Картометрический метод	0.1	-
1419	469338.07	2245196.35	Картометрический метод	0.1	-
1420	469337.90	2245196.36	Картометрический метод	0.1	-
1421	469337.73	2245196.36	Картометрический метод	0.1	-
1422	469337.56	2245196.37	Картометрический метод	0.1	-
1423	469337.39	2245196.37	Картометрический метод	0.1	-
1424	469337.22	2245196.37	Картометрический метод	0.1	-
1425	469337.05	2245196.38	Картометрический метод	0.1	-
1426	469336.88	2245196.38	Картометрический метод	0.1	-
1427	469336.71	2245196.38	Картометрический метод	0.1	-
1428	469336.54	2245196.38	Картометрический метод	0.1	-
1429	469336.37	2245196.39	Картометрический метод	0.1	-
1430	469336.20	2245196.39	Картометрический метод	0.1	-
1431	469336.03	2245196.39	Картометрический метод	0.1	-
1432	469335.87	2245196.39	Картометрический метод	0.1	-
1433	469335.70	2245196.39	Картометрический метод	0.1	-
1434	469335.53	2245196.39	Картометрический метод	0.1	-
1435	469335.36	2245196.39	Картометрический метод	0.1	-
1436	469335.19	2245196.38	Картометрический метод	0.1	-
1437	469335.02	2245196.38	Картометрический метод	0.1	-
1438	469334.86	2245196.38	Картометрический метод	0.1	-
1439	469334.69	2245196.38	Картометрический метод	0.1	-
1440	469334.52	2245196.37	Картометрический метод	0.1	-
1441	469334.35	2245196.37	Картометрический метод	0.1	-

## 2. Сведения о характерных точках границ объекта

Обозначение характерных точек границ	Координаты, м		Метод определения координат характерной точки	Средняя квадратическая погрешность положения характерной точки (Mt), м	Описание обозначения точки на местности (при наличии)
	X	Y			
1	2	3	4	5	6
1442	469334.18	2245196.37	Картометрический метод	0.1	-
1443	469334.01	2245196.36	Картометрический метод	0.1	-
1444	469333.84	2245196.36	Картометрический метод	0.1	-
1445	469333.67	2245196.35	Картометрический метод	0.1	-
1446	469333.50	2245196.35	Картометрический метод	0.1	-
1447	469333.33	2245196.34	Картометрический метод	0.1	-
1448	469333.17	2245196.33	Картометрический метод	0.1	-
1449	469332.99	2245196.33	Картометрический метод	0.1	-
1450	469332.82	2245196.32	Картометрический метод	0.1	-
1451	469332.65	2245196.31	Картометрический метод	0.1	-
1452	469332.48	2245196.30	Картометрический метод	0.1	-
1453	469332.31	2245196.30	Картометрический метод	0.1	-
1454	469332.14	2245196.29	Картометрический метод	0.1	-
1455	469331.97	2245196.28	Картометрический метод	0.1	-
1456	469331.79	2245196.27	Картометрический метод	0.1	-
1457	469331.62	2245196.26	Картометрический метод	0.1	-
1458	469331.45	2245196.25	Картометрический метод	0.1	-
1459	469331.27	2245196.24	Картометрический метод	0.1	-
1460	469331.10	2245196.23	Картометрический метод	0.1	-
1461	469330.93	2245196.21	Картометрический метод	0.1	-
1462	469330.75	2245196.20	Картометрический метод	0.1	-
1463	469330.57	2245196.19	Картометрический метод	0.1	-
1464	469330.40	2245196.18	Картометрический метод	0.1	-
1465	469330.22	2245196.16	Картометрический метод	0.1	-
1466	469330.04	2245196.15	Картометрический метод	0.1	-

## 2. Сведения о характерных точках границ объекта

Обозначение характерных точек границ	Координаты, м		Метод определения координат характерной точки	Средняя квадратическая погрешность положения характерной точки (Mt), м	Описание обозначения точки на местности (при наличии)
	X	Y			
1	2	3	4	5	6
1467	469329.86	2245196.14	Картометрический метод	0.1	-
1468	469329.69	2245196.12	Картометрический метод	0.1	-
1469	469329.51	2245196.11	Картометрический метод	0.1	-
1470	469329.33	2245196.09	Картометрический метод	0.1	-
1471	469329.14	2245196.08	Картометрический метод	0.1	-
1472	469328.96	2245196.06	Картометрический метод	0.1	-
1473	469328.78	2245196.05	Картометрический метод	0.1	-
1474	469328.60	2245196.03	Картометрический метод	0.1	-
1475	469328.41	2245196.01	Картометрический метод	0.1	-
1476	469328.23	2245196.00	Картометрический метод	0.1	-
1477	469328.04	2245195.98	Картометрический метод	0.1	-
1478	469327.86	2245195.96	Картометрический метод	0.1	-
1479	469327.67	2245195.95	Картометрический метод	0.1	-
1480	469327.48	2245195.93	Картометрический метод	0.1	-
1481	469327.30	2245195.91	Картометрический метод	0.1	-
1482	469327.11	2245195.89	Картометрический метод	0.1	-
1483	469326.92	2245195.87	Картометрический метод	0.1	-
1484	469326.73	2245195.86	Картометрический метод	0.1	-
1485	469326.53	2245195.84	Картометрический метод	0.1	-
1486	469326.34	2245195.82	Картометрический метод	0.1	-
1487	469326.15	2245195.80	Картометрический метод	0.1	-
1488	469325.95	2245195.78	Картометрический метод	0.1	-
1489	469325.76	2245195.76	Картометрический метод	0.1	-
1490	469325.56	2245195.74	Картометрический метод	0.1	-
1491	469325.36	2245195.72	Картометрический метод	0.1	-

## 2. Сведения о характерных точках границ объекта

Обозначение характерных точек границ	Координаты, м		Метод определения координат характерной точки	Средняя квадратическая погрешность положения характерной точки (Mt), м	Описание обозначения точки на местности (при наличии)
	X	Y			
1	2	3	4	5	6
1492	469325.17	2245195.70	Картометрический метод	0.1	-
1493	469324.97	2245195.69	Картометрический метод	0.1	-
1494	469324.77	2245195.67	Картометрический метод	0.1	-
1495	469324.57	2245195.65	Картометрический метод	0.1	-
1496	469324.36	2245195.63	Картометрический метод	0.1	-
1497	469324.16	2245195.61	Картометрический метод	0.1	-
1498	469323.96	2245195.59	Картометрический метод	0.1	-
1499	469323.75	2245195.57	Картометрический метод	0.1	-
1500	469323.55	2245195.55	Картометрический метод	0.1	-
1501	469323.34	2245195.53	Картометрический метод	0.1	-
1502	469323.13	2245195.51	Картометрический метод	0.1	-
1503	469322.92	2245195.49	Картометрический метод	0.1	-
1504	469322.71	2245195.47	Картометрический метод	0.1	-
1505	469322.50	2245195.45	Картометрический метод	0.1	-
1506	469322.29	2245195.43	Картометрический метод	0.1	-
1507	469322.07	2245195.41	Картометрический метод	0.1	-
1508	469321.86	2245195.39	Картометрический метод	0.1	-
1509	469321.64	2245195.37	Картометрический метод	0.1	-
1510	469321.42	2245195.35	Картометрический метод	0.1	-
1511	469321.20	2245195.33	Картометрический метод	0.1	-
1512	469320.99	2245195.32	Картометрический метод	0.1	-
1513	469320.76	2245195.30	Картометрический метод	0.1	-
1514	469320.54	2245195.28	Картометрический метод	0.1	-
1515	469320.32	2245195.26	Картометрический метод	0.1	-
1516	469320.09	2245195.24	Картометрический метод	0.1	-

## 2. Сведения о характерных точках границ объекта

Обозначение характерных точек границ	Координаты, м		Метод определения координат характерной точки	Средняя квадратическая погрешность положения характерной точки (Mt), м	Описание обозначения точки на местности (при наличии)
	X	Y			
1	2	3	4	5	6
1517	469319.87	2245195.22	Картометрический метод	0.1	-
1518	469319.64	2245195.21	Картометрический метод	0.1	-
1519	469319.41	2245195.19	Картометрический метод	0.1	-
1520	469319.18	2245195.17	Картометрический метод	0.1	-
1521	469318.95	2245195.15	Картометрический метод	0.1	-
1522	469318.72	2245195.14	Картометрический метод	0.1	-
1523	469318.48	2245195.12	Картометрический метод	0.1	-
1524	469318.25	2245195.10	Картометрический метод	0.1	-
1525	469318.01	2245195.09	Картометрический метод	0.1	-
1526	469317.77	2245195.07	Картометрический метод	0.1	-
1527	469317.53	2245195.06	Картометрический метод	0.1	-
1528	469317.29	2245195.04	Картометрический метод	0.1	-
1529	469317.05	2245195.03	Картометрический метод	0.1	-
1530	469316.80	2245195.01	Картометрический метод	0.1	-
1531	469316.56	2245195.00	Картометрический метод	0.1	-
1532	469316.31	2245194.98	Картометрический метод	0.1	-
1533	469316.06	2245194.97	Картометрический метод	0.1	-
1534	469315.81	2245194.96	Картометрический метод	0.1	-
1535	469315.56	2245194.95	Картометрический метод	0.1	-
1536	469315.31	2245194.94	Картометрический метод	0.1	-
1537	469315.05	2245194.93	Картометрический метод	0.1	-
1538	469314.80	2245194.92	Картометрический метод	0.1	-
1539	469314.54	2245194.91	Картометрический метод	0.1	-
1540	469314.28	2245194.90	Картометрический метод	0.1	-
1541	469314.02	2245194.89	Картометрический метод	0.1	-

## 2. Сведения о характерных точках границ объекта

Обозначение характерных точек границ	Координаты, м		Метод определения координат характерной точки	Средняя квадратическая погрешность положения характерной точки (Mt), м	Описание обозначения точки на местности (при наличии)
	X	Y			
1	2	3	4	5	6
1542	469313.76	2245194.89	Картометрический метод	0.1	-
1543	469313.49	2245194.88	Картометрический метод	0.1	-
1544	469313.23	2245194.88	Картометрический метод	0.1	-
1545	469312.96	2245194.88	Картометрический метод	0.1	-
1546	469312.69	2245194.87	Картометрический метод	0.1	-
1547	469312.42	2245194.87	Картометрический метод	0.1	-
1548	469312.15	2245194.87	Картометрический метод	0.1	-
1549	469311.87	2245194.87	Картометрический метод	0.1	-
1550	469311.59	2245194.88	Картометрический метод	0.1	-
1551	469311.32	2245194.88	Картометрический метод	0.1	-
1552	469311.04	2245194.89	Картометрический метод	0.1	-
1553	469310.75	2245194.89	Картометрический метод	0.1	-
1554	469310.47	2245194.90	Картометрический метод	0.1	-
1555	469310.19	2245194.91	Картометрический метод	0.1	-
1556	469309.90	2245194.92	Картометрический метод	0.1	-
1557	469309.61	2245194.94	Картометрический метод	0.1	-
1558	469309.32	2245194.95	Картометрический метод	0.1	-
1559	469309.03	2245194.97	Картометрический метод	0.1	-
1560	469308.73	2245194.98	Картометрический метод	0.1	-
1561	469308.44	2245195.00	Картометрический метод	0.1	-
1562	469308.14	2245195.03	Картометрический метод	0.1	-
1563	469307.84	2245195.05	Картометрический метод	0.1	-
1564	469307.53	2245195.07	Картометрический метод	0.1	-
1565	469307.23	2245195.10	Картометрический метод	0.1	-
1566	469306.92	2245195.13	Картометрический метод	0.1	-



## 2. Сведения о характерных точках границ объекта

Обозначение характерных точек границ	Координаты, м		Метод определения координат характерной точки	Средняя квадратическая погрешность положения характерной точки (Mt), м	Описание обозначения точки на местности (при наличии)
	X	Y			
1	2	3	4	5	6
1567	469306.61	2245195.16	Картометрический метод	0.1	-
1568	469306.30	2245195.19	Картометрический метод	0.1	-
1569	469305.99	2245195.23	Картометрический метод	0.1	-
1570	469305.68	2245195.27	Картометрический метод	0.1	-
1571	469305.36	2245195.31	Картометрический метод	0.1	-
1572	469305.04	2245195.35	Картометрический метод	0.1	-
1573	469304.72	2245195.39	Картометрический метод	0.1	-
1574	469304.40	2245195.44	Картометрический метод	0.1	-
1575	469304.07	2245195.49	Картометрический метод	0.1	-
1576	469303.75	2245195.54	Картометрический метод	0.1	-
1577	469303.42	2245195.59	Картометрический метод	0.1	-
1578	469303.09	2245195.65	Картометрический метод	0.1	-
1579	469302.75	2245195.71	Картометрический метод	0.1	-
1580	469302.42	2245195.77	Картометрический метод	0.1	-
1581	469302.08	2245195.83	Картометрический метод	0.1	-
1582	469301.74	2245195.90	Картометрический метод	0.1	-
1583	469301.40	2245195.97	Картометрический метод	0.1	-
1584	469301.05	2245196.04	Картометрический метод	0.1	-
1585	469300.70	2245196.11	Картометрический метод	0.1	-
1586	469300.32	2245196.19	Картометрический метод	0.1	-
1587	469299.93	2245196.27	Картометрический метод	0.1	-
1588	469299.50	2245196.35	Картометрический метод	0.1	-
1589	469299.04	2245196.43	Картометрический метод	0.1	-
1590	469298.53	2245196.51	Картометрический метод	0.1	-
1591	469297.96	2245196.59	Картометрический метод	0.1	-

## 2. Сведения о характерных точках границ объекта

Обозначение характерных точек границ	Координаты, м		Метод определения координат характерной точки	Средняя квадратическая погрешность положения характерной точки (M <sub>t</sub> ), м	Описание обозначения точки на местности (при наличии)
	X	Y			
1	2	3	4	5	6
1592	469279.60	2245196.67	Картометрический метод	0.1	-
1593	469276.96	2245196.45	Картометрический метод	0.1	-
1594	469274.13	2245196.19	Картометрический метод	0.1	-
1595	469271.18	2245195.91	Картометрический метод	0.1	-
1596	469268.20	2245195.60	Картометрический метод	0.1	-
1597	469265.26	2245195.28	Картометрический метод	0.1	-
1598	469262.44	2245194.95	Картометрический метод	0.1	-
1599	469259.84	2245194.61	Картометрический метод	0.1	-
1600	469257.50	2245194.26	Картометрический метод	0.1	-
1601	469255.42	2245193.92	Картометрический метод	0.1	-
1602	469253.59	2245193.57	Картометрический метод	0.1	-
1603	469251.97	2245193.22	Картометрический метод	0.1	-
1604	469250.56	2245192.86	Картометрический метод	0.1	-
1605	469249.32	2245192.50	Картометрический метод	0.1	-
1606	469248.24	2245192.12	Картометрический метод	0.1	-
1607	469247.30	2245191.74	Картометрический метод	0.1	-
1608	469246.68	2245188.58	Картометрический метод	0.1	-
1609	469246.68	2245184.48	Картометрический метод	0.1	-
1610	469247.98	2245180.58	Картометрический метод	0.1	-
1611	469250.48	2245176.28	Картометрический метод	0.1	-
1612	469253.58	2245172.78	Картометрический метод	0.1	-
1613	469257.38	2245169.28	Картометрический метод	0.1	-
1614	469261.78	2245165.78	Картометрический метод	0.1	-
1615	469264.98	2245160.58	Картометрический метод	0.1	-
1616	469267.68	2245158.28	Картометрический метод	0.1	-

## 2. Сведения о характерных точках границ объекта

Обозначение характерных точек границ	Координаты, м		Метод определения координат характерной точки	Средняя квадратическая погрешность положения характерной точки (Mt), м	Описание обозначения точки на местности (при наличии)
	X	Y			
1	2	3	4	5	6
1617	469273.58	2245154.28	Картометрический метод	0.1	-
1618	469278.28	2245149.78	Картометрический метод	0.1	-
1619	469281.68	2245143.08	Картометрический метод	0.1	-
1620	469285.18	2245138.28	Картометрический метод	0.1	-
1621	469290.38	2245132.78	Картометрический метод	0.1	-
1622	469294.98	2245127.88	Картометрический метод	0.1	-
1623	469295.87	2245122.54	Картометрический метод	0.1	-
1624	469294.65	2245119.93	Картометрический метод	0.1	-
1625	469292.53	2245118.11	Картометрический метод	0.1	-
1626	469290.18	2245115.18	Картометрический метод	0.1	-
1627	469290.38	2245109.63	Картометрический метод	0.1	-
1628	469293.88	2245108.01	Картометрический метод	0.1	-
1629	469297.36	2245105.58	Картометрический метод	0.1	-
1630	469299.11	2245103.83	Картометрический метод	0.1	-
1631	469307.88	2245109.18	Картометрический метод	0.1	-
1632	469313.31	2245110.28	Картометрический метод	0.1	-
1633	469319.56	2245110.68	Картометрический метод	0.1	-
1634	469320.28	2245111.68	Картометрический метод	0.1	-
1635	469322.18	2245119.88	Картометрический метод	0.1	-
1636	469324.08	2245127.38	Картометрический метод	0.1	-
1637	469326.80	2245135.41	Картометрический метод	0.1	-
1638	469328.78	2245140.48	Картометрический метод	0.1	-
1639	469331.98	2245146.28	Картометрический метод	0.1	-
1640	469334.28	2245150.28	Картометрический метод	0.1	-
1641	469339.38	2245151.48	Картометрический метод	0.1	-

## 2. Сведения о характерных точках границ объекта

Обозначение характерных точек границ	Координаты, м		Метод определения координат характерной точки	Средняя квадратическая погрешность положения характерной точки (Mt), м	Описание обозначения точки на местности (при наличии)
	X	Y			
1	2	3	4	5	6
1642	469354.98	2245151.78	Картометрический метод	0.1	-
1643	469358.68	2245154.68	Картометрический метод	0.1	-
1644	469361.88	2245156.68	Картометрический метод	0.1	-
1645	469366.08	2245157.68	Картометрический метод	0.1	-
1646	469370.98	2245158.48	Картометрический метод	0.1	-
1201	469372.87	2245163.40	Картометрический метод	0.1	-
1647	469528.96	2244953.41	Картометрический метод	0.1	-
1648	469524.53	2244968.61	Картометрический метод	0.1	-
1649	469519.32	2244977.32	Картометрический метод	0.1	-
1650	469522.71	2244966.02	Картометрический метод	0.1	-
1651	469517.36	2244956.96	Картометрический метод	0.1	-
1652	469516.37	2244956.49	Картометрический метод	0.1	-
1653	469513.24	2244952.28	Картометрический метод	0.1	-
1654	469513.05	2244951.77	Картометрический метод	0.1	-
1655	469512.84	2244951.27	Картометрический метод	0.1	-
1656	469512.59	2244950.78	Картометрический метод	0.1	-
1657	469512.33	2244950.30	Картометрический метод	0.1	-
1658	469512.03	2244949.83	Картометрический метод	0.1	-
1659	469511.72	2244949.36	Картометрический метод	0.1	-
1660	469511.39	2244948.89	Картометрический метод	0.1	-
1661	469511.04	2244948.43	Картометрический метод	0.1	-
1662	469510.68	2244947.95	Картометрический метод	0.1	-
1663	469510.30	2244947.48	Картометрический метод	0.1	-
1664	469509.90	2244947.02	Картометрический метод	0.1	-
1665	469509.47	2244946.55	Картометрический метод	0.1	-

## 2. Сведения о характерных точках границ объекта

Обозначение характерных точек границ	Координаты, м		Метод определения координат характерной точки	Средняя квадратическая погрешность положения характерной точки (Mt), м	Описание обозначения точки на местности (при наличии)
	X	Y			
1	2	3	4	5	6
1666	469509.02	2244946.10	Картометрический метод	0.1	-
1667	469508.53	2244945.65	Картометрический метод	0.1	-
1668	469508.00	2244945.22	Картометрический метод	0.1	-
1669	469507.43	2244944.80	Картометрический метод	0.1	-
1670	469506.82	2244944.40	Картометрический метод	0.1	-
1671	469506.17	2244944.02	Картометрический метод	0.1	-
1672	469505.47	2244943.65	Картометрический метод	0.1	-
1673	469504.74	2244943.30	Картометрический метод	0.1	-
1674	469503.98	2244942.97	Картометрический метод	0.1	-
1675	469503.18	2244942.65	Картометрический метод	0.1	-
1676	469502.35	2244942.35	Картометрический метод	0.1	-
1677	469501.50	2244942.07	Картометрический метод	0.1	-
1678	469500.62	2244941.80	Картометрический метод	0.1	-
1679	469499.73	2244941.55	Картометрический метод	0.1	-
1680	469498.82	2244941.31	Картометрический метод	0.1	-
1681	469497.90	2244941.10	Картометрический метод	0.1	-
1682	469496.98	2244940.91	Картометрический метод	0.1	-
1683	469496.07	2244940.74	Картометрический метод	0.1	-
1684	469495.16	2244940.60	Картометрический метод	0.1	-
1685	469494.27	2244940.48	Картометрический метод	0.1	-
1686	469493.39	2244940.39	Картометрический метод	0.1	-
1687	469492.53	2244940.33	Картометрический метод	0.1	-
1688	469491.68	2244940.29	Картометрический метод	0.1	-
1689	469490.84	2244940.27	Картометрический метод	0.1	-
1690	469490.00	2244940.26	Картометрический метод	0.1	-

## 2. Сведения о характерных точках границ объекта

Обозначение характерных точек границ	Координаты, м		Метод определения координат характерной точки	Средняя квадратическая погрешность положения характерной точки (Mt), м	Описание обозначения точки на местности (при наличии)
	X	Y			
1	2	3	4	5	6
1691	469489.16	2244940.27	Картометрический метод	0.1	-
1692	469488.31	2244940.28	Картометрический метод	0.1	-
1693	469487.45	2244940.31	Картометрический метод	0.1	-
1694	469486.58	2244940.33	Картометрический метод	0.1	-
1695	469485.70	2244940.36	Картометрический метод	0.1	-
1696	469484.81	2244940.40	Картометрический метод	0.1	-
1697	469483.92	2244940.45	Картометрический метод	0.1	-
1698	469483.03	2244940.51	Картометрический метод	0.1	-
1699	469482.13	2244940.59	Картометрический метод	0.1	-
1700	469481.25	2244940.68	Картометрический метод	0.1	-
1701	469480.37	2244940.79	Картометрический метод	0.1	-
1702	469479.51	2244940.92	Картометрический метод	0.1	-
1703	469478.65	2244941.07	Картометрический метод	0.1	-
1704	469477.80	2244941.22	Картометрический метод	0.1	-
1705	469476.95	2244941.36	Картометрический метод	0.1	-
1706	469476.10	2244941.50	Картометрический метод	0.1	-
1707	469475.24	2244941.63	Картометрический метод	0.1	-
1708	469474.37	2244941.72	Картометрический метод	0.1	-
1709	469473.48	2244941.79	Картометрический метод	0.1	-
1710	469472.58	2244941.82	Картометрический метод	0.1	-
1711	469471.65	2244941.81	Картометрический метод	0.1	-
1712	469470.71	2244941.78	Картометрический метод	0.1	-
1713	469469.76	2244941.71	Картометрический метод	0.1	-
1714	469468.79	2244941.62	Картометрический метод	0.1	-
1715	469467.82	2244941.52	Картометрический метод	0.1	-

## 2. Сведения о характерных точках границ объекта

Обозначение характерных точек границ	Координаты, м		Метод определения координат характерной точки	Средняя квадратическая погрешность положения характерной точки (Mt), м	Описание обозначения точки на местности (при наличии)
	X	Y			
1	2	3	4	5	6
1716	469466.83	2244941.39	Картометрический метод	0.1	-
1717	469465.83	2244941.26	Картометрический метод	0.1	-
1718	469464.83	2244941.12	Картометрический метод	0.1	-
1719	469463.83	2244940.97	Картометрический метод	0.1	-
1720	469462.84	2244940.83	Картометрический метод	0.1	-
1721	469461.86	2244940.68	Картометрический метод	0.1	-
1722	469460.90	2244940.54	Картометрический метод	0.1	-
1723	469459.97	2244940.41	Картометрический метод	0.1	-
1724	469459.07	2244940.29	Картометрический метод	0.1	-
1725	469458.22	2244940.19	Картометрический метод	0.1	-
1726	469457.40	2244940.10	Картометрический метод	0.1	-
1727	469456.63	2244940.03	Картометрический метод	0.1	-
1728	469455.90	2244939.97	Картометрический метод	0.1	-
1729	469455.20	2244939.93	Картометрический метод	0.1	-
1730	469454.53	2244939.91	Картометрический метод	0.1	-
1731	469453.89	2244939.90	Картометрический метод	0.1	-
1732	469453.27	2244939.90	Картометрический метод	0.1	-
1733	469452.67	2244939.91	Картометрический метод	0.1	-
1734	469452.08	2244939.94	Картометрический метод	0.1	-
1735	469451.50	2244939.97	Картометрический метод	0.1	-
1736	469450.93	2244940.02	Картометрический метод	0.1	-
1737	469450.36	2244940.08	Картометрический метод	0.1	-
1738	469449.80	2244940.15	Картометрический метод	0.1	-
1739	469449.24	2244940.24	Картометрический метод	0.1	-
1740	469448.67	2244940.35	Картометрический метод	0.1	-

## 2. Сведения о характерных точках границ объекта

Обозначение характерных точек границ	Координаты, м		Метод определения координат характерной точки	Средняя квадратическая погрешность положения характерной точки (Mt), м	Описание обозначения точки на местности (при наличии)
	X	Y			
1	2	3	4	5	6
1741	469448.10	2244940.47	Картометрический метод	0.1	-
1742	469447.51	2244940.61	Картометрический метод	0.1	-
1743	469446.93	2244940.76	Картометрический метод	0.1	-
1744	469446.34	2244940.92	Картометрический метод	0.1	-
1745	469445.75	2244941.06	Картометрический метод	0.1	-
1746	469445.16	2244941.19	Картометрический метод	0.1	-
1747	469444.58	2244941.30	Картометрический метод	0.1	-
1748	469444.00	2244941.38	Картометрический метод	0.1	-
1749	469443.44	2244941.42	Картометрический метод	0.1	-
1750	469442.90	2244941.42	Картометрический метод	0.1	-
1751	469442.36	2244941.37	Картометрический метод	0.1	-
1752	469441.84	2244941.30	Картометрический метод	0.1	-
1753	469441.32	2244941.20	Картометрический метод	0.1	-
1754	469440.81	2244941.09	Картометрический метод	0.1	-
1755	469440.29	2244940.97	Картометрический метод	0.1	-
1756	469439.78	2244940.86	Картометрический метод	0.1	-
1757	469439.26	2244940.75	Картометрический метод	0.1	-
1758	469438.73	2244940.65	Картометрический метод	0.1	-
1759	469438.19	2244940.58	Картометрический метод	0.1	-
1760	469437.63	2244940.53	Картометрический метод	0.1	-
1761	469437.05	2244940.50	Картометрический метод	0.1	-
1762	469436.44	2244940.49	Картометрический метод	0.1	-
1763	469435.80	2244940.52	Картометрический метод	0.1	-
1764	469435.12	2244940.57	Картометрический метод	0.1	-
1765	469434.39	2244940.66	Картометрический метод	0.1	-



## 2. Сведения о характерных точках границ объекта

Обозначение характерных точек границ	Координаты, м		Метод определения координат характерной точки	Средняя квадратическая погрешность положения характерной точки (Mt), м	Описание обозначения точки на местности (при наличии)
	X	Y			
1	2	3	4	5	6
1766	469433.62	2244940.79	Картометрический метод	0.1	-
1767	469432.82	2244940.94	Картометрический метод	0.1	-
1768	469431.99	2244941.12	Картометрический метод	0.1	-
1769	469431.16	2244941.33	Картометрический метод	0.1	-
1770	469430.34	2244941.56	Картометрический метод	0.1	-
1771	469429.54	2244941.80	Картометрический метод	0.1	-
1772	469428.79	2244942.05	Картометрический метод	0.1	-
1773	469428.08	2244942.31	Картометрический метод	0.1	-
1774	469427.44	2244942.58	Картометрический метод	0.1	-
1775	469426.86	2244942.84	Картометрический метод	0.1	-
1776	469426.35	2244943.12	Картометрический метод	0.1	-
1777	469425.88	2244943.39	Картометрический метод	0.1	-
1778	469425.47	2244943.66	Картометрический метод	0.1	-
1779	469425.11	2244943.94	Картометрический метод	0.1	-
1780	469424.78	2244944.21	Картометрический метод	0.1	-
1781	469424.50	2244944.48	Картометрический метод	0.1	-
1782	469424.24	2244944.76	Картометрический метод	0.1	-
1783	469424.02	2244945.03	Картометрический метод	0.1	-
1784	469423.83	2244945.31	Картометрический метод	0.1	-
1785	469423.66	2244945.60	Картометрический метод	0.1	-
1786	469423.51	2244945.89	Картометрический метод	0.1	-
1787	469423.39	2244946.20	Картометрический метод	0.1	-
1788	469423.28	2244946.52	Картометрический метод	0.1	-
1789	469423.18	2244946.86	Картометрический метод	0.1	-
1790	469423.09	2244947.22	Картометрический метод	0.1	-

## 2. Сведения о характерных точках границ объекта

Обозначение характерных точек границ	Координаты, м		Метод определения координат характерной точки	Средняя квадратическая погрешность положения характерной точки (Mt), м	Описание обозначения точки на местности (при наличии)
	X	Y			
1	2	3	4	5	6
1791	469423.02	2244947.60	Картометрический метод	0.1	-
1792	469422.95	2244947.99	Картометрический метод	0.1	-
1793	469422.90	2244948.39	Картометрический метод	0.1	-
1794	469422.85	2244948.79	Картометрический метод	0.1	-
1795	469422.82	2244949.19	Картометрический метод	0.1	-
1796	469422.79	2244949.59	Картометрический метод	0.1	-
1797	469422.77	2244949.98	Картометрический метод	0.1	-
1798	469422.76	2244950.37	Картометрический метод	0.1	-
1799	469422.76	2244950.74	Картометрический метод	0.1	-
1800	469422.76	2244951.10	Картометрический метод	0.1	-
1801	469422.76	2244951.46	Картометрический метод	0.1	-
1802	469422.76	2244951.80	Картометрический метод	0.1	-
1803	469422.77	2244952.14	Картометрический метод	0.1	-
1804	469422.76	2244952.46	Картометрический метод	0.1	-
1805	469422.76	2244952.78	Картометрический метод	0.1	-
1806	469422.74	2244953.10	Картометрический метод	0.1	-
1807	469422.72	2244953.41	Картометрический метод	0.1	-
1808	469422.69	2244953.71	Картометрический метод	0.1	-
1809	469422.66	2244954.02	Картометрический метод	0.1	-
1810	469422.61	2244954.32	Картометрический метод	0.1	-
1811	469422.55	2244954.63	Картометрический метод	0.1	-
1812	469422.48	2244954.95	Картометрический метод	0.1	-
1813	469422.40	2244955.28	Картометрический метод	0.1	-
1814	469422.31	2244955.61	Картометрический метод	0.1	-
1815	469422.20	2244955.96	Картометрический метод	0.1	-

## 2. Сведения о характерных точках границ объекта

Обозначение характерных точек границ	Координаты, м		Метод определения координат характерной точки	Средняя квадратическая погрешность положения характерной точки (Mt), м	Описание обозначения точки на местности (при наличии)
	X	Y			
1	2	3	4	5	6
1816	469422.09	2244956.30	Картометрический метод	0.1	-
1817	469421.97	2244956.64	Картометрический метод	0.1	-
1818	469421.83	2244956.97	Картометрический метод	0.1	-
1819	469421.69	2244957.30	Картометрический метод	0.1	-
1820	469421.54	2244957.60	Картометрический метод	0.1	-
1821	469421.38	2244957.89	Картометрический метод	0.1	-
1822	469421.21	2244958.15	Картометрический метод	0.1	-
1823	469421.03	2244958.38	Картометрический метод	0.1	-
1824	469420.84	2244958.60	Картометрический метод	0.1	-
1825	469420.63	2244958.79	Картометрический метод	0.1	-
1826	469416.36	2244958.74	Картометрический метод	0.1	-
1827	469413.51	2244959.34	Картометрический метод	0.1	-
1828	469408.61	2244959.99	Картометрический метод	0.1	-
1829	469405.21	2244961.59	Картометрический метод	0.1	-
1830	469403.07	2244962.86	Картометрический метод	0.1	-
1831	469398.63	2244966.82	Картометрический метод	0.1	-
1832	469396.62	2244968.83	Картометрический метод	0.1	-
1833	469395.93	2244969.39	Картометрический метод	0.1	-
1834	469395.24	2244969.95	Картометрический метод	0.1	-
1835	469394.57	2244970.50	Картометрический метод	0.1	-
1836	469393.93	2244971.04	Картометрический метод	0.1	-
1837	469393.31	2244971.56	Картометрический метод	0.1	-
1838	469392.72	2244972.07	Картометрический метод	0.1	-
1839	469392.14	2244972.57	Картометрический метод	0.1	-
1840	469391.56	2244973.08	Картометрический метод	0.1	-

2. Сведения о характерных точках границ объекта

Обозначение характерных точек границ	Координаты, м		Метод определения координат характерной точки	Средняя квадратическая погрешность положения характерной точки (Mt), м	Описание обозначения точки на местности (при наличии)
	X	Y			
1	2	3	4	5	6
1841	469390.98	2244973.59	Картометрический метод	0.1	-
1842	469390.39	2244974.10	Картометрический метод	0.1	-
1843	469389.77	2244974.64	Картометрический метод	0.1	-
1844	469389.11	2244975.20	Картометрический метод	0.1	-
1845	469388.42	2244975.78	Картометрический метод	0.1	-
1846	469387.68	2244976.39	Картометрический метод	0.1	-
1847	469386.92	2244977.03	Картометрический метод	0.1	-
1848	469386.13	2244977.69	Картометрический метод	0.1	-
1849	469385.33	2244978.37	Картометрический метод	0.1	-
1850	469384.52	2244979.06	Картометрический метод	0.1	-
1851	469383.71	2244979.78	Картометрический метод	0.1	-
1852	469382.90	2244980.52	Картометрический метод	0.1	-
1853	469382.11	2244981.27	Картометрический метод	0.1	-
1854	469381.32	2244982.03	Картометрический метод	0.1	-
1855	469380.55	2244982.81	Картометрический метод	0.1	-
1856	469379.79	2244983.60	Картометрический метод	0.1	-
1857	469379.03	2244984.39	Картометрический метод	0.1	-
1858	469378.27	2244985.19	Картометрический метод	0.1	-
1859	469377.52	2244986.00	Картометрический метод	0.1	-
1860	469376.77	2244986.81	Картометрический метод	0.1	-
1861	469376.01	2244987.62	Картометрический метод	0.1	-
1862	469375.26	2244988.43	Картометрический метод	0.1	-
1863	469374.51	2244989.22	Картометрический метод	0.1	-
1864	469373.77	2244990.01	Картометрический метод	0.1	-
1865	469373.03	2244990.77	Картометрический метод	0.1	-

## 2. Сведения о характерных точках границ объекта

Обозначение характерных точек границ	Координаты, м		Метод определения координат характерной точки	Средняя квадратическая погрешность положения характерной точки (Mt), м	Описание обозначения точки на местности (при наличии)
	X	Y			
1	2	3	4	5	6
1866	469372.31	2244991.51	Картометрический метод	0.1	-
1867	469371.59	2244992.22	Картометрический метод	0.1	-
1868	469370.89	2244992.90	Картометрический метод	0.1	-
1869	469370.20	2244993.54	Картометрический метод	0.1	-
1870	469369.53	2244994.14	Картометрический метод	0.1	-
1871	469368.87	2244994.73	Картометрический метод	0.1	-
1872	469368.23	2244995.30	Картометрический метод	0.1	-
1873	469367.59	2244995.86	Картометрический метод	0.1	-
1874	469366.97	2244996.42	Картометрический метод	0.1	-
1875	469366.36	2244997.00	Картометрический метод	0.1	-
1876	469365.76	2244997.59	Картометрический метод	0.1	-
1877	469365.18	2244998.21	Картометрический метод	0.1	-
1878	469364.60	2244998.85	Картометрический метод	0.1	-
1879	469364.06	2244999.50	Картометрический метод	0.1	-
1880	469363.54	2245000.17	Картометрический метод	0.1	-
1881	469363.06	2245000.84	Картометрический метод	0.1	-
1882	469362.63	2245001.52	Картометрический метод	0.1	-
1883	469362.25	2245002.19	Картометрический метод	0.1	-
1884	469361.93	2245002.86	Картометрический метод	0.1	-
1885	469361.67	2245003.52	Картометрический метод	0.1	-
1886	469361.48	2245004.17	Картометрический метод	0.1	-
1887	469361.34	2245004.82	Картометрический метод	0.1	-
1888	469361.24	2245005.48	Картометрический метод	0.1	-
1889	469361.18	2245006.15	Картометрический метод	0.1	-
1890	469361.15	2245006.85	Картометрический метод	0.1	-

## 2. Сведения о характерных точках границ объекта

Обозначение характерных точек границ	Координаты, м		Метод определения координат характерной точки	Средняя квадратическая погрешность положения характерной точки (Mt), м	Описание обозначения точки на местности (при наличии)
	X	Y			
1	2	3	4	5	6
1891	469361.14	2245007.57	Картометрический метод	0.1	-
1892	469361.15	2245008.32	Картометрический метод	0.1	-
1893	469361.17	2245009.11	Картометрический метод	0.1	-
1894	469361.19	2245009.93	Картометрический метод	0.1	-
1895	469361.22	2245010.76	Картометрический метод	0.1	-
1896	469361.26	2245011.60	Картометрический метод	0.1	-
1897	469361.29	2245012.42	Картометрический метод	0.1	-
1898	469361.32	2245013.23	Картометрический метод	0.1	-
1899	469361.35	2245014.01	Картометрический метод	0.1	-
1900	469361.38	2245014.74	Картометрический метод	0.1	-
1901	469361.40	2245015.42	Картометрический метод	0.1	-
1902	469361.42	2245016.04	Картометрический метод	0.1	-
1903	469361.43	2245016.62	Картометрический метод	0.1	-
1904	469361.43	2245017.16	Картометрический метод	0.1	-
1905	469361.43	2245017.66	Картометрический метод	0.1	-
1906	469361.43	2245018.13	Картометрический метод	0.1	-
1907	469361.42	2245018.57	Картометрический метод	0.1	-
1908	469361.41	2245018.99	Картометрический метод	0.1	-
1909	469361.39	2245019.38	Картометрический метод	0.1	-
1910	469361.37	2245019.77	Картометрический метод	0.1	-
1911	469361.35	2245020.14	Картометрический метод	0.1	-
1912	469361.32	2245020.51	Картометрический метод	0.1	-
1913	469361.29	2245020.87	Картометрический метод	0.1	-
1914	469361.26	2245021.23	Картометрический метод	0.1	-
1915	469361.22	2245021.59	Картометрический метод	0.1	-

## 2. Сведения о характерных точках границ объекта

Обозначение характерных точек границ	Координаты, м		Метод определения координат характерной точки	Средняя квадратическая погрешность положения характерной точки (Mt), м	Описание обозначения точки на местности (при наличии)
	X	Y			
1	2	3	4	5	6
1916	469361.18	2245021.95	Картометрический метод	0.1	-
1917	469361.13	2245022.33	Картометрический метод	0.1	-
1918	469361.09	2245022.71	Картометрический метод	0.1	-
1919	469361.06	2245023.11	Картометрический метод	0.1	-
1920	469361.04	2245023.52	Картометрический метод	0.1	-
1921	469361.04	2245023.95	Картометрический метод	0.1	-
1922	469361.07	2245024.40	Картометрический метод	0.1	-
1923	469361.14	2245024.88	Картометрический метод	0.1	-
1924	469361.24	2245025.38	Картометрический метод	0.1	-
1925	469361.39	2245025.91	Картометрический метод	0.1	-
1926	469361.58	2245026.45	Картометрический метод	0.1	-
1927	469361.81	2245027.01	Картометрический метод	0.1	-
1928	469362.08	2245027.58	Картометрический метод	0.1	-
1929	469362.39	2245028.15	Картометрический метод	0.1	-
1930	469362.73	2245028.71	Картометрический метод	0.1	-
1931	469363.11	2245029.26	Картометрический метод	0.1	-
1932	469363.51	2245029.79	Картометрический метод	0.1	-
1933	469363.95	2245030.30	Картометрический метод	0.1	-
1934	469364.41	2245030.77	Картометрический метод	0.1	-
1935	469364.92	2245031.24	Картометрический метод	0.1	-
1936	469364.59	2245036.72	Картометрический метод	0.1	-
1937	469382.04	2245042.09	Картометрический метод	0.1	-
1938	469388.18	2245043.99	Картометрический метод	0.1	-
1939	469388.55	2245044.10	Картометрический метод	0.1	-
1940	469408.43	2245056.51	Картометрический метод	0.1	-

## 2. Сведения о характерных точках границ объекта

Обозначение характерных точек границ	Координаты, м		Метод определения координат характерной точки	Средняя квадратическая погрешность положения характерной точки (Mt), м	Описание обозначения точки на местности (при наличии)
	X	Y			
1	2	3	4	5	6
1941	469408.45	2245056.72	Картометрический метод	0.1	-
1942	469408.47	2245057.12	Картометрический метод	0.1	-
1943	469408.50	2245057.54	Картометрический метод	0.1	-
1944	469408.54	2245057.99	Картометрический метод	0.1	-
1945	469408.58	2245058.47	Картометрический метод	0.1	-
1946	469408.63	2245058.99	Картометрический метод	0.1	-
1947	469408.70	2245059.55	Картометрический метод	0.1	-
1948	469408.77	2245060.17	Картометрический метод	0.1	-
1949	469408.85	2245060.84	Картометрический метод	0.1	-
1950	469408.95	2245061.58	Картометрический метод	0.1	-
1951	469409.06	2245062.39	Картометрический метод	0.1	-
1952	469409.18	2245063.27	Картометрический метод	0.1	-
1953	469409.32	2245064.24	Картометрический метод	0.1	-
1954	469409.47	2245065.30	Картометрический метод	0.1	-
1955	469409.59	2245066.13	Картометрический метод	0.1	-
1956	469409.63	2245066.45	Картометрический метод	0.1	-
1957	469409.81	2245067.70	Картометрический метод	0.1	-
1958	469410.00	2245069.04	Картометрический метод	0.1	-
1959	469410.19	2245070.46	Картометрический метод	0.1	-
1960	469410.38	2245071.95	Картометрический метод	0.1	-
1961	469410.55	2245073.49	Картометрический метод	0.1	-
1962	469410.72	2245075.07	Картометрический метод	0.1	-
1963	469410.86	2245076.68	Картометрический метод	0.1	-
1964	469410.98	2245078.32	Картометрический метод	0.1	-
1965	469411.07	2245079.96	Картометрический метод	0.1	-



## 2. Сведения о характерных точках границ объекта

Обозначение характерных точек границ	Координаты, м		Метод определения координат характерной точки	Средняя квадратическая погрешность положения характерной точки (Mt), м	Описание обозначения точки на местности (при наличии)
	X	Y			
1	2	3	4	5	6
1966	469411.07	2245080.09	Картометрический метод	0.1	-
1967	469411.13	2245081.59	Картометрический метод	0.1	-
1968	469411.16	2245083.21	Картометрический метод	0.1	-
1969	469411.16	2245084.79	Картометрический метод	0.1	-
1970	469411.13	2245086.34	Картометрический метод	0.1	-
1971	469411.08	2245087.82	Картометрический метод	0.1	-
1972	469410.99	2245089.24	Картометрический метод	0.1	-
1973	469410.88	2245090.57	Картометрический метод	0.1	-
1974	469410.74	2245091.81	Картометрический метод	0.1	-
1975	469410.57	2245092.98	Картометрический метод	0.1	-
1976	469410.38	2245094.07	Картометрический метод	0.1	-
1977	469410.15	2245095.12	Картометрический метод	0.1	-
1978	469409.89	2245096.13	Картометрический метод	0.1	-
1979	469409.61	2245097.11	Картометрический метод	0.1	-
1980	469409.28	2245098.09	Картометрический метод	0.1	-
1981	469408.93	2245099.08	Картометрический метод	0.1	-
1982	469408.82	2245099.37	Картометрический метод	0.1	-
1983	469408.54	2245100.09	Картометрический метод	0.1	-
1984	469408.11	2245101.12	Картометрический метод	0.1	-
1985	469407.67	2245102.17	Картометрический метод	0.1	-
1986	469407.19	2245103.23	Картометрический метод	0.1	-
1987	469406.70	2245104.30	Картометрический метод	0.1	-
1988	469406.20	2245105.39	Картометрический метод	0.1	-
1989	469405.69	2245106.48	Картометрический метод	0.1	-
1990	469405.17	2245107.58	Картометрический метод	0.1	-

## 2. Сведения о характерных точках границ объекта

Обозначение характерных точек границ	Координаты, м		Метод определения координат характерной точки	Средняя квадратическая погрешность положения характерной точки (Mt), м	Описание обозначения точки на местности (при наличии)
	X	Y			
1	2	3	4	5	6
1991	469404.64	2245108.68	Картометрический метод	0.1	-
1992	469404.12	2245109.78	Картометрический метод	0.1	-
1993	469403.58	2245110.89	Картометрический метод	0.1	-
1994	469403.03	2245111.99	Картометрический метод	0.1	-
1995	469402.46	2245113.08	Картометрический метод	0.1	-
1996	469401.87	2245114.17	Картометрический метод	0.1	-
1997	469401.26	2245115.26	Картометрический метод	0.1	-
1998	469400.62	2245116.33	Картометрический метод	0.1	-
1999	469399.95	2245117.40	Картометрический метод	0.1	-
2000	469399.25	2245118.46	Картометрический метод	0.1	-
2001	469398.53	2245119.52	Картометрический метод	0.1	-
2002	469397.79	2245120.59	Картометрический метод	0.1	-
2003	469397.04	2245121.68	Картометрический метод	0.1	-
2004	469396.28	2245122.79	Картометрический метод	0.1	-
2005	469395.52	2245123.92	Картометрический метод	0.1	-
2006	469394.77	2245125.09	Картометрический метод	0.1	-
2007	469394.02	2245126.30	Картометрический метод	0.1	-
2008	469393.27	2245127.54	Картометрический метод	0.1	-
2009	469392.51	2245128.82	Картометрический метод	0.1	-
2010	469391.73	2245130.12	Картометрический метод	0.1	-
2011	469390.93	2245131.44	Картометрический метод	0.1	-
2012	469390.09	2245132.78	Картометрический метод	0.1	-
2013	469389.21	2245134.13	Картометрический метод	0.1	-
2014	469388.28	2245135.48	Картометрический метод	0.1	-
2015	469387.29	2245136.83	Картометрический метод	0.1	-

## 2. Сведения о характерных точках границ объекта

Обозначение характерных точек границ	Координаты, м		Метод определения координат характерной точки	Средняя квадратическая погрешность положения характерной точки (Mt), м	Описание обозначения точки на местности (при наличии)
	X	Y			
1	2	3	4	5	6
2016	469386.27	2245138.17	Картометрический метод	0.1	-
2017	469385.23	2245139.47	Картометрический метод	0.1	-
2018	469384.20	2245140.74	Картометрический метод	0.1	-
2019	469383.20	2245141.94	Картометрический метод	0.1	-
2020	469382.26	2245143.07	Картометрический метод	0.1	-
2021	469381.39	2245144.11	Картометрический метод	0.1	-
2022	469380.63	2245145.04	Картометрический метод	0.1	-
2023	469379.99	2245145.86	Картометрический метод	0.1	-
2024	469379.45	2245146.58	Картометрический метод	0.1	-
2025	469379.00	2245147.21	Картометрический метод	0.1	-
2026	469376.58	2245149.28	Картометрический метод	0.1	-
2027	469370.18	2245147.98	Картометрический метод	0.1	-
2028	469369.83	2245145.28	Картометрический метод	0.1	-
2029	469370.12	2245144.88	Картометрический метод	0.1	-
2030	469370.42	2245144.49	Картометрический метод	0.1	-
2031	469370.72	2245144.11	Картометрический метод	0.1	-
2032	469371.02	2245143.75	Картометрический метод	0.1	-
2033	469371.31	2245143.39	Картометрический метод	0.1	-
2034	469371.60	2245143.04	Картометрический метод	0.1	-
2035	469371.88	2245142.70	Картометрический метод	0.1	-
2036	469372.15	2245142.37	Картометрический метод	0.1	-
2037	469372.43	2245142.06	Картометрический метод	0.1	-
2038	469372.70	2245141.76	Картометрический метод	0.1	-
2039	469372.98	2245141.47	Картометрический метод	0.1	-
2040	469373.26	2245141.20	Картометрический метод	0.1	-

## 2. Сведения о характерных точках границ объекта

Обозначение характерных точек границ	Координаты, м		Метод определения координат характерной точки	Средняя квадратическая погрешность положения характерной точки (Mt), м	Описание обозначения точки на местности (при наличии)
	X	Y			
1	2	3	4	5	6
2041	469373.54	2245140.94	Картометрический метод	0.1	-
2042	469373.83	2245140.68	Картометрический метод	0.1	-
2043	469374.12	2245140.41	Картометрический метод	0.1	-
2044	469374.42	2245140.12	Картометрический метод	0.1	-
2045	469374.73	2245139.80	Картометрический метод	0.1	-
2046	469375.04	2245139.42	Картометрический метод	0.1	-
2047	469375.37	2245138.99	Картометрический метод	0.1	-
2048	469375.71	2245138.48	Картометрический метод	0.1	-
2049	469376.05	2245137.88	Картометрический метод	0.1	-
2050	469376.41	2245137.22	Картометрический метод	0.1	-
2051	469376.76	2245136.50	Картометрический метод	0.1	-
2052	469377.10	2245135.74	Картометрический метод	0.1	-
2053	469377.43	2245134.96	Картометрический метод	0.1	-
2054	469377.73	2245134.18	Картометрический метод	0.1	-
2055	469378.01	2245133.41	Картометрический метод	0.1	-
2056	469378.25	2245132.66	Картометрический метод	0.1	-
2057	469378.46	2245131.96	Картометрический метод	0.1	-
2058	469378.62	2245131.30	Картометрический метод	0.1	-
2059	469378.75	2245130.68	Картометрический метод	0.1	-
2060	469378.84	2245130.09	Картометрический метод	0.1	-
2061	469378.90	2245129.53	Картометрический метод	0.1	-
2062	469378.93	2245128.99	Картометрический метод	0.1	-
2063	469378.93	2245128.48	Картометрический метод	0.1	-
2064	469378.91	2245127.98	Картометрический метод	0.1	-
2065	469378.85	2245127.50	Картометрический метод	0.1	-

## 2. Сведения о характерных точках границ объекта

Обозначение характерных точек границ	Координаты, м		Метод определения координат характерной точки	Средняя квадратическая погрешность положения характерной точки (Mt), м	Описание обозначения точки на местности (при наличии)
	X	Y			
1	2	3	4	5	6
2066	469378.78	2245127.03	Картометрический метод	0.1	-
2067	469378.70	2245126.57	Картометрический метод	0.1	-
2068	469378.60	2245126.14	Картометрический метод	0.1	-
2069	469378.49	2245125.72	Картометрический метод	0.1	-
2070	469378.37	2245125.32	Картометрический метод	0.1	-
2071	469378.26	2245124.94	Картометрический метод	0.1	-
2072	469378.15	2245124.59	Картометрический метод	0.1	-
2073	469378.05	2245124.25	Картометрический метод	0.1	-
2074	469377.95	2245123.94	Картометрический метод	0.1	-
2075	469377.85	2245123.66	Картометрический метод	0.1	-
2076	469377.74	2245123.39	Картометрический метод	0.1	-
2077	469377.64	2245123.14	Картометрический метод	0.1	-
2078	469377.52	2245122.91	Картометрический метод	0.1	-
2079	469377.39	2245122.70	Картометрический метод	0.1	-
2080	469377.24	2245122.51	Картометрический метод	0.1	-
2081	469377.08	2245122.33	Картометрический метод	0.1	-
2082	469376.89	2245122.16	Картометрический метод	0.1	-
2083	469376.69	2245122.02	Картометрический метод	0.1	-
2084	469376.48	2245121.89	Картометрический метод	0.1	-
2085	469376.25	2245121.78	Картометрический метод	0.1	-
2086	469376.00	2245121.68	Картометрический метод	0.1	-
2087	469375.74	2245121.61	Картометрический метод	0.1	-
2088	469374.89	2245121.52	Картометрический метод	0.1	-
2089	469374.33	2245121.53	Картометрический метод	0.1	-
2090	469374.03	2245121.59	Картометрический метод	0.1	-

## 2. Сведения о характерных точках границ объекта

Обозначение характерных точек границ	Координаты, м		Метод определения координат характерной точки	Средняя квадратическая погрешность положения характерной точки (Mt), м	Описание обозначения точки на местности (при наличии)
	X	Y			
1	2	3	4	5	6
2091	469373.74	2245121.67	Картометрический метод	0.1	-
2092	469373.44	2245121.77	Картометрический метод	0.1	-
2093	469373.15	2245121.90	Картометрический метод	0.1	-
2094	469372.87	2245122.07	Картометрический метод	0.1	-
2095	469372.59	2245122.26	Картометрический метод	0.1	-
2096	469372.33	2245122.48	Картометрический метод	0.1	-
2097	469372.07	2245122.73	Картометрический метод	0.1	-
2098	469371.83	2245123.00	Картометрический метод	0.1	-
2099	469371.61	2245123.31	Картометрический метод	0.1	-
2100	469371.41	2245123.64	Картометрический метод	0.1	-
2101	469371.22	2245124.00	Картометрический метод	0.1	-
2102	469371.06	2245124.39	Картометрический метод	0.1	-
2103	469370.93	2245124.81	Картометрический метод	0.1	-
2104	469370.81	2245125.26	Картометрический метод	0.1	-
2105	469370.73	2245125.74	Картометрический метод	0.1	-
2106	469370.66	2245126.26	Картометрический метод	0.1	-
2107	469370.62	2245126.81	Картометрический метод	0.1	-
2108	469370.61	2245127.22	Картометрический метод	0.1	-
2109	469370.67	2245129.45	Картометрический метод	0.1	-
2110	469370.72	2245130.20	Картометрический метод	0.1	-
2111	469370.77	2245130.97	Картометрический метод	0.1	-
2112	469370.82	2245131.74	Картометрический метод	0.1	-
2113	469370.86	2245132.52	Картометрический метод	0.1	-
2114	469370.88	2245133.30	Картометрический метод	0.1	-
2115	469370.87	2245134.05	Картометрический метод	0.1	-

## 2. Сведения о характерных точках границ объекта

Обозначение характерных точек границ	Координаты, м		Метод определения координат характерной точки	Средняя квадратическая погрешность положения характерной точки (Mt), м	Описание обозначения точки на местности (при наличии)
	X	Y			
1	2	3	4	5	6
2116	469370.83	2245134.79	Картометрический метод	0.1	-
2117	469370.76	2245135.51	Картометрический метод	0.1	-
2118	469370.64	2245136.21	Картометрический метод	0.1	-
2119	469370.50	2245136.90	Картометрический метод	0.1	-
2120	469370.31	2245137.58	Картометрический метод	0.1	-
2121	469370.08	2245138.25	Картометрический метод	0.1	-
2122	469369.81	2245138.93	Картометрический метод	0.1	-
2123	469369.50	2245139.61	Картометрический метод	0.1	-
2124	469369.14	2245140.29	Картометрический метод	0.1	-
2125	469368.75	2245140.97	Картометрический метод	0.1	-
2126	469368.32	2245141.63	Картометрический метод	0.1	-
2127	469367.87	2245142.26	Картометрический метод	0.1	-
2128	469367.39	2245142.85	Картометрический метод	0.1	-
2129	469366.91	2245143.39	Картометрический метод	0.1	-
2130	469366.42	2245143.86	Картометрический метод	0.1	-
2131	469365.92	2245144.25	Картометрический метод	0.1	-
2132	469365.44	2245144.56	Картометрический метод	0.1	-
2133	469364.95	2245144.79	Картометрический метод	0.1	-
2134	469364.48	2245144.95	Картометрический метод	0.1	-
2135	469364.00	2245145.06	Картометрический метод	0.1	-
2136	469363.53	2245145.12	Картометрический метод	0.1	-
2137	469363.06	2245145.14	Картометрический метод	0.1	-
2138	469362.59	2245145.15	Картометрический метод	0.1	-
2139	469362.11	2245145.14	Картометрический метод	0.1	-
2140	469361.64	2245145.13	Картометрический метод	0.1	-

## 2. Сведения о характерных точках границ объекта

Обозначение характерных точек границ	Координаты, м		Метод определения координат характерной точки	Средняя квадратическая погрешность положения характерной точки (Mt), м	Описание обозначения точки на местности (при наличии)
	X	Y			
1	2	3	4	5	6
2141	469361.53	2245145.13	Картометрический метод	0.1	-
2142	469361.16	2245145.12	Картометрический метод	0.1	-
2143	469360.68	2245145.10	Картометрический метод	0.1	-
2144	469360.22	2245145.07	Картометрический метод	0.1	-
2145	469359.18	2245144.98	Картометрический метод	0.1	-
2146	469358.66	2245144.90	Картометрический метод	0.1	-
2147	469358.12	2245144.81	Картометрический метод	0.1	-
2148	469357.57	2245144.68	Картометрический метод	0.1	-
2149	469357.01	2245144.54	Картометрический метод	0.1	-
2150	469356.43	2245144.38	Картометрический метод	0.1	-
2151	469355.85	2245144.21	Картометрический метод	0.1	-
2152	469355.26	2245144.02	Картометрический метод	0.1	-
2153	469354.67	2245143.83	Картометрический метод	0.1	-
2154	469354.09	2245143.63	Картометрический метод	0.1	-
2155	469353.50	2245143.43	Картометрический метод	0.1	-
2156	469352.93	2245143.23	Картометрический метод	0.1	-
2157	469352.34	2245143.03	Картометрический метод	0.1	-
2158	469351.74	2245142.83	Картометрический метод	0.1	-
2159	469351.09	2245142.63	Картометрический метод	0.1	-
2160	469350.38	2245142.41	Картометрический метод	0.1	-
2161	469349.60	2245142.19	Картометрический метод	0.1	-
2162	469348.74	2245141.95	Картометрический метод	0.1	-
2163	469347.77	2245141.69	Картометрический метод	0.1	-
2164	469346.68	2245141.40	Картометрический метод	0.1	-
2165	469345.49	2245141.06	Картометрический метод	0.1	-



## 2. Сведения о характерных точках границ объекта

Обозначение характерных точек границ	Координаты, м		Метод определения координат характерной точки	Средняя квадратическая погрешность положения характерной точки (Mt), м	Описание обозначения точки на местности (при наличии)
	X	Y			
1	2	3	4	5	6
2166	469344.23	2245140.64	Картометрический метод	0.1	-
2167	469342.91	2245140.09	Картометрический метод	0.1	-
2168	469341.55	2245139.38	Картометрический метод	0.1	-
2169	469340.18	2245138.48	Картометрический метод	0.1	-
2170	469338.82	2245137.36	Картометрический метод	0.1	-
2171	469337.49	2245135.97	Картометрический метод	0.1	-
2172	469336.39	2245134.26	Картометрический метод	0.1	-
2173	469336.46	2245130.98	Картометрический метод	0.1	-
2174	469336.48	2245129.98	Картометрический метод	0.1	-
2175	469335.58	2245128.08	Картометрический метод	0.1	-
2176	469331.76	2245121.44	Картометрический метод	0.1	-
2177	469329.92	2245113.16	Картометрический метод	0.1	-
2178	469330.78	2245111.08	Картометрический метод	0.1	-
2179	469331.98	2245109.08	Картометрический метод	0.1	-
2180	469331.88	2245105.48	Картометрический метод	0.1	-
2181	469331.04	2245104.04	Картометрический метод	0.1	-
2182	469331.32	2245099.78	Картометрический метод	0.1	-
2183	469335.48	2245097.88	Картометрический метод	0.1	-
2184	469339.05	2245096.22	Картометрический метод	0.1	-
2185	469339.78	2245095.88	Картометрический метод	0.1	-
2186	469343.98	2245095.48	Картометрический метод	0.1	-
2187	469347.88	2245097.38	Картометрический метод	0.1	-
2188	469350.41	2245098.76	Картометрический метод	0.1	-
2189	469352.08	2245099.68	Картометрический метод	0.1	-
2190	469354.37	2245101.30	Картометрический метод	0.1	-

## 2. Сведения о характерных точках границ объекта

Обозначение характерных точек границ	Координаты, м		Метод определения координат характерной точки	Средняя квадратическая погрешность положения характерной точки (Mt), м	Описание обозначения точки на местности (при наличии)
	X	Y			
1	2	3	4	5	6
2191	469355.48	2245102.08	Картометрический метод	0.1	-
2192	469358.48	2245103.28	Картометрический метод	0.1	-
2193	469360.88	2245100.88	Картометрический метод	0.1	-
2194	469362.13	2245098.87	Картометрический метод	0.1	-
2195	469360.68	2245094.78	Картометрический метод	0.1	-
2196	469360.36	2245092.73	Картометрический метод	0.1	-
2197	469356.70	2245089.55	Картометрический метод	0.1	-
2198	469353.84	2245087.75	Картометрический метод	0.1	-
2199	469350.62	2245086.27	Картометрический метод	0.1	-
2200	469349.80	2245085.65	Картометрический метод	0.1	-
2201	469348.14	2245083.03	Картометрический метод	0.1	-
2202	469346.94	2245081.81	Картометрический метод	0.1	-
2203	469343.68	2245080.88	Картометрический метод	0.1	-
2204	469339.23	2245080.65	Картометрический метод	0.1	-
2205	469338.93	2245080.65	Картометрический метод	0.1	-
2206	469338.58	2245080.66	Картометрический метод	0.1	-
2207	469338.19	2245080.69	Картометрический метод	0.1	-
2208	469337.76	2245080.74	Картометрический метод	0.1	-
2209	469337.30	2245080.81	Картометрический метод	0.1	-
2210	469336.80	2245080.92	Картометрический метод	0.1	-
2211	469336.27	2245081.06	Картометрический метод	0.1	-
2212	469335.71	2245081.24	Картометрический метод	0.1	-
2213	469335.13	2245081.46	Картометрический метод	0.1	-
2214	469334.53	2245081.73	Картометрический метод	0.1	-
2215	469333.91	2245082.06	Картометрический метод	0.1	-

2. Сведения о характерных точках границ объекта

Обозначение характерных точек границ	Координаты, м		Метод определения координат характерной точки	Средняя квадратическая погрешность положения характерной точки (Mt), м	Описание обозначения точки на местности (при наличии)
	X	Y			
1	2	3	4	5	6
2216	469333.28	2245082.44	Картометрический метод	0.1	-
2217	469332.64	2245082.86	Картометрический метод	0.1	-
2218	469332.00	2245083.33	Картометрический метод	0.1	-
2219	469331.36	2245083.83	Картометрический метод	0.1	-
2220	469330.73	2245084.37	Картометрический метод	0.1	-
2221	469329.94	2245085.19	Картометрический метод	0.1	-
2222	469328.94	2245086.12	Картометрический метод	0.1	-
2223	469328.40	2245086.74	Картометрический метод	0.1	-
2224	469325.93	2245089.13	Картометрический метод	0.1	-
2225	469324.53	2245091.63	Картометрический метод	0.1	-
2226	469324.03	2245094.63	Картометрический метод	0.1	-
2227	469323.83	2245099.28	Картометрический метод	0.1	-
2228	469320.66	2245103.43	Картометрический метод	0.1	-
2229	469312.80	2245102.67	Картометрический метод	0.1	-
2230	469309.88	2245101.07	Картометрический метод	0.1	-
2231	469305.37	2245098.87	Картометрический метод	0.1	-
2232	469302.47	2245097.22	Картометрический метод	0.1	-
2233	469302.43	2245096.58	Картометрический метод	0.1	-
2234	469302.73	2245095.82	Картометрический метод	0.1	-
2235	469304.07	2245095.80	Картометрический метод	0.1	-
2236	469318.09	2245091.12	Картометрический метод	0.1	-
2237	469325.98	2245080.31	Картометрический метод	0.1	-
2238	469344.68	2245075.34	Картометрический метод	0.1	-
2239	469361.93	2245084.04	Картометрический метод	0.1	-
2240	469369.58	2245087.90	Картометрический метод	0.1	-

2. Сведения о характерных точках границ объекта

Обозначение характерных точек границ	Координаты, м		Метод определения координат характерной точки	Средняя квадратическая погрешность положения характерной точки (Mt), м	Описание обозначения точки на местности (при наличии)
	X	Y			
1	2	3	4	5	6
2241	469372.87	2245088.12	Картометрический метод	0.1	-
2242	469387.40	2245089.07	Картометрический метод	0.1	-
2243	469400.84	2245086.44	Картометрический метод	0.1	-
2244	469407.85	2245076.80	Картометрический метод	0.1	-
2245	469397.58	2245058.40	Картометрический метод	0.1	-
2246	469394.76	2245056.67	Картометрический метод	0.1	-
2247	469381.79	2245049.71	Картометрический метод	0.1	-
2248	469370.24	2245045.59	Картометрический метод	0.1	-
2249	469359.00	2245035.30	Картометрический метод	0.1	-
2250	469353.94	2245016.62	Картометрический метод	0.1	-
2251	469359.00	2244993.19	Картометрический метод	0.1	-
2252	469375.14	2244976.57	Картометрический метод	0.1	-
2253	469392.39	2244964.05	Картометрический метод	0.1	-
2254	469402.37	2244951.03	Картометрический метод	0.1	-
2255	469413.29	2244942.64	Картометрический метод	0.1	-
2256	469433.86	2244936.15	Картометрический метод	0.1	-
2257	469447.86	2244930.75	Картометрический метод	0.1	-
2258	469463.05	2244920.94	Картометрический метод	0.1	-
2259	469469.22	2244916.66	Картометрический метод	0.1	-
2260	469489.31	2244914.13	Картометрический метод	0.1	-
2261	469499.12	2244915.55	Картометрический метод	0.1	-
2262	469500.39	2244919.67	Картометрический метод	0.1	-
2263	469490.74	2244922.99	Картометрический метод	0.1	-
2264	469482.03	2244924.89	Картометрический метод	0.1	-
2265	469481.88	2244927.90	Картометрический метод	0.1	-

## 2. Сведения о характерных точках границ объекта

Обозначение характерных точек границ	Координаты, м		Метод определения координат характерной точки	Средняя квадратическая погрешность положения характерной точки (Mt), м	Описание обозначения точки на местности (при наличии)
	X	Y			
1	2	3	4	5	6
2266	469489.00	2244931.38	Картометрический метод	0.1	-
2267	469500.86	2244933.13	Картометрический метод	0.1	-
2268	469522.79	2244944.07	Картометрический метод	0.1	-
1647	469528.96	2244953.41	Картометрический метод	0.1	-
2269	469516.06	2244982.77	Картометрический метод	0.1	-
2270	469511.84	2244989.83	Картометрический метод	0.1	-
2271	469498.55	2244998.55	Картометрический метод	0.1	-
2272	469499.34	2244993.45	Картометрический метод	0.1	-
2273	469509.85	2244989.84	Картометрический метод	0.1	-
2269	469516.06	2244982.77	Картометрический метод	0.1	-
2274	469615.06	2244973.61	Картометрический метод	0.1	-
2275	469614.40	2244975.15	Картометрический метод	0.1	-
2276	469613.98	2244976.12	Картометрический метод	0.1	-
2277	469613.61	2244976.95	Картометрический метод	0.1	-
2278	469613.29	2244977.66	Картометрический метод	0.1	-
2279	469613.00	2244978.28	Картометрический метод	0.1	-
2280	469612.73	2244978.83	Картометрический метод	0.1	-
2281	469612.48	2244979.33	Картометрический метод	0.1	-
2282	469612.23	2244979.82	Картометрический метод	0.1	-
2283	469611.98	2244980.30	Картометрический метод	0.1	-
2284	469611.72	2244980.82	Картометрический метод	0.1	-
2285	469611.45	2244981.35	Картометрический метод	0.1	-
2286	469611.17	2244981.91	Картометрический метод	0.1	-
2287	469610.91	2244982.47	Картометрический метод	0.1	-
2288	469610.66	2244983.04	Картометрический метод	0.1	-

## 2. Сведения о характерных точках границ объекта

Обозначение характерных точек границ	Координаты, м		Метод определения координат характерной точки	Средняя квадратическая погрешность положения характерной точки (Mt), м	Описание обозначения точки на местности (при наличии)
	X	Y			
1	2	3	4	5	6
2289	469610.43	2244983.60	Картометрический метод	0.1	-
2290	469610.23	2244984.16	Картометрический метод	0.1	-
2291	469610.07	2244984.70	Картометрический метод	0.1	-
2292	469609.95	2244985.23	Картометрический метод	0.1	-
2293	469609.87	2244985.73	Картометрический метод	0.1	-
2294	469609.82	2244986.21	Картометрический метод	0.1	-
2295	469609.81	2244986.66	Картометрический метод	0.1	-
2296	469609.81	2244987.09	Картометрический метод	0.1	-
2297	469609.84	2244987.50	Картометрический метод	0.1	-
2298	469609.88	2244987.88	Картометрический метод	0.1	-
2299	469609.94	2244988.24	Картометрический метод	0.1	-
2300	469610.00	2244988.57	Картометрический метод	0.1	-
2301	469610.06	2244988.87	Картометрический метод	0.1	-
2302	469610.13	2244989.17	Картометрический метод	0.1	-
2303	469610.19	2244989.46	Картометрический метод	0.1	-
2304	469610.25	2244989.74	Картометрический метод	0.1	-
2305	469610.31	2244990.03	Картометрический метод	0.1	-
2306	469610.35	2244990.34	Картометрический метод	0.1	-
2307	469610.38	2244990.66	Картометрический метод	0.1	-
2308	469610.40	2244991.00	Картометрический метод	0.1	-
2309	469610.40	2244991.37	Картометрический метод	0.1	-
2310	469610.39	2244991.76	Картометрический метод	0.1	-
2311	469610.37	2244992.16	Картометрический метод	0.1	-
2312	469610.33	2244992.58	Картометрический метод	0.1	-
2313	469610.28	2244993.01	Картометрический метод	0.1	-

2. Сведения о характерных точках границ объекта

Обозначение характерных точек границ	Координаты, м		Метод определения координат характерной точки	Средняя квадратическая погрешность положения характерной точки (Mt), м	Описание обозначения точки на местности (при наличии)
	X	Y			
1	2	3	4	5	6
2314	469610.22	2244993.44	Картометрический метод	0.1	-
2315	469610.14	2244993.88	Картометрический метод	0.1	-
2316	469610.05	2244994.32	Картометрический метод	0.1	-
2317	469609.95	2244994.77	Картометрический метод	0.1	-
2318	469609.85	2244995.21	Картометрический метод	0.1	-
2319	469609.74	2244995.66	Картометрический метод	0.1	-
2320	469609.64	2244996.10	Картометрический метод	0.1	-
2321	469609.54	2244996.54	Картометрический метод	0.1	-
2322	469609.44	2244996.98	Картометрический метод	0.1	-
2323	469609.36	2244997.41	Картометрический метод	0.1	-
2324	469609.29	2244997.84	Картометрический метод	0.1	-
2325	469609.24	2244998.27	Картометрический метод	0.1	-
2326	469609.21	2244998.69	Картометрический метод	0.1	-
2327	469609.21	2244999.10	Картометрический метод	0.1	-
2328	469609.23	2244999.50	Картометрический метод	0.1	-
2329	469609.28	2244999.89	Картометрический метод	0.1	-
2330	469609.36	2245000.27	Картометрический метод	0.1	-
2331	469609.47	2245000.64	Картометрический метод	0.1	-
2332	469609.62	2245000.99	Картометрический метод	0.1	-
2333	469609.80	2245001.33	Картометрический метод	0.1	-
2334	469610.01	2245001.66	Картометрический метод	0.1	-
2335	469610.22	2245001.98	Картометрический метод	0.1	-
2336	469610.44	2245002.29	Картометрический метод	0.1	-
2337	469610.66	2245002.61	Картометрический метод	0.1	-
2338	469610.88	2245002.92	Картометрический метод	0.1	-

## 2. Сведения о характерных точках границ объекта

Обозначение характерных точек границ	Координаты, м		Метод определения координат характерной точки	Средняя квадратическая погрешность положения характерной точки (Mt), м	Описание обозначения точки на местности (при наличии)
	X	Y			
1	2	3	4	5	6
2339	469611.07	2245003.24	Картометрический метод	0.1	-
2340	469611.24	2245003.55	Картометрический метод	0.1	-
2341	469611.39	2245003.88	Картометрический метод	0.1	-
2342	469611.51	2245004.22	Картометрический метод	0.1	-
2343	469611.61	2245004.57	Картометрический метод	0.1	-
2344	469611.70	2245004.93	Картометрический метод	0.1	-
2345	469611.76	2245005.31	Картометрический метод	0.1	-
2346	469611.80	2245005.72	Картометрический метод	0.1	-
2347	469611.83	2245006.15	Картометрический метод	0.1	-
2348	469611.83	2245006.60	Картометрический метод	0.1	-
2349	469611.83	2245007.07	Картометрический метод	0.1	-
2350	469611.80	2245007.56	Картометрический метод	0.1	-
2351	469611.75	2245008.05	Картометрический метод	0.1	-
2352	469611.69	2245008.54	Картометрический метод	0.1	-
2353	469611.61	2245009.02	Картометрический метод	0.1	-
2354	469611.50	2245009.48	Картометрический метод	0.1	-
2355	469611.38	2245009.92	Картометрический метод	0.1	-
2356	469611.24	2245010.33	Картометрический метод	0.1	-
2357	469611.08	2245010.72	Картометрический метод	0.1	-
2358	469610.91	2245011.09	Картометрический метод	0.1	-
2359	469610.73	2245011.46	Картометрический метод	0.1	-
2360	469610.55	2245011.82	Картометрический метод	0.1	-
2361	469610.37	2245012.19	Картометрический метод	0.1	-
2362	469610.19	2245012.58	Картометрический метод	0.1	-
2363	469610.03	2245012.99	Картометрический метод	0.1	-



## 2. Сведения о характерных точках границ объекта

Обозначение характерных точек границ	Координаты, м		Метод определения координат характерной точки	Средняя квадратическая погрешность положения характерной точки (Mt), м	Описание обозначения точки на местности (при наличии)
	X	Y			
1	2	3	4	5	6
2364	469609.88	2245013.43	Картометрический метод	0.1	-
2365	469609.74	2245013.89	Картометрический метод	0.1	-
2366	469609.61	2245014.38	Картометрический метод	0.1	-
2367	469609.49	2245014.88	Картометрический метод	0.1	-
2368	469609.38	2245015.39	Картометрический метод	0.1	-
2369	469609.27	2245015.90	Картометрический метод	0.1	-
2370	469609.17	2245016.42	Картометрический метод	0.1	-
2371	469609.07	2245016.92	Картометрический метод	0.1	-
2372	469608.97	2245017.42	Картометрический метод	0.1	-
2373	469608.87	2245017.90	Картометрический метод	0.1	-
2374	469608.75	2245018.37	Картометрический метод	0.1	-
2375	469608.61	2245018.82	Картометрический метод	0.1	-
2376	469608.46	2245019.27	Картометрический метод	0.1	-
2377	469608.28	2245019.71	Картометрический метод	0.1	-
2378	469608.06	2245020.13	Картометрический метод	0.1	-
2379	469607.81	2245020.54	Картометрический метод	0.1	-
2380	469607.51	2245020.95	Картометрический метод	0.1	-
2381	469607.16	2245021.34	Картометрический метод	0.1	-
2382	469606.74	2245021.74	Картометрический метод	0.1	-
2383	469606.24	2245022.13	Картометрический метод	0.1	-
2384	469605.66	2245022.53	Картометрический метод	0.1	-
2385	469604.99	2245022.93	Картометрический метод	0.1	-
2386	469604.20	2245023.34	Картометрический метод	0.1	-
2387	469603.30	2245023.77	Картометрический метод	0.1	-
2388	469602.27	2245024.21	Картометрический метод	0.1	-

## 2. Сведения о характерных точках границ объекта

Обозначение характерных точек границ	Координаты, м		Метод определения координат характерной точки	Средняя квадратическая погрешность положения характерной точки (Mt), м	Описание обозначения точки на местности (при наличии)
	X	Y			
1	2	3	4	5	6
2389	469601.14	2245024.66	Картометрический метод	0.1	-
2390	469599.94	2245025.12	Картометрический метод	0.1	-
2391	469598.68	2245025.57	Картометрический метод	0.1	-
2392	469597.40	2245026.03	Картометрический метод	0.1	-
2393	469596.12	2245026.47	Картометрический метод	0.1	-
2394	469594.86	2245026.89	Картометрический метод	0.1	-
2395	469593.66	2245027.30	Картометрический метод	0.1	-
2396	469592.53	2245027.68	Картометрический метод	0.1	-
2397	469591.47	2245028.03	Картометрический метод	0.1	-
2398	469590.45	2245028.36	Картометрический метод	0.1	-
2399	469589.46	2245028.67	Картометрический метод	0.1	-
2400	469588.48	2245028.96	Картометрический метод	0.1	-
2401	469587.50	2245029.24	Картометрический метод	0.1	-
2402	469586.50	2245029.50	Картометрический метод	0.1	-
2403	469585.46	2245029.74	Картометрический метод	0.1	-
2404	469584.37	2245029.98	Картометрический метод	0.1	-
2405	469583.23	2245030.21	Картометрический метод	0.1	-
2406	469582.04	2245030.43	Картометрический метод	0.1	-
2407	469580.81	2245030.64	Картометрический метод	0.1	-
2408	469579.53	2245030.85	Картометрический метод	0.1	-
2409	469578.22	2245031.05	Картометрический метод	0.1	-
2410	469576.86	2245031.24	Картометрический метод	0.1	-
2411	469575.46	2245031.44	Картометрический метод	0.1	-
2412	469574.04	2245031.63	Картометрический метод	0.1	-
2413	469572.58	2245031.81	Картометрический метод	0.1	-

## 2. Сведения о характерных точках границ объекта

Обозначение характерных точек границ	Координаты, м		Метод определения координат характерной точки	Средняя квадратическая погрешность положения характерной точки (Mt), м	Описание обозначения точки на местности (при наличии)
	X	Y			
1	2	3	4	5	6
2414	469571.11	2245031.98	Картометрический метод	0.1	-
2415	469569.63	2245032.14	Картометрический метод	0.1	-
2416	469568.15	2245032.27	Картометрический метод	0.1	-
2417	469566.67	2245032.38	Картометрический метод	0.1	-
2418	469565.21	2245032.46	Картометрический метод	0.1	-
2419	469563.77	2245032.51	Картометрический метод	0.1	-
2420	469562.37	2245032.51	Картометрический метод	0.1	-
2421	469561.00	2245032.48	Картометрический метод	0.1	-
2422	469559.68	2245032.42	Картометрический метод	0.1	-
2423	469558.41	2245032.33	Картометрический метод	0.1	-
2424	469557.20	2245032.22	Картометрический метод	0.1	-
2425	469556.06	2245032.08	Картометрический метод	0.1	-
2426	469555.00	2245031.93	Картометрический метод	0.1	-
2427	469554.03	2245031.77	Картометрический метод	0.1	-
2428	469551.43	2245029.12	Картометрический метод	0.1	-
2429	469548.58	2245025.17	Картометрический метод	0.1	-
2430	469544.18	2245020.72	Картометрический метод	0.1	-
2431	469541.59	2245020.59	Картометрический метод	0.1	-
2432	469541.17	2245020.45	Картометрический метод	0.1	-
2433	469540.74	2245020.33	Картометрический метод	0.1	-
2434	469540.31	2245020.24	Картометрический метод	0.1	-
2435	469539.88	2245020.16	Картометрический метод	0.1	-
2436	469539.44	2245020.11	Картометрический метод	0.1	-
2437	469539.09	2245020.09	Картометрический метод	0.1	-
2438	469538.99	2245020.08	Картометрический метод	0.1	-

## 2. Сведения о характерных точках границ объекта

Обозначение характерных точек границ	Координаты, м		Метод определения координат характерной точки	Средняя квадратическая погрешность положения характерной точки (Mt), м	Описание обозначения точки на местности (при наличии)
	X	Y			
1	2	3	4	5	6
2439	469538.54	2245020.07	Картометрический метод	0.1	-
2440	469538.08	2245020.10	Картометрический метод	0.1	-
2441	469537.60	2245020.15	Картометрический метод	0.1	-
2442	469537.10	2245020.25	Картометрический метод	0.1	-
2443	469536.56	2245020.37	Картометрический метод	0.1	-
2444	469536.00	2245020.54	Картометрический метод	0.1	-
2445	469535.40	2245020.75	Картометрический метод	0.1	-
2446	469534.75	2245021.01	Картометрический метод	0.1	-
2447	469534.08	2245021.30	Картометрический метод	0.1	-
2448	469533.38	2245021.63	Картометрический метод	0.1	-
2449	469532.68	2245021.99	Картометрический метод	0.1	-
2450	469531.98	2245022.38	Картометрический метод	0.1	-
2451	469527.98	2245023.67	Картометрический метод	0.1	-
2452	469524.22	2245026.32	Картометрический метод	0.1	-
2453	469520.16	2245029.66	Картометрический метод	0.1	-
2454	469517.77	2245032.10	Картометрический метод	0.1	-
2455	469517.37	2245032.54	Картометрический метод	0.1	-
2456	469516.99	2245033.00	Картометрический метод	0.1	-
2457	469516.65	2245033.49	Картометрический метод	0.1	-
2458	469516.34	2245034.01	Картометрический метод	0.1	-
2459	469516.06	2245034.55	Картометрический метод	0.1	-
2460	469515.80	2245035.12	Картометрический метод	0.1	-
2461	469515.57	2245035.72	Картометрический метод	0.1	-
2462	469515.36	2245036.34	Картометрический метод	0.1	-
2463	469515.15	2245036.99	Картометрический метод	0.1	-

## 2. Сведения о характерных точках границ объекта

Обозначение характерных точек границ	Координаты, м		Метод определения координат характерной точки	Средняя квадратическая погрешность положения характерной точки (Mt), м	Описание обозначения точки на местности (при наличии)
	X	Y			
1	2	3	4	5	6
2464	469514.95	2245037.66	Картометрический метод	0.1	-
2465	469514.74	2245038.35	Картометрический метод	0.1	-
2466	469514.52	2245039.06	Картометрический метод	0.1	-
2467	469514.28	2245039.79	Картометрический метод	0.1	-
2468	469514.02	2245040.54	Картометрический метод	0.1	-
2469	469513.74	2245041.31	Картометрический метод	0.1	-
2470	469513.45	2245042.09	Картометрический метод	0.1	-
2471	469513.15	2245042.88	Картометрический метод	0.1	-
2472	469512.85	2245043.68	Картометрический метод	0.1	-
2473	469512.56	2245044.49	Картометрический метод	0.1	-
2474	469512.28	2245045.30	Картометрический метод	0.1	-
2475	469512.02	2245046.10	Картометрический метод	0.1	-
2476	469511.78	2245046.91	Картометрический метод	0.1	-
2477	469511.57	2245047.71	Картометрический метод	0.1	-
2478	469511.38	2245048.51	Картометрический метод	0.1	-
2479	469511.23	2245049.30	Картометрический метод	0.1	-
2480	469511.10	2245050.07	Картометрический метод	0.1	-
2481	469511.00	2245050.83	Картометрический метод	0.1	-
2482	469510.94	2245051.58	Картометрический метод	0.1	-
2483	469510.90	2245052.30	Картометрический метод	0.1	-
2484	469510.90	2245053.01	Картометрический метод	0.1	-
2485	469510.94	2245053.70	Картометрический метод	0.1	-
2486	469511.00	2245054.37	Картометрический метод	0.1	-
2487	469511.08	2245055.04	Картометрический метод	0.1	-
2488	469511.19	2245055.69	Картометрический метод	0.1	-

## 2. Сведения о характерных точках границ объекта

Обозначение характерных точек границ	Координаты, м		Метод определения координат характерной точки	Средняя квадратическая погрешность положения характерной точки (Mt), м	Описание обозначения точки на местности (при наличии)
	X	Y			
1	2	3	4	5	6
2489	469511.33	2245056.34	Картометрический метод	0.1	-
2490	469511.49	2245056.99	Картометрический метод	0.1	-
2491	469511.66	2245057.64	Картометрический метод	0.1	-
2492	469511.85	2245058.29	Картометрический метод	0.1	-
2493	469512.05	2245058.94	Картометрический метод	0.1	-
2494	469512.26	2245059.59	Картометрический метод	0.1	-
2495	469512.48	2245060.24	Картометрический метод	0.1	-
2496	469512.69	2245060.88	Картометрический метод	0.1	-
2497	469512.89	2245061.52	Картометрический метод	0.1	-
2498	469513.08	2245062.14	Картометрический метод	0.1	-
2499	469513.26	2245062.75	Картометрический метод	0.1	-
2500	469513.41	2245063.34	Картометрический метод	0.1	-
2501	469513.55	2245063.91	Картометрический метод	0.1	-
2502	469513.66	2245064.47	Картометрический метод	0.1	-
2503	469513.76	2245065.01	Картометрический метод	0.1	-
2504	469513.83	2245065.53	Картометрический метод	0.1	-
2505	469513.88	2245066.04	Картометрический метод	0.1	-
2506	469513.91	2245066.52	Картометрический метод	0.1	-
2507	469513.92	2245066.99	Картометрический метод	0.1	-
2508	469513.91	2245067.44	Картометрический метод	0.1	-
2509	469513.88	2245067.87	Картометрический метод	0.1	-
2510	469513.82	2245068.28	Картометрический метод	0.1	-
2511	469513.72	2245068.68	Картометрический метод	0.1	-
2512	469513.60	2245069.06	Картометрический метод	0.1	-
2513	469513.44	2245069.43	Картометрический метод	0.1	-

## 2. Сведения о характерных точках границ объекта

Обозначение характерных точек границ	Координаты, м		Метод определения координат характерной точки	Средняя квадратическая погрешность положения характерной точки (Mt), м	Описание обозначения точки на местности (при наличии)
	X	Y			
1	2	3	4	5	6
2514	469513.24	2245069.78	Картометрический метод	0.1	-
2515	469512.99	2245070.12	Картометрический метод	0.1	-
2516	469512.70	2245070.45	Картометрический метод	0.1	-
2517	469512.37	2245070.76	Картометрический метод	0.1	-
2518	469512.01	2245071.05	Картометрический метод	0.1	-
2519	469511.62	2245071.31	Картометрический метод	0.1	-
2520	469511.20	2245071.55	Картометрический метод	0.1	-
2521	469510.76	2245071.76	Картометрический метод	0.1	-
2522	469510.30	2245071.93	Картометрический метод	0.1	-
2523	469509.84	2245072.06	Картометрический метод	0.1	-
2524	469509.37	2245072.14	Картометрический метод	0.1	-
2525	469508.90	2245072.19	Картометрический метод	0.1	-
2526	469508.42	2245072.20	Картометрический метод	0.1	-
2527	469507.95	2245072.18	Картометрический метод	0.1	-
2528	469507.47	2245072.13	Картометрический метод	0.1	-
2529	469506.99	2245072.06	Картометрический метод	0.1	-
2530	469505.86	2245071.41	Картометрический метод	0.1	-
2531	469498.94	2245063.91	Картометрический метод	0.1	-
2532	469498.00	2245061.98	Картометрический метод	0.1	-
2533	469493.92	2245048.52	Картометрический метод	0.1	-
2534	469490.70	2245040.77	Картометрический метод	0.1	-
2535	469487.78	2245032.71	Картометрический метод	0.1	-
2536	469486.06	2245029.89	Картометрический метод	0.1	-
2537	469484.02	2245027.59	Картометрический метод	0.1	-
2538	469482.26	2245025.97	Картометрический метод	0.1	-

## 2. Сведения о характерных точках границ объекта

Обозначение характерных точек границ	Координаты, м		Метод определения координат характерной точки	Средняя квадратическая погрешность положения характерной точки (Mt), м	Описание обозначения точки на местности (при наличии)
	X	Y			
1	2	3	4	5	6
2539	469479.82	2245023.83	Картометрический метод	0.1	-
2540	469478.45	2245021.12	Картометрический метод	0.1	-
2541	469474.57	2245007.35	Картометрический метод	0.1	-
2542	469484.30	2244995.51	Картометрический метод	0.1	-
2543	469492.72	2244994.89	Картометрический метод	0.1	-
2544	469489.85	2244998.97	Картометрический метод	0.1	-
2545	469488.91	2245004.15	Картометрический метод	0.1	-
2546	469482.72	2245006.14	Картометрический метод	0.1	-
2547	469481.30	2245018.64	Картометрический метод	0.1	-
2548	469487.31	2245030.20	Картометрический метод	0.1	-
2549	469491.27	2245039.38	Картометрический метод	0.1	-
2550	469497.91	2245050.78	Картометрический метод	0.1	-
2551	469502.66	2245050.46	Картометрический метод	0.1	-
2552	469508.83	2245041.28	Картометрический метод	0.1	-
2553	469509.78	2245032.42	Картометрический метод	0.1	-
2554	469520.06	2245021.49	Картометрический метод	0.1	-
2555	469533.67	2245012.31	Картометрический метод	0.1	-
2556	469545.06	2245014.53	Картометрический метод	0.1	-
2557	469549.02	2245019.43	Картометрический метод	0.1	-
2558	469557.72	2245025.13	Картометрический метод	0.1	-
2559	469594.54	2245022.76	Картометрический метод	0.1	-
2560	469601.34	2245021.97	Картометрический метод	0.1	-
2561	469604.82	2245017.06	Картометрический метод	0.1	-
2562	469606.40	2245008.82	Картометрический метод	0.1	-
2563	469607.51	2244992.67	Картометрический метод	0.1	-



2. Сведения о характерных точках границ объекта

Обозначение характерных точек границ	Координаты, м		Метод определения координат характерной точки	Средняя квадратическая погрешность положения характерной точки (Mt), м	Описание обозначения точки на местности (при наличии)
	X	Y			
1	2	3	4	5	6
2564	469607.83	2244982.70	Картометрический метод	0.1	-
2565	469610.68	2244977.32	Картометрический метод	0.1	-
2566	469614.47	2244973.36	Картометрический метод	0.1	-
2274	469615.06	2244973.61	Картометрический метод	0.1	-
2567	469239.75	2244389.99	Картометрический метод	0.1	-
2568	469238.89	2244416.28	Картометрический метод	0.1	-
2569	469227.06	2244447.83	Картометрический метод	0.1	-
2570	469220.58	2244463.02	Картометрический метод	0.1	-
2571	469219.71	2244464.58	Картометрический метод	0.1	-
2572	469219.04	2244465.67	Картометрический метод	0.1	-
2573	469218.36	2244466.70	Картометрический метод	0.1	-
2574	469217.67	2244467.68	Картометрический метод	0.1	-
2575	469216.98	2244468.62	Картометрический метод	0.1	-
2576	469216.29	2244469.52	Картометрический метод	0.1	-
2577	469215.60	2244470.41	Картометрический метод	0.1	-
2578	469214.91	2244471.28	Картометрический метод	0.1	-
2579	469214.24	2244472.15	Картометрический метод	0.1	-
2580	469213.59	2244473.02	Картометрический метод	0.1	-
2581	469212.96	2244473.92	Картометрический метод	0.1	-
2582	469212.33	2244474.83	Картометрический метод	0.1	-
2583	469211.70	2244475.75	Картометрический метод	0.1	-
2584	469211.06	2244476.67	Картометрический метод	0.1	-
2585	469210.40	2244477.61	Картометрический метод	0.1	-
2586	469209.69	2244478.54	Картометрический метод	0.1	-
2587	469208.94	2244479.47	Картометрический метод	0.1	-

## 2. Сведения о характерных точках границ объекта

Обозначение характерных точек границ	Координаты, м		Метод определения координат характерной точки	Средняя квадратическая погрешность положения характерной точки (Mt), м	Описание обозначения точки на местности (при наличии)
	X	Y			
1	2	3	4	5	6
2588	469208.13	2244480.40	Картометрический метод	0.1	-
2589	469207.25	2244481.33	Картометрический метод	0.1	-
2590	469206.30	2244482.24	Картометрический метод	0.1	-
2591	469205.31	2244483.14	Картометрический метод	0.1	-
2592	469204.28	2244484.03	Картометрический метод	0.1	-
2593	469203.22	2244484.90	Картометрический метод	0.1	-
2594	469192.74	2244492.40	Картометрический метод	0.1	-
2595	469189.25	2244492.24	Картометрический метод	0.1	-
2596	469192.19	2244488.76	Картометрический метод	0.1	-
2597	469194.25	2244486.42	Картометрический метод	0.1	-
2598	469196.29	2244484.19	Картометрический метод	0.1	-
2599	469198.29	2244482.11	Картометрический метод	0.1	-
2600	469200.24	2244480.16	Картометрический метод	0.1	-
2601	469202.13	2244478.32	Картометрический метод	0.1	-
2602	469203.95	2244476.58	Картометрический метод	0.1	-
2603	469205.68	2244474.92	Картометрический метод	0.1	-
2604	469207.33	2244473.32	Картометрический метод	0.1	-
2605	469208.89	2244471.77	Картометрический метод	0.1	-
2606	469210.33	2244470.23	Картометрический метод	0.1	-
2607	469211.67	2244468.71	Картометрический метод	0.1	-
2608	469212.90	2244467.18	Картометрический метод	0.1	-
2609	469214.04	2244465.66	Картометрический метод	0.1	-
2610	469215.10	2244464.13	Картометрический метод	0.1	-
2611	469216.09	2244462.60	Картометрический метод	0.1	-
2612	469217.02	2244461.05	Картометрический метод	0.1	-

## 2. Сведения о характерных точках границ объекта

Обозначение характерных точек границ	Координаты, м		Метод определения координат характерной точки	Средняя квадратическая погрешность положения характерной точки (Mt), м	Описание обозначения точки на местности (при наличии)
	X	Y			
1	2	3	4	5	6
2613	469217.91	2244459.49	Картометрический метод	0.1	-
2614	469218.76	2244457.92	Картометрический метод	0.1	-
2615	469219.59	2244456.33	Картометрический метод	0.1	-
2616	469220.41	2244454.70	Картометрический метод	0.1	-
2617	469221.24	2244453.01	Картометрический метод	0.1	-
2618	469222.09	2244451.26	Картометрический метод	0.1	-
2619	469222.98	2244449.42	Картометрический метод	0.1	-
2620	469223.92	2244447.48	Картометрический метод	0.1	-
2621	469224.93	2244445.41	Картометрический метод	0.1	-
2622	469226.02	2244443.22	Картометрический метод	0.1	-
2623	469227.21	2244440.86	Картометрический метод	0.1	-
2624	469228.49	2244438.31	Картометрический метод	0.1	-
2625	469229.86	2244435.54	Картометрический метод	0.1	-
2626	469231.31	2244432.51	Картометрический метод	0.1	-
2627	469232.83	2244429.18	Картометрический метод	0.1	-
2628	469234.42	2244425.51	Картометрический метод	0.1	-
2629	469236.07	2244421.48	Картометрический метод	0.1	-
2630	469237.78	2244417.04	Картометрический метод	0.1	-
2631	469238.91	2244399.91	Картометрический метод	0.1	-
2632	469188.86	2244400.92	Картометрический метод	0.1	-
2633	468801.50	2244725.66	Картометрический метод	0.1	-
2634	468554.45	2244369.71	Картометрический метод	0.1	-
2635	468567.86	2244356.52	Картометрический метод	0.1	-
2636	468569.08	2244355.86	Картометрический метод	0.1	-
2637	468562.57	2244342.08	Картометрический метод	0.1	-

## 2. Сведения о характерных точках границ объекта

Обозначение характерных точек границ	Координаты, м		Метод определения координат характерной точки	Средняя квадратическая погрешность положения характерной точки (Mt), м	Описание обозначения точки на местности (при наличии)
	X	Y			
1	2	3	4	5	6
2638	468535.43	2244343.21	Картометрический метод	0.1	-
2639	468494.62	2244292.71	Картометрический метод	0.1	-
2640	468498.43	2244284.19	Картометрический метод	0.1	-
2641	468480.24	2244265.70	Картометрический метод	0.1	-
2642	468478.16	2244265.68	Картометрический метод	0.1	-
2643	468431.30	2244204.78	Картометрический метод	0.1	-
2644	468376.16	2244133.10	Картометрический метод	0.1	-
2645	468292.57	2243991.04	Картометрический метод	0.1	-
2646	468242.87	2243918.99	Картометрический метод	0.1	-
2647	468234.17	2243897.66	Картометрический метод	0.1	-
2648	468228.17	2243886.66	Картометрический метод	0.1	-
2649	468222.77	2243885.16	Картометрический метод	0.1	-
2650	468220.27	2243886.23	Картометрический метод	0.1	-
2651	468123.81	2243746.40	Картометрический метод	0.1	-
2652	468115.50	2243733.21	Картометрический метод	0.1	-
2653	468114.36	2243732.40	Картометрический метод	0.1	-
2654	468113.65	2243731.60	Картометрический метод	0.1	-
2655	468113.39	2243730.99	Картометрический метод	0.1	-
2656	468113.32	2243730.49	Картометрический метод	0.1	-
2657	468113.64	2243729.35	Картометрический метод	0.1	-
2658	468120.16	2243725.30	Картометрический метод	0.1	-
2659	468121.35	2243726.31	Картометрический метод	0.1	-
2660	468121.41	2243726.99	Картометрический метод	0.1	-
2661	468122.26	2243727.89	Картометрический метод	0.1	-
2662	468122.63	2243729.50	Картометрический метод	0.1	-

## 2. Сведения о характерных точках границ объекта

Обозначение характерных точек границ	Координаты, м		Метод определения координат характерной точки	Средняя квадратическая погрешность положения характерной точки (Mt), м	Описание обозначения точки на местности (при наличии)
	X	Y			
1	2	3	4	5	6
2663	468122.65	2243731.33	Картометрический метод	0.1	-
2664	468120.79	2243733.94	Картометрический метод	0.1	-
2665	468122.06	2243735.40	Картометрический метод	0.1	-
2666	468131.66	2243737.80	Картометрический метод	0.1	-
2667	468132.16	2243734.20	Картометрический метод	0.1	-
2668	468134.26	2243733.00	Картометрический метод	0.1	-
2669	468134.16	2243728.70	Картометрический метод	0.1	-
2670	468127.48	2243719.87	Картометрический метод	0.1	-
2671	468121.66	2243710.10	Картометрический метод	0.1	-
2672	468124.76	2243703.50	Картометрический метод	0.1	-
2673	468131.66	2243695.90	Картометрический метод	0.1	-
2674	468145.26	2243687.90	Картометрический метод	0.1	-
2675	468156.86	2243682.00	Картометрический метод	0.1	-
2676	468163.56	2243676.70	Картометрический метод	0.1	-
2677	468167.06	2243670.30	Картометрический метод	0.1	-
2678	468175.76	2243659.80	Картометрический метод	0.1	-
2679	468175.16	2243657.30	Картометрический метод	0.1	-
2680	468174.96	2243655.20	Картометрический метод	0.1	-
2681	468176.86	2243653.90	Картометрический метод	0.1	-
2682	468180.69	2243653.06	Картометрический метод	0.1	-
2683	468183.66	2243652.40	Картометрический метод	0.1	-
2684	468188.85	2243655.52	Картометрический метод	0.1	-
2685	468188.24	2243656.72	Картометрический метод	0.1	-
2686	468187.62	2243658.10	Картометрический метод	0.1	-
2687	468186.98	2243659.64	Картометрический метод	0.1	-

## 2. Сведения о характерных точках границ объекта

Обозначение характерных точек границ	Координаты, м		Метод определения координат характерной точки	Средняя квадратическая погрешность положения характерной точки (Mt), м	Описание обозначения точки на местности (при наличии)
	X	Y			
1	2	3	4	5	6
2688	468184.79	2243665.06	Картометрический метод	0.1	-
2689	468183.94	2243667.05	Картометрический метод	0.1	-
2690	468183.01	2243669.09	Картометрический метод	0.1	-
2691	468181.97	2243671.17	Картометрический метод	0.1	-
2692	468180.84	2243673.26	Картометрический метод	0.1	-
2693	468180.69	2243673.51	Картометрический метод	0.1	-
2694	468179.59	2243675.34	Картометрический метод	0.1	-
2695	468178.23	2243677.42	Картометрический метод	0.1	-
2696	468176.76	2243679.47	Картометрический метод	0.1	-
2697	468175.17	2243681.50	Картометрический метод	0.1	-
2698	468173.45	2243683.47	Картометрический метод	0.1	-
2699	468171.62	2243685.39	Картометрический метод	0.1	-
2700	468169.66	2243687.25	Картометрический метод	0.1	-
2701	468167.58	2243689.03	Картометрический метод	0.1	-
2702	468165.42	2243690.74	Картометрический метод	0.1	-
2703	468163.23	2243692.37	Картометрический метод	0.1	-
2704	468156.88	2243696.88	Картометрический метод	0.1	-
2705	468155.00	2243698.25	Картометрический метод	0.1	-
2706	468153.32	2243699.57	Картометрический метод	0.1	-
2707	468151.86	2243700.83	Картометрический метод	0.1	-
2708	468150.63	2243702.05	Картометрический метод	0.1	-
2709	468149.62	2243703.23	Картометрический метод	0.1	-
2710	468148.81	2243704.40	Картометрический метод	0.1	-
2711	468148.20	2243705.55	Картометрический метод	0.1	-
2712	468147.71	2243706.93	Картометрический метод	0.1	-

## 2. Сведения о характерных точках границ объекта

Обозначение характерных точек границ	Координаты, м		Метод определения координат характерной точки	Средняя квадратическая погрешность положения характерной точки (Mt), м	Описание обозначения точки на местности (при наличии)
	X	Y			
1	2	3	4	5	6
2713	468147.49	2243707.87	Картометрический метод	0.1	-
2714	468147.38	2243709.06	Картометрический метод	0.1	-
2715	468147.41	2243710.28	Картометрический метод	0.1	-
2716	468147.59	2243711.53	Картометрический метод	0.1	-
2717	468147.92	2243712.82	Картометрический метод	0.1	-
2718	468148.40	2243714.12	Картометрический метод	0.1	-
2719	468149.04	2243715.44	Картометрический метод	0.1	-
2720	468149.84	2243716.78	Картометрический метод	0.1	-
2721	468150.81	2243718.12	Картометрический метод	0.1	-
2722	468151.95	2243719.47	Картометрический метод	0.1	-
2723	468153.26	2243720.82	Картометрический метод	0.1	-
2724	468154.72	2243722.17	Картометрический метод	0.1	-
2725	468156.30	2243723.51	Картометрический метод	0.1	-
2726	468157.97	2243724.85	Картометрический метод	0.1	-
2727	468159.72	2243726.18	Картометрический метод	0.1	-
2728	468161.52	2243727.50	Картометрический метод	0.1	-
2729	468162.46	2243728.17	Картометрический метод	0.1	-
2730	468164.06	2243731.51	Картометрический метод	0.1	-
2731	468165.06	2243736.25	Картометрический метод	0.1	-
2732	468161.75	2243743.82	Картометрический метод	0.1	-
2733	468160.45	2243744.76	Картометрический метод	0.1	-
2734	468159.86	2243747.60	Картометрический метод	0.1	-
2735	468161.76	2243748.59	Картометрический метод	0.1	-
2736	468162.39	2243749.50	Картометрический метод	0.1	-
2737	468317.88	2243974.89	Картометрический метод	0.1	-

## 2. Сведения о характерных точках границ объекта

Обозначение характерных точек границ	Координаты, м		Метод определения координат характерной точки	Средняя квадратическая погрешность положения характерной точки (Mt), м	Описание обозначения точки на местности (при наличии)
	X	Y			
1	2	3	4	5	6
2738	468401.32	2244116.71	Картометрический метод	0.1	-
2739	468487.97	2244231.50	Картометрический метод	0.1	-
2740	468550.22	2244313.96	Картометрический метод	0.1	-
2741	468558.64	2244320.93	Картометрический метод	0.1	-
2742	468571.41	2244328.99	Картометрический метод	0.1	-
2743	468587.36	2244351.02	Картометрический метод	0.1	-
2744	468583.08	2244363.51	Картометрический метод	0.1	-
2745	468807.05	2244682.08	Картометрический метод	0.1	-
2746	469177.69	2244371.14	Картометрический метод	0.1	-
2747	469234.61	2244369.99	Картометрический метод	0.1	-
2748	469233.43	2244363.35	Картометрический метод	0.1	-
2749	469228.15	2244346.43	Картометрический метод	0.1	-
2750	469226.50	2244339.39	Картометрический метод	0.1	-
2751	469225.48	2244331.39	Картометрический метод	0.1	-
2752	469230.72	2244344.51	Картометрический метод	0.1	-
2753	469231.28	2244347.92	Картометрический метод	0.1	-
2567	469239.75	2244389.99	Картометрический метод	0.1	-
2754	469218.98	2244385.32	Картометрический метод	0.1	-
2755	469216.98	2244385.30	Картометрический метод	0.1	-
2756	469216.98	2244387.27	Картометрический метод	0.1	-
2757	469218.98	2244387.30	Картометрический метод	0.1	-
2754	469218.98	2244385.32	Картометрический метод	0.1	-
2758	469218.96	2244383.13	Картометрический метод	0.1	-
2759	469216.96	2244383.11	Картометрический метод	0.1	-
2760	469216.96	2244385.11	Картометрический метод	0.1	-



## 2. Сведения о характерных точках границ объекта

Обозначение характерных точек границ	Координаты, м		Метод определения координат характерной точки	Средняя квадратическая погрешность положения характерной точки (Mt), м	Описание обозначения точки на местности (при наличии)
	X	Y			
1	2	3	4	5	6
2761	469218.96	2244385.11	Картометрический метод	0.1	-
2758	469218.96	2244383.13	Картометрический метод	0.1	-
2762	469169.74	2244398.85	Картометрический метод	0.1	-
2763	469167.74	2244398.83	Картометрический метод	0.1	-
2764	469167.74	2244400.83	Картометрический метод	0.1	-
2765	469169.74	2244400.83	Картометрический метод	0.1	-
2762	469169.74	2244398.85	Картометрический метод	0.1	-
2766	469168.88	2244396.68	Картометрический метод	0.1	-
2767	469166.88	2244396.66	Картометрический метод	0.1	-
2768	469166.88	2244398.66	Картометрический метод	0.1	-
2769	469168.88	2244398.66	Картометрический метод	0.1	-
2766	469168.88	2244396.68	Картометрический метод	0.1	-
2770	469139.14	2244424.56	Картометрический метод	0.1	-
2771	469137.14	2244424.54	Картометрический метод	0.1	-
2772	469137.14	2244426.54	Картометрический метод	0.1	-
2773	469139.14	2244426.54	Картометрический метод	0.1	-
2770	469139.14	2244424.56	Картометрический метод	0.1	-
2774	469138.29	2244422.39	Картометрический метод	0.1	-
2775	469136.29	2244422.37	Картометрический метод	0.1	-
2776	469136.29	2244424.37	Картометрический метод	0.1	-
2777	469138.29	2244424.37	Картометрический метод	0.1	-
2774	469138.29	2244422.39	Картометрический метод	0.1	-
2778	468207.17	2243827.41	Картометрический метод	0.1	-
2779	468205.17	2243827.39	Картометрический метод	0.1	-
2780	468205.15	2243828.57	Картометрический метод	0.1	-

## 2. Сведения о характерных точках границ объекта

Обозначение характерных точек границ	Координаты, м		Метод определения координат характерной точки	Средняя квадратическая погрешность положения характерной точки (Mt), м	Описание обозначения точки на местности (при наличии)
	X	Y			
1	2	3	4	5	6
2781	468203.22	2243828.57	Картометрический метод	0.1	-
2782	468203.22	2243830.57	Картометрический метод	0.1	-
2783	468205.22	2243830.57	Картометрический метод	0.1	-
2784	468205.22	2243829.41	Картометрический метод	0.1	-
2785	468207.17	2243829.39	Картометрический метод	0.1	-
2778	468207.17	2243827.41	Картометрический метод	0.1	-
2786	468113.77	2243719.73	Картометрический метод	0.1	-
2787	468112.46	2243719.71	Картометрический метод	0.1	-
2788	468111.03	2243719.77	Картометрический метод	0.1	-
2789	468109.53	2243719.86	Картометрический метод	0.1	-
2790	468108.01	2243719.94	Картометрический метод	0.1	-
2791	468106.53	2243719.97	Картометрический метод	0.1	-
2792	468105.15	2243719.91	Картометрический метод	0.1	-
2793	468103.92	2243719.71	Картометрический метод	0.1	-
2794	468102.90	2243719.34	Картометрический метод	0.1	-
2795	468101.86	2243718.70	Картометрический метод	0.1	-
2796	468100.94	2243717.95	Картометрический метод	0.1	-
2797	468100.12	2243717.14	Картометрический метод	0.1	-
2798	468099.40	2243716.28	Картометрический метод	0.1	-
2799	468098.78	2243715.41	Картометрический метод	0.1	-
2800	468098.24	2243714.55	Картометрический метод	0.1	-
2801	468097.78	2243713.73	Картометрический метод	0.1	-
2802	468097.40	2243712.99	Картометрический метод	0.1	-
2803	468097.08	2243712.35	Картометрический метод	0.1	-
2804	468096.77	2243711.57	Картометрический метод	0.1	-

## 2. Сведения о характерных точках границ объекта

Обозначение характерных точек границ	Координаты, м		Метод определения координат характерной точки	Средняя квадратическая погрешность положения характерной точки (Mt), м	Описание обозначения точки на местности (при наличии)
	X	Y			
1	2	3	4	5	6
2805	468096.54	2243710.75	Картометрический метод	0.1	-
2806	468096.38	2243709.94	Картометрический метод	0.1	-
2807	468096.27	2243709.07	Картометрический метод	0.1	-
2808	468071.32	2243699.82	Картометрический метод	0.1	-
2809	468036.55	2243652.66	Картометрический метод	0.1	-
2810	468033.15	2243627.53	Картометрический метод	0.1	-
2811	468024.48	2243605.40	Картометрический метод	0.1	-
2812	468008.16	2243563.81	Картометрический метод	0.1	-
2813	467961.01	2243591.69	Картометрический метод	0.1	-
2814	467957.68	2243655.96	Картометрический метод	0.1	-
2815	467963.92	2243710.68	Картометрический метод	0.1	-
2816	467950.87	2243720.92	Картометрический метод	0.1	-
2817	467940.92	2243702.17	Картометрический метод	0.1	-
2818	467942.78	2243701.82	Картометрический метод	0.1	-
2819	467937.62	2243656.58	Картометрический метод	0.1	-
2820	467941.58	2243579.94	Картометрический метод	0.1	-
2821	467996.76	2243547.27	Картометрический метод	0.1	-
2822	467950.41	2243480.07	Картометрический метод	0.1	-
2823	467930.37	2243451.03	Картометрический метод	0.1	-
2824	467888.59	2243367.00	Картометрический метод	0.1	-
2825	467864.35	2243354.22	Картометрический метод	0.1	-
2826	467843.36	2243324.35	Картометрический метод	0.1	-
2827	467816.61	2243286.28	Картометрический метод	0.1	-
2828	467746.15	2243327.42	Картометрический метод	0.1	-
2829	467693.22	2243358.33	Картометрический метод	0.1	-

2. Сведения о характерных точках границ объекта

Обозначение характерных точек границ	Координаты, м		Метод определения координат характерной точки	Средняя квадратическая погрешность положения характерной точки (Mt), м	Описание обозначения точки на местности (при наличии)
	X	Y			
1	2	3	4	5	6
2830	467603.11	2243410.95	Картометрический метод	0.1	-
2831	467389.35	2243506.54	Картометрический метод	0.1	-
2832	467178.10	2243614.79	Картометрический метод	0.1	-
2833	467162.64	2243638.17	Картометрический метод	0.1	-
2834	466605.26	2243899.95	Картометрический метод	0.1	-
2835	466396.61	2243786.68	Картометрический метод	0.1	-
2836	466347.92	2243809.27	Картометрический метод	0.1	-
2837	466304.70	2243716.05	Картометрический метод	0.1	-
2838	466342.76	2243698.39	Картометрический метод	0.1	-
2839	466342.33	2243118.32	Картометрический метод	0.1	-
2840	466334.67	2243115.83	Картометрический метод	0.1	-
2841	466334.42	2243096.65	Картометрический метод	0.1	-
2842	466342.32	2243100.06	Картометрический метод	0.1	-
2843	466342.07	2242766.98	Картометрический метод	0.1	-
2844	465972.31	2242756.91	Картометрический метод	0.1	-
2845	465969.81	2242742.74	Картометрический метод	0.1	-
2846	465841.34	2242747.24	Картометрический метод	0.1	-
2847	465805.52	2242742.12	Картометрический метод	0.1	-
2848	465799.29	2242765.68	Картометрический метод	0.1	-
2849	465695.26	2242766.06	Картометрический метод	0.1	-
2850	465675.63	2242765.55	Картометрический метод	0.1	-
2851	465676.24	2242743.00	Картометрический метод	0.1	-
2852	465694.48	2242743.06	Картометрический метод	0.1	-
2853	465781.55	2242742.75	Картометрический метод	0.1	-
2854	465788.64	2242716.01	Картометрический метод	0.1	-

## 2. Сведения о характерных точках границ объекта

Обозначение характерных точек границ	Координаты, м		Метод определения координат характерной точки	Средняя квадратическая погрешность положения характерной точки (Mt), м	Описание обозначения точки на местности (при наличии)
	X	Y			
1	2	3	4	5	6
2855	465840.50	2242723.25	Картометрический метод	0.1	-
2856	465861.58	2242722.51	Картометрический метод	0.1	-
2857	465863.16	2242728.72	Картометрический метод	0.1	-
2858	465886.43	2242725.29	Картометрический метод	0.1	-
2859	465886.25	2242721.65	Картометрический метод	0.1	-
2860	465988.96	2242718.96	Картометрический метод	0.1	-
2861	465991.72	2242734.43	Картометрический метод	0.1	-
2862	466365.02	2242744.58	Картометрический метод	0.1	-
2863	466367.12	2243687.61	Картометрический метод	0.1	-
2864	466389.61	2243677.28	Картометрический метод	0.1	-
2865	466429.43	2243763.66	Картометрический метод	0.1	-
2866	466489.67	2243794.87	Картометрический метод	0.1	-
2867	466605.58	2243868.20	Картометрический метод	0.1	-
2868	467141.04	2243619.29	Картометрический метод	0.1	-
2869	467156.91	2243593.59	Картометрический метод	0.1	-
2870	467337.03	2243502.41	Картометрический метод	0.1	-
2871	467226.01	2243203.40	Картометрический метод	0.1	-
2872	467244.77	2243196.45	Картометрический метод	0.1	-
2873	467355.97	2243496.46	Картометрический метод	0.1	-
2874	467366.70	2243491.48	Картометрический метод	0.1	-
2875	467592.59	2243390.46	Картометрический метод	0.1	-
2876	467681.22	2243338.70	Картометрический метод	0.1	-
2877	467743.50	2243302.34	Картометрический метод	0.1	-
2878	467823.27	2243255.75	Картометрический метод	0.1	-
2879	467850.62	2243294.67	Картометрический метод	0.1	-

## 2. Сведения о характерных точках границ объекта

Обозначение характерных точек границ	Координаты, м		Метод определения координат характерной точки	Средняя квадратическая погрешность положения характерной точки (Mt), м	Описание обозначения точки на местности (при наличии)
	X	Y			
1	2	3	4	5	6
2880	467862.69	2243296.66	Картометрический метод	0.1	-
2881	467861.21	2243309.75	Картометрический метод	0.1	-
2882	467879.98	2243336.46	Картометрический метод	0.1	-
2883	467905.93	2243350.06	Картометрический метод	0.1	-
2884	467928.32	2243395.17	Картометрический метод	0.1	-
2885	467919.96	2243399.15	Картометрический метод	0.1	-
2886	467941.82	2243422.36	Картометрический метод	0.1	-
2887	467950.24	2243439.32	Картометрический метод	0.1	-
2888	467970.03	2243468.01	Картометрический метод	0.1	-
2889	467991.60	2243456.02	Картометрический метод	0.1	-
2890	468038.54	2243609.75	Картометрический метод	0.1	-
2891	468059.76	2243598.09	Картометрический метод	0.1	-
2892	468063.84	2243596.86	Картометрический метод	0.1	-
2893	468059.96	2243602.80	Картометрический метод	0.1	-
2894	468055.96	2243605.60	Картометрический метод	0.1	-
2895	468049.96	2243606.40	Картометрический метод	0.1	-
2896	468045.96	2243611.80	Картометрический метод	0.1	-
2897	468043.96	2243619.60	Картометрический метод	0.1	-
2898	468043.56	2243631.20	Картометрический метод	0.1	-
2899	468049.56	2243642.00	Картометрический метод	0.1	-
2900	468054.36	2243651.80	Картометрический метод	0.1	-
2901	468056.36	2243656.80	Картометрический метод	0.1	-
2902	468055.12	2243662.08	Картометрический метод	0.1	-
2903	468071.24	2243677.82	Картометрический метод	0.1	-
2904	468075.19	2243683.53	Картометрический метод	0.1	-

## 2. Сведения о характерных точках границ объекта

Обозначение характерных точек границ	Координаты, м		Метод определения координат характерной точки	Средняя квадратическая погрешность положения характерной точки (Mt), м	Описание обозначения точки на местности (при наличии)
	X	Y			
1	2	3	4	5	6
2905	468083.28	2243693.36	Картометрический метод	0.1	-
2906	468085.44	2243695.62	Картометрический метод	0.1	-
2907	468086.92	2243696.48	Картометрический метод	0.1	-
2908	468089.50	2243697.34	Картометрический метод	0.1	-
2786	468113.77	2243719.73	Картометрический метод	0.1	-
2909	467898.70	2243356.05	Картометрический метод	0.1	-
2910	467896.73	2243356.01	Картометрический метод	0.1	-
2911	467896.70	2243357.59	Картометрический метод	0.1	-
2912	467895.04	2243357.59	Картометрический метод	0.1	-
2913	467895.04	2243359.59	Картометрический метод	0.1	-
2914	467897.01	2243359.59	Картометрический метод	0.1	-
2915	467897.04	2243358.01	Картометрический метод	0.1	-
2916	467898.70	2243358.01	Картометрический метод	0.1	-
2909	467898.70	2243356.05	Картометрический метод	0.1	-
2917	467821.15	2243268.52	Картометрический метод	0.1	-
2918	467819.15	2243268.52	Картометрический метод	0.1	-
2919	467819.15	2243270.52	Картометрический метод	0.1	-
2920	467821.15	2243270.52	Картометрический метод	0.1	-
2917	467821.15	2243268.52	Картометрический метод	0.1	-
2921	467820.47	2243271.39	Картометрический метод	0.1	-
2922	467818.47	2243271.39	Картометрический метод	0.1	-
2923	467818.47	2243273.39	Картометрический метод	0.1	-
2924	467820.47	2243273.39	Картометрический метод	0.1	-
2921	467820.47	2243271.39	Картометрический метод	0.1	-
2925	467769.34	2243298.86	Картометрический метод	0.1	-

## 2. Сведения о характерных точках границ объекта

Обозначение характерных точек границ	Координаты, м		Метод определения координат характерной точки	Средняя квадратическая погрешность положения характерной точки (Mt), м	Описание обозначения точки на местности (при наличии)
	X	Y			
1	2	3	4	5	6
2926	467767.34	2243298.84	Картометрический метод	0.1	-
2927	467767.34	2243300.84	Картометрический метод	0.1	-
2928	467769.34	2243300.84	Картометрический метод	0.1	-
2925	467769.34	2243298.86	Картометрический метод	0.1	-
2929	467768.66	2243301.73	Картометрический метод	0.1	-
2930	467766.66	2243301.71	Картометрический метод	0.1	-
2931	467766.66	2243303.71	Картометрический метод	0.1	-
2932	467768.66	2243303.71	Картометрический метод	0.1	-
2929	467768.66	2243301.73	Картометрический метод	0.1	-
2933	467342.11	2243467.64	Картометрический метод	0.1	-
2934	467341.05	2243465.53	Картометрический метод	0.1	-
2935	467338.95	2243466.59	Картометрический метод	0.1	-
2936	467340.01	2243468.69	Картометрический метод	0.1	-
2933	467342.11	2243467.64	Картометрический метод	0.1	-
2937	467265.51	2243557.04	Картометрический метод	0.1	-
2938	467264.46	2243557.04	Картометрический метод	0.1	-
2939	467264.46	2243555.04	Картометрический метод	0.1	-
2940	467262.46	2243555.04	Картометрический метод	0.1	-
2941	467262.46	2243557.04	Картометрический метод	0.1	-
2942	467263.51	2243557.04	Картометрический метод	0.1	-
2943	467263.51	2243559.04	Картометрический метод	0.1	-
2944	467265.51	2243559.04	Картометрический метод	0.1	-
2937	467265.51	2243557.04	Картометрический метод	0.1	-
2945	467243.20	2243568.42	Картометрический метод	0.1	-
2946	467242.15	2243568.42	Картометрический метод	0.1	-



## 2. Сведения о характерных точках границ объекта

Обозначение характерных точек границ	Координаты, м		Метод определения координат характерной точки	Средняя квадратическая погрешность положения характерной точки (Mt), м	Описание обозначения точки на местности (при наличии)
	X	Y			
1	2	3	4	5	6
2947	467242.15	2243566.42	Картометрический метод	0.1	-
2948	467240.15	2243566.42	Картометрический метод	0.1	-
2949	467240.15	2243568.42	Картометрический метод	0.1	-
2950	467241.20	2243568.42	Картометрический метод	0.1	-
2951	467241.20	2243570.42	Картометрический метод	0.1	-
2952	467243.20	2243570.42	Картометрический метод	0.1	-
2945	467243.20	2243568.42	Картометрический метод	0.1	-
2953	466570.41	2243873.36	Картометрический метод	0.1	-
2954	466568.41	2243873.36	Картометрический метод	0.1	-
2955	466568.41	2243875.16	Картометрический метод	0.1	-
2956	466567.10	2243875.16	Картометрический метод	0.1	-
2957	466567.10	2243877.16	Картометрический метод	0.1	-
2958	466569.10	2243877.16	Картометрический метод	0.1	-
2959	466569.10	2243875.36	Картометрический метод	0.1	-
2960	466570.41	2243875.36	Картометрический метод	0.1	-
2953	466570.41	2243873.36	Картометрический метод	0.1	-
2961	466454.70	2243794.75	Картометрический метод	0.1	-
2962	466452.70	2243794.75	Картометрический метод	0.1	-
2963	466452.70	2243796.71	Картометрический метод	0.1	-
2964	466451.45	2243796.71	Картометрический метод	0.1	-
2965	466451.45	2243798.71	Картометрический метод	0.1	-
2966	466453.45	2243798.71	Картометрический метод	0.1	-
2967	466453.45	2243796.75	Картометрический метод	0.1	-
2968	466454.70	2243796.75	Картометрический метод	0.1	-
2961	466454.70	2243794.75	Картометрический метод	0.1	-

## 2. Сведения о характерных точках границ объекта

Обозначение характерных точек границ	Координаты, м		Метод определения координат характерной точки	Средняя квадратическая погрешность положения характерной точки (Mt), м	Описание обозначения точки на местности (при наличии)
	X	Y			
1	2	3	4	5	6
2969	466360.63	2243379.85	Картометрический метод	0.1	-
2970	466356.60	2243379.80	Картометрический метод	0.1	-
2971	466356.60	2243381.80	Картометрический метод	0.1	-
2972	466360.63	2243381.83	Картометрический метод	0.1	-
2969	466360.63	2243379.85	Картометрический метод	0.1	-
2973	466360.59	2243276.83	Картометрический метод	0.1	-
2974	466358.50	2243276.78	Картометрический метод	0.1	-
2975	466356.62	2243276.78	Картометрический метод	0.1	-
2976	466356.62	2243278.78	Картометрический метод	0.1	-
2977	466358.46	2243278.78	Картометрический метод	0.1	-
2978	466360.59	2243278.81	Картометрический метод	0.1	-
2973	466360.59	2243276.83	Картометрический метод	0.1	-
2979	466360.49	2243319.80	Картометрический метод	0.1	-
2980	466356.48	2243319.75	Картометрический метод	0.1	-
2981	466356.48	2243321.75	Картометрический метод	0.1	-
2982	466360.48	2243321.78	Картометрический метод	0.1	-
2979	466360.49	2243319.80	Картометрический метод	0.1	-
2983	465696.45	2242752.38	Картометрический метод	0.1	-
2984	465694.45	2242752.36	Картометрический метод	0.1	-
2985	465694.45	2242756.37	Картометрический метод	0.1	-
2986	465696.45	2242756.37	Картометрический метод	0.1	-
2983	465696.45	2242752.38	Картометрический метод	0.1	-
2987	468185.06	2243604.40	Картометрический метод	0.1	-
2988	468181.76	2243612.60	Картометрический метод	0.1	-
2989	468175.70	2243622.07	Картометрический метод	0.1	-

## 2. Сведения о характерных точках границ объекта

Обозначение характерных точек границ	Координаты, м		Метод определения координат характерной точки	Средняя квадратическая погрешность положения характерной точки (Mt), м	Описание обозначения точки на местности (при наличии)
	X	Y			
1	2	3	4	5	6
2990	468176.83	2243616.43	Картометрический метод	0.1	-
2991	468176.72	2243611.52	Картометрический метод	0.1	-
2992	468175.51	2243607.66	Картометрический метод	0.1	-
2993	468173.12	2243605.15	Картометрический метод	0.1	-
2994	468170.53	2243604.15	Картометрический метод	0.1	-
2995	468167.25	2243603.89	Картометрический метод	0.1	-
2996	468163.48	2243604.32	Картометрический метод	0.1	-
2997	468159.51	2243605.39	Картометрический метод	0.1	-
2998	468155.58	2243607.01	Картометрический метод	0.1	-
2999	468151.61	2243608.96	Картометрический метод	0.1	-
3000	468147.47	2243610.95	Картометрический метод	0.1	-
3001	468144.56	2243612.14	Картометрический метод	0.1	-
3002	468141.54	2243613.12	Картометрический метод	0.1	-
3003	468138.40	2243613.76	Картометрический метод	0.1	-
3004	468135.15	2243613.97	Картометрический метод	0.1	-
3005	468131.84	2243613.81	Картометрический метод	0.1	-
3006	468128.57	2243613.49	Картометрический метод	0.1	-
3007	468125.41	2243613.26	Картометрический метод	0.1	-
3008	468122.47	2243613.34	Картометрический метод	0.1	-
3009	468119.75	2243613.78	Картометрический метод	0.1	-
3010	468117.15	2243614.52	Картометрический метод	0.1	-
3011	468111.95	2243616.53	Картометрический метод	0.1	-
3012	468106.50	2243618.68	Картометрический метод	0.1	-
3013	468102.43	2243620.00	Картометрический метод	0.1	-
3014	468099.81	2243620.63	Картометрический метод	0.1	-

## 2. Сведения о характерных точках границ объекта

Обозначение характерных точек границ	Координаты, м		Метод определения координат характерной точки	Средняя квадратическая погрешность положения характерной точки (Mt), м	Описание обозначения точки на местности (при наличии)
	X	Y			
1	2	3	4	5	6
3015	468097.33	2243621.05	Картометрический метод	0.1	-
3016	468095.03	2243621.33	Картометрический метод	0.1	-
3017	468092.97	2243621.50	Картометрический метод	0.1	-
3018	468091.18	2243621.61	Картометрический метод	0.1	-
3019	468088.96	2243621.85	Картометрический метод	0.1	-
3020	468087.22	2243622.45	Картометрический метод	0.1	-
3021	468085.87	2243623.65	Картометрический метод	0.1	-
3022	468084.93	2243625.41	Картометрический метод	0.1	-
3023	468084.44	2243627.65	Картометрический метод	0.1	-
3024	468084.50	2243630.24	Картометрический метод	0.1	-
3025	468085.29	2243633.02	Картометрический метод	0.1	-
3026	468086.98	2243635.84	Картометрический метод	0.1	-
3027	468089.45	2243638.84	Картометрический метод	0.1	-
3028	468092.36	2243642.36	Картометрический метод	0.1	-
3029	468095.44	2243646.61	Картометрический метод	0.1	-
3030	468098.60	2243651.36	Картометрический метод	0.1	-
3031	468101.79	2243656.28	Картометрический метод	0.1	-
3032	468105.18	2243660.98	Картометрический метод	0.1	-
3033	468109.23	2243664.97	Картометрический метод	0.1	-
3034	468114.41	2243667.80	Картометрический метод	0.1	-
3035	468120.64	2243669.32	Картометрический метод	0.1	-
3036	468127.55	2243669.54	Картометрический метод	0.1	-
3037	468134.67	2243668.57	Картометрический метод	0.1	-
3038	468141.24	2243666.71	Картометрический метод	0.1	-
3039	468146.45	2243664.34	Картометрический метод	0.1	-

## 2. Сведения о характерных точках границ объекта

Обозначение характерных точек границ	Координаты, м		Метод определения координат характерной точки	Средняя квадратическая погрешность положения характерной точки (Mt), м	Описание обозначения точки на местности (при наличии)
	X	Y			
1	2	3	4	5	6
3040	468140.96	2243670.20	Картометрический метод	0.1	-
3041	468135.96	2243674.20	Картометрический метод	0.1	-
3042	468130.96	2243676.00	Картометрический метод	0.1	-
3043	468118.56	2243678.20	Картометрический метод	0.1	-
3044	468103.16	2243677.20	Картометрический метод	0.1	-
3045	468071.36	2243648.40	Картометрический метод	0.1	-
3046	468067.36	2243632.40	Картометрический метод	0.1	-
3047	468067.96	2243619.40	Картометрический метод	0.1	-
3048	468072.56	2243612.20	Картометрический метод	0.1	-
3049	468078.36	2243605.60	Картометрический метод	0.1	-
3050	468093.16	2243599.40	Картометрический метод	0.1	-
3051	468118.96	2243593.00	Картометрический метод	0.1	-
3052	468139.05	2243587.90	Картометрический метод	0.1	-
3053	468140.33	2243587.88	Картометрический метод	0.1	-
3054	468141.67	2243587.83	Картометрический метод	0.1	-
3055	468143.08	2243587.74	Картометрический метод	0.1	-
3056	468144.55	2243587.64	Картометрический метод	0.1	-
3057	468146.10	2243587.50	Картометрический метод	0.1	-
3058	468147.70	2243587.34	Картометрический метод	0.1	-
3059	468149.35	2243587.15	Картометрический метод	0.1	-
3060	468151.04	2243586.94	Картометрический метод	0.1	-
3061	468152.77	2243586.69	Картометрический метод	0.1	-
3062	468154.53	2243586.41	Картометрический метод	0.1	-
3063	468156.30	2243586.10	Картометрический метод	0.1	-
3064	468158.09	2243585.76	Картометрический метод	0.1	-

## 2. Сведения о характерных точках границ объекта

Обозначение характерных точек границ	Координаты, м		Метод определения координат характерной точки	Средняя квадратическая погрешность положения характерной точки (Mt), м	Описание обозначения точки на местности (при наличии)
	X	Y			
1	2	3	4	5	6
3065	468159.89	2243585.41	Картометрический метод	0.1	-
3066	468161.69	2243585.04	Картометрический метод	0.1	-
3067	468162.80	2243584.82	Картометрический метод	0.1	-
3068	468176.75	2243587.66	Картометрический метод	0.1	-
3069	468183.46	2243597.80	Картометрический метод	0.1	-
2987	468185.06	2243604.40	Картометрический метод	0.1	-
3070	468106.53	2243431.50	Картометрический метод	0.1	-
3071	468094.52	2243429.12	Картометрический метод	0.1	-
3072	468076.30	2243419.26	Картометрический метод	0.1	-
3073	468081.77	2243417.13	Картометрический метод	0.1	-
3070	468106.53	2243431.50	Картометрический метод	0.1	-
3074	468185.04	2243428.74	Картометрический метод	0.1	-
3075	468181.82	2243436.53	Картометрический метод	0.1	-
3076	468146.22	2243464.18	Картометрический метод	0.1	-
3077	468122.37	2243438.36	Картометрический метод	0.1	-
3078	468114.87	2243433.40	Картометрический метод	0.1	-
3079	468158.19	2243401.19	Картометрический метод	0.1	-
3080	468149.26	2243376.26	Картометрический метод	0.1	-
3081	468146.91	2243343.39	Картометрический метод	0.1	-
3082	468146.81	2243325.87	Картометрический метод	0.1	-
3083	468181.65	2243315.66	Картометрический метод	0.1	-
3084	468184.71	2243359.32	Картометрический метод	0.1	-
3074	468185.04	2243428.74	Картометрический метод	0.1	-
3085	468245.03	2243581.69	Картометрический метод	0.1	-
3086	468238.22	2243581.42	Картометрический метод	0.1	-

## 2. Сведения о характерных точках границ объекта

Обозначение характерных точек границ	Координаты, м		Метод определения координат характерной точки	Средняя квадратическая погрешность положения характерной точки (Mt), м	Описание обозначения точки на местности (при наличии)
	X	Y			
1	2	3	4	5	6
3087	468231.89	2243578.73	Картометрический метод	0.1	-
3088	468222.09	2243574.35	Картометрический метод	0.1	-
3089	468217.55	2243572.19	Картометрический метод	0.1	-
3090	468213.41	2243570.51	Картометрический метод	0.1	-
3091	468203.46	2243568.06	Картометрический метод	0.1	-
3092	468191.61	2243565.91	Картометрический метод	0.1	-
3093	468181.16	2243565.71	Картометрический метод	0.1	-
3094	468174.06	2243562.16	Картометрический метод	0.1	-
3095	468162.76	2243553.01	Картометрический метод	0.1	-
3096	468147.46	2243536.91	Картометрический метод	0.1	-
3097	468137.42	2243521.63	Картометрический метод	0.1	-
3098	468137.02	2243519.96	Картометрический метод	0.1	-
3099	468136.37	2243517.32	Картометрический метод	0.1	-
3100	468135.44	2243514.54	Картометрический метод	0.1	-
3101	468135.32	2243508.26	Картометрический метод	0.1	-
3102	468135.60	2243505.92	Картометрический метод	0.1	-
3103	468140.90	2243501.04	Картометрический метод	0.1	-
3104	468146.94	2243498.56	Картометрический метод	0.1	-
3105	468152.25	2243498.31	Картометрический метод	0.1	-
3106	468157.50	2243502.54	Картометрический метод	0.1	-
3107	468164.45	2243507.44	Картометрический метод	0.1	-
3108	468167.55	2243506.14	Картометрический метод	0.1	-
3109	468166.92	2243498.72	Картометрический метод	0.1	-
3110	468165.13	2243489.25	Картометрический метод	0.1	-
3111	468167.74	2243493.40	Картометрический метод	0.1	-

## 2. Сведения о характерных точках границ объекта

Обозначение характерных точек границ	Координаты, м		Метод определения координат характерной точки	Средняя квадратическая погрешность положения характерной точки (Mt), м	Описание обозначения точки на местности (при наличии)
	X	Y			
1	2	3	4	5	6
3112	468170.01	2243497.33	Картометрический метод	0.1	-
3113	468171.97	2243501.08	Картометрический метод	0.1	-
3114	468173.71	2243504.69	Картометрический метод	0.1	-
3115	468179.40	2243517.55	Картометрический метод	0.1	-
3116	468179.84	2243518.53	Картометрический метод	0.1	-
3117	468181.53	2243522.07	Картометрический метод	0.1	-
3118	468183.40	2243525.71	Картометрический метод	0.1	-
3119	468185.43	2243529.40	Картометрический метод	0.1	-
3120	468187.57	2243533.08	Картометрический метод	0.1	-
3121	468189.76	2243536.68	Картометрический метод	0.1	-
3122	468191.95	2243540.15	Картометрический метод	0.1	-
3123	468194.10	2243543.42	Картометрический метод	0.1	-
3124	468196.16	2243546.42	Картометрический метод	0.1	-
3125	468198.06	2243549.10	Картометрический метод	0.1	-
3126	468200.43	2243552.21	Картометрический метод	0.1	-
3127	468201.35	2243553.37	Картометрический метод	0.1	-
3128	468202.79	2243555.06	Картометрический метод	0.1	-
3129	468204.14	2243556.54	Картометрический метод	0.1	-
3130	468205.44	2243557.87	Картометрический метод	0.1	-
3131	468206.72	2243559.10	Картометрический метод	0.1	-
3132	468212.10	2243563.86	Картометрический метод	0.1	-
3133	468212.40	2243564.12	Картометрический метод	0.1	-
3134	468214.05	2243565.50	Картометрический метод	0.1	-
3135	468215.81	2243566.90	Картометрический метод	0.1	-
3136	468217.69	2243568.30	Картометрический метод	0.1	-



## 2. Сведения о характерных точках границ объекта

Обозначение характерных точек границ	Координаты, м		Метод определения координат характерной точки	Средняя квадратическая погрешность положения характерной точки (Mt), м	Описание обозначения точки на местности (при наличии)
	X	Y			
1	2	3	4	5	6
3137	468219.68	2243569.67	Картометрический метод	0.1	-
3138	468221.79	2243570.99	Картометрический метод	0.1	-
3139	468224.02	2243572.25	Картометрический метод	0.1	-
3140	468226.37	2243573.42	Картометрический метод	0.1	-
3141	468228.82	2243574.53	Картометрический метод	0.1	-
3142	468238.67	2243578.58	Картометрический метод	0.1	-
3143	468240.95	2243579.58	Картометрический метод	0.1	-
3144	468243.08	2243580.61	Картометрический метод	0.1	-
3085	468245.03	2243581.69	Картометрический метод	0.1	-
3145	468291.61	2243719.76	Картометрический метод	0.1	-
3146	468290.94	2243721.08	Картометрический метод	0.1	-
3147	468289.78	2243721.62	Картометрический метод	0.1	-
3148	468281.16	2243716.10	Картометрический метод	0.1	-
3149	468273.61	2243723.85	Картометрический метод	0.1	-
3150	468272.74	2243721.64	Картометрический метод	0.1	-
3151	468271.77	2243719.42	Картометрический метод	0.1	-
3152	468270.72	2243717.22	Картометрический метод	0.1	-
3153	468269.59	2243715.05	Картометрический метод	0.1	-
3154	468268.41	2243712.94	Картометрический метод	0.1	-
3155	468267.19	2243710.90	Картометрический метод	0.1	-
3156	468265.94	2243708.95	Картометрический метод	0.1	-
3157	468264.68	2243707.11	Картометрический метод	0.1	-
3158	468263.41	2243705.40	Картометрический метод	0.1	-
3159	468262.13	2243703.80	Картометрический метод	0.1	-
3160	468260.83	2243702.33	Картометрический метод	0.1	-

## 2. Сведения о характерных точках границ объекта

Обозначение характерных точек границ	Координаты, м		Метод определения координат характерной точки	Средняя квадратическая погрешность положения характерной точки (Mt), м	Описание обозначения точки на местности (при наличии)
	X	Y			
1	2	3	4	5	6
3161	468259.50	2243700.96	Картометрический метод	0.1	-
3162	468258.13	2243699.70	Картометрический метод	0.1	-
3163	468256.71	2243698.54	Картометрический метод	0.1	-
3164	468255.23	2243697.47	Картометрический метод	0.1	-
3165	468253.67	2243696.48	Картометрический метод	0.1	-
3166	468252.04	2243695.58	Картометрический метод	0.1	-
3167	468250.32	2243694.76	Картометрический метод	0.1	-
3168	468248.52	2243694.00	Картометрический метод	0.1	-
3169	468246.63	2243693.30	Картометрический метод	0.1	-
3170	468244.65	2243692.66	Картометрический метод	0.1	-
3171	468242.58	2243692.06	Картометрический метод	0.1	-
3172	468240.42	2243691.50	Картометрический метод	0.1	-
3173	468238.17	2243690.97	Картометрический метод	0.1	-
3174	468235.83	2243690.47	Картометрический метод	0.1	-
3175	468226.24	2243688.60	Картометрический метод	0.1	-
3176	468223.97	2243688.13	Картометрический метод	0.1	-
3177	468221.81	2243687.64	Картометрический метод	0.1	-
3178	468219.81	2243687.14	Картометрический метод	0.1	-
3179	468217.99	2243686.62	Картометрический метод	0.1	-
3180	468216.35	2243686.05	Картометрический метод	0.1	-
3181	468214.86	2243685.43	Картометрический метод	0.1	-
3182	468213.50	2243684.74	Картометрический метод	0.1	-
3183	468212.25	2243683.96	Картометрический метод	0.1	-
3184	468211.10	2243683.09	Картометрический метод	0.1	-
3185	468210.02	2243682.10	Картометрический метод	0.1	-

## 2. Сведения о характерных точках границ объекта

Обозначение характерных точек границ	Координаты, м		Метод определения координат характерной точки	Средняя квадратическая погрешность положения характерной точки (Mt), м	Описание обозначения точки на местности (при наличии)
	X	Y			
1	2	3	4	5	6
3186	468209.00	2243680.98	Картометрический метод	0.1	-
3187	468208.01	2243679.73	Картометрический метод	0.1	-
3188	468207.07	2243678.34	Картометрический метод	0.1	-
3189	468206.15	2243676.85	Картометрический метод	0.1	-
3190	468205.28	2243675.26	Картометрический метод	0.1	-
3191	468204.44	2243673.58	Картометрический метод	0.1	-
3192	468203.63	2243671.84	Картометрический метод	0.1	-
3193	468202.87	2243670.05	Картометрический метод	0.1	-
3194	468202.13	2243668.22	Картометрический метод	0.1	-
3195	468201.43	2243666.38	Картометрический метод	0.1	-
3196	468198.92	2243659.34	Картометрический метод	0.1	-
3197	468213.26	2243667.80	Картометрический метод	0.1	-
3198	468224.46	2243675.00	Картометрический метод	0.1	-
3199	468232.16	2243682.70	Картометрический метод	0.1	-
3200	468238.76	2243687.80	Картометрический метод	0.1	-
3201	468243.06	2243688.72	Картометрический метод	0.1	-
3202	468248.56	2243689.07	Картометрический метод	0.1	-
3203	468249.97	2243687.93	Картометрический метод	0.1	-
3204	468250.31	2243685.32	Картометрический метод	0.1	-
3205	468249.91	2243682.42	Картометрический метод	0.1	-
3206	468249.07	2243680.29	Картометрический метод	0.1	-
3207	468241.72	2243673.62	Картометрический метод	0.1	-
3208	468234.11	2243673.19	Картометрический метод	0.1	-
3209	468231.96	2243672.19	Картометрический метод	0.1	-
3210	468229.14	2243670.72	Картометрический метод	0.1	-

## 2. Сведения о характерных точках границ объекта

Обозначение характерных точек границ	Координаты, м		Метод определения координат характерной точки	Средняя квадратическая погрешность положения характерной точки (Mt), м	Описание обозначения точки на местности (при наличии)
	X	Y			
1	2	3	4	5	6
3211	468226.56	2243668.84	Картометрический метод	0.1	-
3212	468224.38	2243666.36	Картометрический метод	0.1	-
3213	468221.55	2243661.95	Картометрический метод	0.1	-
3214	468217.00	2243657.24	Картометрический метод	0.1	-
3215	468214.40	2243655.68	Картометрический метод	0.1	-
3216	468212.04	2243654.88	Картометрический метод	0.1	-
3217	468206.76	2243651.70	Картометрический метод	0.1	-
3218	468199.49	2243644.97	Картометрический метод	0.1	-
3219	468195.06	2243644.20	Картометрический метод	0.1	-
3220	468191.30	2243642.94	Картометрический метод	0.1	-
3221	468184.77	2243638.00	Картометрический метод	0.1	-
3222	468181.56	2243634.75	Картометрический метод	0.1	-
3223	468181.82	2243632.91	Картометрический метод	0.1	-
3224	468185.32	2243632.53	Картометрический метод	0.1	-
3225	468190.96	2243635.10	Картометрический метод	0.1	-
3226	468194.20	2243637.32	Картометрический метод	0.1	-
3227	468199.69	2243639.99	Картометрический метод	0.1	-
3228	468204.30	2243642.43	Картометрический метод	0.1	-
3229	468206.07	2243643.29	Картометрический метод	0.1	-
3230	468210.16	2243643.85	Картометрический метод	0.1	-
3231	468213.11	2243644.23	Картометрический метод	0.1	-
3232	468214.28	2243643.95	Картометрический метод	0.1	-
3233	468222.14	2243645.01	Картометрический метод	0.1	-
3234	468224.16	2243645.27	Картометрический метод	0.1	-
3235	468227.61	2243644.63	Картометрический метод	0.1	-

## 2. Сведения о характерных точках границ объекта

Обозначение характерных точек границ	Координаты, м		Метод определения координат характерной точки	Средняя квадратическая погрешность положения характерной точки (Mt), м	Описание обозначения точки на местности (при наличии)
	X	Y			
1	2	3	4	5	6
3236	468229.02	2243644.19	Картометрический метод	0.1	-
3237	468230.80	2243643.16	Картометрический метод	0.1	-
3238	468233.98	2243641.17	Картометрический метод	0.1	-
3239	468236.05	2243638.78	Картометрический метод	0.1	-
3240	468235.89	2243637.61	Картометрический метод	0.1	-
3241	468233.83	2243636.52	Картометрический метод	0.1	-
3242	468227.23	2243638.50	Картометрический метод	0.1	-
3243	468223.87	2243640.68	Картометрический метод	0.1	-
3244	468221.07	2243640.70	Картометрический метод	0.1	-
3245	468218.53	2243639.74	Картометрический метод	0.1	-
3246	468217.29	2243637.64	Картометрический метод	0.1	-
3247	468215.16	2243636.61	Картометрический метод	0.1	-
3248	468212.83	2243638.66	Картометрический метод	0.1	-
3249	468210.09	2243639.66	Картометрический метод	0.1	-
3250	468208.15	2243639.78	Картометрический метод	0.1	-
3251	468206.51	2243638.20	Картометрический метод	0.1	-
3252	468202.25	2243633.86	Картометрический метод	0.1	-
3253	468197.94	2243626.91	Картометрический метод	0.1	-
3254	468191.87	2243619.36	Картометрический метод	0.1	-
3255	468191.87	2243615.47	Картометрический метод	0.1	-
3256	468192.63	2243613.65	Картометрический метод	0.1	-
3257	468198.43	2243606.23	Картометрический метод	0.1	-
3258	468203.77	2243602.19	Картометрический метод	0.1	-
3259	468209.46	2243599.41	Картометрический метод	0.1	-
3260	468218.10	2243600.16	Картометрический метод	0.1	-

## 2. Сведения о характерных точках границ объекта

Обозначение характерных точек границ	Координаты, м		Метод определения координат характерной точки	Средняя квадратическая погрешность положения характерной точки (Mt), м	Описание обозначения точки на местности (при наличии)
	X	Y			
1	2	3	4	5	6
3261	468225.60	2243602.50	Картометрический метод	0.1	-
3262	468227.00	2243604.11	Картометрический метод	0.1	-
3263	468228.42	2243605.99	Картометрический метод	0.1	-
3264	468229.85	2243607.96	Картометрический метод	0.1	-
3265	468231.29	2243609.98	Картометрический метод	0.1	-
3266	468232.70	2243612.01	Картометрический метод	0.1	-
3267	468234.07	2243614.01	Картометрический метод	0.1	-
3268	468235.37	2243615.96	Картометрический метод	0.1	-
3269	468237.73	2243622.90	Картометрический метод	0.1	-
3270	468240.66	2243626.09	Картометрический метод	0.1	-
3271	468244.08	2243630.04	Картометрический метод	0.1	-
3272	468245.16	2243631.91	Картометрический метод	0.1	-
3273	468246.27	2243633.85	Картометрический метод	0.1	-
3274	468247.42	2243635.88	Картометрический метод	0.1	-
3275	468248.61	2243637.99	Картометрический метод	0.1	-
3276	468249.84	2243640.19	Картометрический метод	0.1	-
3277	468250.94	2243642.18	Картометрический метод	0.1	-
3278	468253.87	2243649.21	Картометрический метод	0.1	-
3279	468258.19	2243655.28	Картометрический метод	0.1	-
3280	468259.70	2243657.94	Картометрический метод	0.1	-
3281	468261.21	2243660.53	Картометрический метод	0.1	-
3282	468262.72	2243663.03	Картометрический метод	0.1	-
3283	468264.21	2243665.38	Картометрический метод	0.1	-
3284	468265.66	2243667.55	Картометрический метод	0.1	-
3285	468267.73	2243675.11	Картометрический метод	0.1	-

## 2. Сведения о характерных точках границ объекта

Обозначение характерных точек границ	Координаты, м		Метод определения координат характерной точки	Средняя квадратическая погрешность положения характерной точки (Mt), м	Описание обозначения точки на местности (при наличии)
	X	Y			
1	2	3	4	5	6
3286	468273.94	2243682.04	Картометрический метод	0.1	-
3287	468282.50	2243693.48	Картометрический метод	0.1	-
3288	468283.46	2243694.88	Картометрический метод	0.1	-
3289	468285.38	2243697.88	Картометрический метод	0.1	-
3290	468286.96	2243700.26	Картометрический метод	0.1	-
3291	468287.92	2243702.28	Картометрический метод	0.1	-
3292	468290.48	2243707.29	Картометрический метод	0.1	-
3293	468290.85	2243709.97	Картометрический метод	0.1	-
3294	468291.09	2243712.18	Картометрический метод	0.1	-
3295	468291.29	2243714.40	Картометрический метод	0.1	-
3296	468291.45	2243716.60	Картометрический метод	0.1	-
3297	468291.57	2243718.77	Картометрический метод	0.1	-
3145	468291.61	2243719.76	Картометрический метод	0.1	-
3298	468284.02	2243618.57	Картометрический метод	0.1	-
3299	468279.22	2243616.72	Картометрический метод	0.1	-
3300	468273.12	2243615.22	Картометрический метод	0.1	-
3301	468268.52	2243610.22	Картометрический метод	0.1	-
3302	468266.47	2243601.57	Картометрический метод	0.1	-
3303	468278.37	2243613.67	Картометрический метод	0.1	-
3304	468280.59	2243615.85	Картометрический метод	0.1	-
3298	468284.02	2243618.57	Картометрический метод	0.1	-
3305	468331.55	2243698.59	Картометрический метод	0.1	-
3306	468331.36	2243701.28	Картометрический метод	0.1	-
3307	468330.49	2243709.13	Картометрический метод	0.1	-
3308	468329.81	2243716.71	Картометрический метод	0.1	-

## 2. Сведения о характерных точках границ объекта

Обозначение характерных точек границ	Координаты, м		Метод определения координат характерной точки	Средняя квадратическая погрешность положения характерной точки (Mt), м	Описание обозначения точки на местности (при наличии)
	X	Y			
1	2	3	4	5	6
3309	468329.34	2243723.73	Картометрический метод	0.1	-
3310	468329.16	2243728.67	Картометрический метод	0.1	-
3311	468329.16	2243730.71	Картометрический метод	0.1	-
3312	468327.72	2243726.62	Картометрический метод	0.1	-
3313	468324.12	2243719.32	Картометрический метод	0.1	-
3314	468322.52	2243709.92	Картометрический метод	0.1	-
3315	468318.06	2243700.66	Картометрический метод	0.1	-
3316	468317.74	2243697.59	Картометрический метод	0.1	-
3317	468318.26	2243691.24	Картометрический метод	0.1	-
3318	468323.21	2243688.31	Картометрический метод	0.1	-
3319	468324.32	2243684.32	Картометрический метод	0.1	-
3320	468324.03	2243678.71	Картометрический метод	0.1	-
3321	468326.23	2243682.18	Картометрический метод	0.1	-
3322	468328.46	2243686.04	Картометрический метод	0.1	-
3323	468330.56	2243690.81	Картометрический метод	0.1	-
3324	468331.44	2243694.78	Картометрический метод	0.1	-
3305	468331.55	2243698.59	Картометрический метод	0.1	-
3325	468645.46	2243802.24	Картометрический метод	0.1	-
3326	468644.74	2243806.93	Картометрический метод	0.1	-
3327	468642.92	2243810.84	Картометрический метод	0.1	-
3328	468640.23	2243814.22	Картометрический метод	0.1	-
3329	468638.18	2243816.52	Картометрический метод	0.1	-
3330	468637.12	2243817.76	Картометрический метод	0.1	-
3331	468633.96	2243821.98	Картометрический метод	0.1	-
3332	468631.02	2243826.60	Картометрический метод	0.1	-



## 2. Сведения о характерных точках границ объекта

Обозначение характерных точек границ	Координаты, м		Метод определения координат характерной точки	Средняя квадратическая погрешность положения характерной точки (Mt), м	Описание обозначения точки на местности (при наличии)
	X	Y			
1	2	3	4	5	6
3333	468628.48	2243831.12	Картометрический метод	0.1	-
3334	468627.75	2243832.54	Картометрический метод	0.1	-
3335	468626.41	2243835.28	Картометрический метод	0.1	-
3336	468624.04	2243840.33	Картометрический метод	0.1	-
3337	468622.27	2243843.82	Картометрический метод	0.1	-
3338	468621.62	2243844.91	Картометрический метод	0.1	-
3339	468619.31	2243847.90	Картометрический метод	0.1	-
3340	468616.20	2243850.41	Картометрический метод	0.1	-
3341	468612.02	2243852.74	Картометрический метод	0.1	-
3342	468599.72	2243858.82	Картометрический метод	0.1	-
3343	468597.28	2243859.98	Картометрический метод	0.1	-
3344	468594.81	2243861.09	Картометрический метод	0.1	-
3345	468592.35	2243862.13	Картометрический метод	0.1	-
3346	468589.94	2243863.05	Картометрический метод	0.1	-
3347	468587.61	2243863.81	Картометрический метод	0.1	-
3348	468585.39	2243864.40	Картометрический метод	0.1	-
3349	468583.29	2243864.82	Картометрический метод	0.1	-
3350	468581.27	2243865.09	Картометрический метод	0.1	-
3351	468579.35	2243865.23	Картометрический метод	0.1	-
3352	468577.50	2243865.27	Картометрический метод	0.1	-
3353	468573.98	2243865.12	Картометрический метод	0.1	-
3354	468570.63	2243864.79	Картометрический метод	0.1	-
3355	468567.42	2243864.39	Картометрический метод	0.1	-
3356	468564.40	2243863.93	Картометрический метод	0.1	-
3357	468561.60	2243863.43	Картометрический метод	0.1	-

## 2. Сведения о характерных точках границ объекта

Обозначение характерных точек границ	Координаты, м		Метод определения координат характерной точки	Средняя квадратическая погрешность положения характерной точки (Mt), м	Описание обозначения точки на местности (при наличии)
	X	Y			
1	2	3	4	5	6
3358	468559.07	2243862.90	Картометрический метод	0.1	-
3359	468554.59	2243861.87	Картометрический метод	0.1	-
3360	468551.36	2243861.26	Картометрический метод	0.1	-
3361	468547.98	2243860.94	Картометрический метод	0.1	-
3362	468544.70	2243861.08	Картометрический метод	0.1	-
3363	468541.90	2243861.88	Картометрический метод	0.1	-
3364	468539.80	2243863.38	Картометрический метод	0.1	-
3365	468538.39	2243865.40	Картометрический метод	0.1	-
3366	468537.64	2243867.78	Картометрический метод	0.1	-
3367	468537.51	2243870.37	Картометрический метод	0.1	-
3368	468537.96	2243873.09	Картометрический метод	0.1	-
3369	468539.38	2243876.91	Картометрический метод	0.1	-
3370	468542.03	2243882.66	Картометрический метод	0.1	-
3371	468542.61	2243884.01	Картометрический метод	0.1	-
3372	468542.66	2243884.14	Картометрический метод	0.1	-
3373	468543.19	2243885.41	Картометрический метод	0.1	-
3374	468543.74	2243886.85	Картометрический метод	0.1	-
3375	468544.26	2243888.33	Картометрический метод	0.1	-
3376	468544.72	2243889.82	Картометрический метод	0.1	-
3377	468545.11	2243891.33	Картометрический метод	0.1	-
3378	468545.42	2243892.82	Картометрический метод	0.1	-
3379	468545.65	2243894.31	Картометрический метод	0.1	-
3380	468545.79	2243895.78	Картометрический метод	0.1	-
3381	468545.88	2243897.23	Картометрический метод	0.1	-
3382	468546.01	2243901.46	Картометрический метод	0.1	-

## 2. Сведения о характерных точках границ объекта

Обозначение характерных точек границ	Координаты, м		Метод определения координат характерной точки	Средняя квадратическая погрешность положения характерной точки (Mt), м	Описание обозначения точки на местности (при наличии)
	X	Y			
1	2	3	4	5	6
3383	468546.07	2243902.82	Картометрический метод	0.1	-
3384	468546.19	2243904.16	Картометрический метод	0.1	-
3385	468546.36	2243905.48	Картометрический метод	0.1	-
3386	468546.60	2243906.78	Картометрический метод	0.1	-
3387	468546.89	2243908.05	Картометрический метод	0.1	-
3388	468547.22	2243909.32	Картометрический метод	0.1	-
3389	468547.60	2243910.57	Картометрический метод	0.1	-
3390	468548.01	2243911.82	Картометрический метод	0.1	-
3391	468548.45	2243913.06	Картометрический метод	0.1	-
3392	468548.91	2243914.30	Картометрический метод	0.1	-
3393	468551.37	2243920.67	Картометрический метод	0.1	-
3394	468552.36	2243923.34	Картометрический метод	0.1	-
3395	468552.83	2243924.72	Картометрический метод	0.1	-
3396	468553.30	2243926.12	Картометрический метод	0.1	-
3397	468553.74	2243927.57	Картометрический метод	0.1	-
3398	468554.17	2243929.06	Картометрический метод	0.1	-
3399	468554.57	2243930.61	Картометрический метод	0.1	-
3400	468554.95	2243932.22	Картометрический метод	0.1	-
3401	468555.31	2243933.91	Картометрический метод	0.1	-
3402	468555.64	2243935.67	Картометрический метод	0.1	-
3403	468555.94	2243937.53	Картометрический метод	0.1	-
3404	468556.21	2243939.47	Картометрический метод	0.1	-
3405	468556.75	2243943.57	Картометрический метод	0.1	-
3406	468557.04	2243945.67	Картометрический метод	0.1	-
3407	468557.39	2243947.78	Картометрический метод	0.1	-

## 2. Сведения о характерных точках границ объекта

Обозначение характерных точек границ	Координаты, м		Метод определения координат характерной точки	Средняя квадратическая погрешность положения характерной точки (Mt), м	Описание обозначения точки на местности (при наличии)
	X	Y			
1	2	3	4	5	6
3408	468557.79	2243949.88	Картометрический метод	0.1	-
3409	468558.29	2243951.94	Картометрический метод	0.1	-
3410	468558.88	2243953.94	Картометрический метод	0.1	-
3411	468559.59	2243955.86	Картометрический метод	0.1	-
3412	468560.41	2243957.71	Картометрический метод	0.1	-
3413	468561.31	2243959.50	Картометрический метод	0.1	-
3414	468562.28	2243961.24	Картометрический метод	0.1	-
3415	468563.30	2243962.94	Картометрический метод	0.1	-
3416	468564.34	2243964.61	Картометрический метод	0.1	-
3417	468566.45	2243967.89	Картометрический метод	0.1	-
3418	468569.49	2243972.73	Картометрический метод	0.1	-
3419	468570.49	2243974.27	Картометрический метод	0.1	-
3420	468571.48	2243975.74	Картометрический метод	0.1	-
3421	468572.48	2243977.13	Картометрический метод	0.1	-
3422	468573.49	2243978.43	Картометрический метод	0.1	-
3423	468574.52	2243979.62	Картометрический метод	0.1	-
3424	468575.57	2243980.68	Картометрический метод	0.1	-
3425	468576.64	2243981.63	Картометрический метод	0.1	-
3426	468577.72	2243982.49	Картометрический метод	0.1	-
3427	468578.81	2243983.28	Картометрический метод	0.1	-
3428	468579.89	2243984.00	Картометрический метод	0.1	-
3429	468583.02	2243985.99	Картометрический метод	0.1	-
3430	468584.00	2243986.66	Картометрический метод	0.1	-
3431	468584.94	2243987.34	Картометрический метод	0.1	-
3432	468585.85	2243988.05	Картометрический метод	0.1	-

## 2. Сведения о характерных точках границ объекта

Обозначение характерных точек границ	Координаты, м		Метод определения координат характерной точки	Средняя квадратическая погрешность положения характерной точки (Mt), м	Описание обозначения точки на местности (при наличии)
	X	Y			
1	2	3	4	5	6
3433	468586.70	2243988.80	Картометрический метод	0.1	-
3434	468587.51	2243989.61	Картометрический метод	0.1	-
3435	468588.27	2243990.47	Картометрический метод	0.1	-
3436	468588.97	2243991.41	Картометрический метод	0.1	-
3437	468589.61	2243992.43	Картометрический метод	0.1	-
3438	468590.19	2243993.54	Картометрический метод	0.1	-
3439	468590.71	2243994.73	Картометрический метод	0.1	-
3440	468591.18	2243996.00	Картометрический метод	0.1	-
3441	468591.58	2243997.35	Картометрический метод	0.1	-
3442	468591.92	2243998.76	Картометрический метод	0.1	-
3443	468592.21	2244000.23	Картометрический метод	0.1	-
3444	468592.44	2244001.76	Картометрический метод	0.1	-
3445	468592.61	2244003.33	Картометрический метод	0.1	-
3446	468592.72	2244004.94	Картометрический метод	0.1	-
3447	468592.79	2244006.59	Картометрический метод	0.1	-
3448	468592.83	2244008.24	Картометрический метод	0.1	-
3449	468592.83	2244009.90	Картометрический метод	0.1	-
3450	468592.77	2244016.31	Картометрический метод	0.1	-
3451	468592.78	2244017.79	Картометрический метод	0.1	-
3452	468592.82	2244019.22	Картометрический метод	0.1	-
3453	468592.88	2244020.61	Картометрический метод	0.1	-
3454	468592.99	2244021.96	Картометрический метод	0.1	-
3455	468593.13	2244023.28	Картометрический метод	0.1	-
3456	468593.32	2244024.58	Картометрический метод	0.1	-
3457	468593.56	2244025.87	Картометрический метод	0.1	-

## 2. Сведения о характерных точках границ объекта

Обозначение характерных точек границ	Координаты, м		Метод определения координат характерной точки	Средняя квадратическая погрешность положения характерной точки (Mt), м	Описание обозначения точки на местности (при наличии)
	X	Y			
1	2	3	4	5	6
3458	468593.86	2244027.16	Картометрический метод	0.1	-
3459	468594.22	2244028.44	Картометрический метод	0.1	-
3460	468594.63	2244029.73	Картометрический метод	0.1	-
3461	468595.10	2244031.01	Картометрический метод	0.1	-
3462	468595.62	2244032.27	Картометрический метод	0.1	-
3463	468596.18	2244033.51	Картометрический метод	0.1	-
3464	468596.79	2244034.72	Картометрический метод	0.1	-
3465	468597.43	2244035.89	Картометрический метод	0.1	-
3466	468598.11	2244037.02	Картометрический метод	0.1	-
3467	468598.82	2244038.10	Картометрический метод	0.1	-
3468	468599.54	2244039.13	Картометрический метод	0.1	-
3469	468601.61	2244041.97	Картометрический метод	0.1	-
3470	468602.21	2244042.84	Картометрический метод	0.1	-
3471	468602.74	2244043.68	Картометрический метод	0.1	-
3472	468603.18	2244044.49	Картометрический метод	0.1	-
3473	468603.51	2244045.28	Картометрический метод	0.1	-
3474	468603.74	2244046.03	Картометрический метод	0.1	-
3475	468603.88	2244046.75	Картометрический метод	0.1	-
3476	468603.92	2244047.42	Картометрический метод	0.1	-
3477	468603.87	2244048.05	Картометрический метод	0.1	-
3478	468603.74	2244048.63	Картометрический метод	0.1	-
3479	468603.52	2244049.15	Картометрический метод	0.1	-
3480	468603.23	2244049.62	Картометрический метод	0.1	-
3481	468602.87	2244050.01	Картометрический метод	0.1	-
3482	468602.44	2244050.34	Картометрический метод	0.1	-

## 2. Сведения о характерных точках границ объекта

Обозначение характерных точек границ	Координаты, м		Метод определения координат характерной точки	Средняя квадратическая погрешность положения характерной точки (Mt), м	Описание обозначения точки на местности (при наличии)
	X	Y			
1	2	3	4	5	6
3483	468601.95	2244050.61	Картометрический метод	0.1	-
3484	468601.39	2244050.82	Картометрический метод	0.1	-
3485	468600.78	2244050.97	Картометрический метод	0.1	-
3486	468600.12	2244051.07	Картометрический метод	0.1	-
3487	468599.41	2244051.10	Картометрический метод	0.1	-
3488	468598.65	2244051.09	Картометрический метод	0.1	-
3489	468597.86	2244051.02	Картометрический метод	0.1	-
3490	468597.02	2244050.90	Картометрический метод	0.1	-
3491	468596.16	2244050.71	Картометрический метод	0.1	-
3492	468595.26	2244050.46	Картометрический метод	0.1	-
3493	468594.33	2244050.14	Картометрический метод	0.1	-
3494	468593.38	2244049.74	Картометрический метод	0.1	-
3495	468592.40	2244049.26	Картометрический метод	0.1	-
3496	468591.41	2244048.69	Картометрический метод	0.1	-
3497	468590.40	2244048.03	Картометрический метод	0.1	-
3498	468589.39	2244047.27	Картометрический метод	0.1	-
3499	468588.39	2244046.42	Картометрический метод	0.1	-
3500	468587.41	2244045.45	Картометрический метод	0.1	-
3501	468586.46	2244044.38	Картометрический метод	0.1	-
3502	468585.56	2244043.19	Картометрический метод	0.1	-
3503	468584.72	2244041.89	Картометрический метод	0.1	-
3504	468583.94	2244040.46	Картометрический метод	0.1	-
3505	468583.25	2244038.91	Картометрический метод	0.1	-
3506	468582.61	2244037.27	Картометрический метод	0.1	-
3507	468582.02	2244035.59	Картометрический метод	0.1	-

## 2. Сведения о характерных точках границ объекта

Обозначение характерных точек границ	Координаты, м		Метод определения координат характерной точки	Средняя квадратическая погрешность положения характерной точки (Mt), м	Описание обозначения точки на местности (при наличии)
	X	Y			
1	2	3	4	5	6
3508	468580.89	2244032.24	Картометрический метод	0.1	-
3509	468580.31	2244030.65	Картометрический метод	0.1	-
3510	468579.70	2244029.18	Картометрический метод	0.1	-
3511	468579.04	2244027.86	Картометрический метод	0.1	-
3512	468578.31	2244026.73	Картометрический метод	0.1	-
3513	468577.51	2244025.78	Картометрический метод	0.1	-
3514	468576.63	2244024.99	Картометрический метод	0.1	-
3515	468575.69	2244024.35	Картометрический метод	0.1	-
3516	468574.67	2244023.85	Картометрический метод	0.1	-
3517	468573.59	2244023.47	Картометрический метод	0.1	-
3518	468572.43	2244023.20	Картометрический метод	0.1	-
3519	468571.19	2244023.01	Картометрический метод	0.1	-
3520	468569.89	2244022.91	Картометрический метод	0.1	-
3521	468568.54	2244022.88	Картометрический метод	0.1	-
3522	468567.14	2244022.94	Картометрический метод	0.1	-
3523	468565.71	2244023.08	Картометрический метод	0.1	-
3524	468564.27	2244023.31	Картометрический метод	0.1	-
3525	468562.84	2244023.63	Картометрический метод	0.1	-
3526	468561.42	2244024.03	Картометрический метод	0.1	-
3527	468560.03	2244024.54	Картометрический метод	0.1	-
3528	468558.68	2244025.14	Картометрический метод	0.1	-
3529	468557.36	2244025.85	Картометрический метод	0.1	-
3530	468556.07	2244026.67	Картометрический метод	0.1	-
3531	468554.78	2244027.61	Картометрический метод	0.1	-
3532	468553.49	2244028.68	Картометрический метод	0.1	-



## 2. Сведения о характерных точках границ объекта

Обозначение характерных точек границ	Координаты, м		Метод определения координат характерной точки	Средняя квадратическая погрешность положения характерной точки (Mt), м	Описание обозначения точки на местности (при наличии)
	X	Y			
1	2	3	4	5	6
3533	468552.18	2244029.90	Картометрический метод	0.1	-
3534	468550.83	2244031.25	Картометрический метод	0.1	-
3535	468549.44	2244032.77	Картометрический метод	0.1	-
3536	468548.00	2244034.43	Картометрический метод	0.1	-
3537	468543.42	2244039.94	Картометрический метод	0.1	-
3538	468541.83	2244041.78	Картометрический метод	0.1	-
3539	468540.23	2244043.54	Картометрический метод	0.1	-
3540	468537.03	2244046.66	Картометрический метод	0.1	-
3541	468532.34	2244049.84	Картометрический метод	0.1	-
3542	468528.10	2244051.44	Картометрический метод	0.1	-
3543	468524.63	2244051.86	Картометрический метод	0.1	-
3544	468522.15	2244051.30	Картометрический метод	0.1	-
3545	468520.60	2244049.68	Картометрический метод	0.1	-
3546	468519.94	2244046.91	Картометрический метод	0.1	-
3547	468519.93	2244043.05	Картометрический метод	0.1	-
3548	468520.03	2244041.55	Картометрический метод	0.1	-
3549	468520.57	2244034.65	Картометрический метод	0.1	-
3550	468520.68	2244032.79	Картометрический метод	0.1	-
3551	468520.76	2244030.94	Картометрический метод	0.1	-
3552	468520.79	2244029.12	Картометрический метод	0.1	-
3553	468520.76	2244027.37	Картометрический метод	0.1	-
3554	468520.65	2244025.72	Картометрический метод	0.1	-
3555	468520.45	2244024.19	Картометрический метод	0.1	-
3556	468520.15	2244022.82	Картометрический метод	0.1	-
3557	468519.75	2244021.58	Картометрический метод	0.1	-

## 2. Сведения о характерных точках границ объекта

Обозначение характерных точек границ	Координаты, м		Метод определения координат характерной точки	Средняя квадратическая погрешность положения характерной точки (Mt), м	Описание обозначения точки на местности (при наличии)
	X	Y			
1	2	3	4	5	6
3558	468519.24	2244020.47	Картометрический метод	0.1	-
3559	468518.61	2244019.46	Картометрический метод	0.1	-
3560	468517.86	2244018.53	Картометрический метод	0.1	-
3561	468516.98	2244017.67	Картометрический метод	0.1	-
3562	468515.98	2244016.85	Картометрический метод	0.1	-
3563	468514.84	2244016.07	Картометрический метод	0.1	-
3564	468513.56	2244015.29	Картометрический метод	0.1	-
3565	468512.14	2244014.50	Картометрический метод	0.1	-
3566	468504.87	2244010.69	Картометрический метод	0.1	-
3567	468502.62	2244009.46	Картометрический метод	0.1	-
3568	468500.18	2244008.05	Картометрический метод	0.1	-
3569	468497.56	2244006.47	Картометрический метод	0.1	-
3570	468494.79	2244004.74	Картометрический метод	0.1	-
3571	468491.91	2244002.88	Картометрический метод	0.1	-
3572	468488.97	2244000.94	Картометрический метод	0.1	-
3573	468486.01	2243998.95	Картометрический метод	0.1	-
3574	468483.08	2243996.94	Картометрический метод	0.1	-
3575	468477.47	2243993.01	Картометрический метод	0.1	-
3576	468474.87	2243991.14	Картометрический метод	0.1	-
3577	468472.41	2243989.34	Картометрический метод	0.1	-
3578	468470.09	2243987.56	Картометрический метод	0.1	-
3579	468467.89	2243985.78	Картометрический метод	0.1	-
3580	468465.79	2243983.96	Картометрический метод	0.1	-
3581	468463.79	2243982.08	Картометрический метод	0.1	-
3582	468461.87	2243980.11	Картометрический метод	0.1	-

## 2. Сведения о характерных точках границ объекта

Обозначение характерных точек границ	Координаты, м		Метод определения координат характерной точки	Средняя квадратическая погрешность положения характерной точки (Mt), м	Описание обозначения точки на местности (при наличии)
	X	Y			
1	2	3	4	5	6
3583	468460.02	2243978.01	Картометрический метод	0.1	-
3584	468458.22	2243975.77	Картометрический метод	0.1	-
3585	468456.49	2243973.41	Картометрический метод	0.1	-
3586	468454.84	2243970.98	Картометрический метод	0.1	-
3587	468453.26	2243968.50	Картометрический метод	0.1	-
3588	468451.78	2243966.02	Картометрический метод	0.1	-
3589	468450.40	2243963.56	Картометрический метод	0.1	-
3590	468449.13	2243961.18	Картометрический метод	0.1	-
3591	468447.98	2243958.91	Картометрический метод	0.1	-
3592	468446.95	2243956.77	Картометрический метод	0.1	-
3593	468444.34	2243951.15	Картометрический метод	0.1	-
3594	468443.52	2243949.53	Картометрический метод	0.1	-
3595	468442.69	2243948.02	Картометрический метод	0.1	-
3596	468441.80	2243946.62	Картометрический метод	0.1	-
3597	468440.83	2243945.33	Картометрический метод	0.1	-
3598	468439.75	2243944.13	Картометрический метод	0.1	-
3599	468438.59	2243943.01	Картометрический метод	0.1	-
3600	468437.37	2243941.96	Картометрический метод	0.1	-
3601	468436.10	2243940.98	Картометрический метод	0.1	-
3602	468434.82	2243940.04	Картометрический метод	0.1	-
3603	468432.31	2243938.25	Картометрический метод	0.1	-
3604	468431.13	2243937.37	Картометрический метод	0.1	-
3605	468430.02	2243936.48	Картометрический метод	0.1	-
3606	468428.99	2243935.59	Картометрический метод	0.1	-
3607	468428.01	2243934.68	Картометрический метод	0.1	-

## 2. Сведения о характерных точках границ объекта

Обозначение характерных точек границ	Координаты, м		Метод определения координат характерной точки	Средняя квадратическая погрешность положения характерной точки (Mt), м	Описание обозначения точки на местности (при наличии)
	X	Y			
1	2	3	4	5	6
3608	468427.08	2243933.74	Картометрический метод	0.1	-
3609	468426.18	2243932.77	Картометрический метод	0.1	-
3610	468425.30	2243931.77	Картометрический метод	0.1	-
3611	468424.43	2243930.72	Картометрический метод	0.1	-
3612	468423.56	2243929.62	Картометрический метод	0.1	-
3613	468422.67	2243928.47	Картометрический метод	0.1	-
3614	468421.78	2243927.27	Картометрический метод	0.1	-
3615	468420.88	2243926.02	Картометрический метод	0.1	-
3616	468419.99	2243924.74	Картометрический метод	0.1	-
3617	468419.11	2243923.42	Картометрический метод	0.1	-
3618	468418.24	2243922.07	Картометрический метод	0.1	-
3619	468417.40	2243920.71	Картометрический метод	0.1	-
3620	468416.58	2243919.32	Картометрический метод	0.1	-
3621	468414.53	2243915.60	Картометрический метод	0.1	-
3622	468413.52	2243913.77	Картометрический метод	0.1	-
3623	468412.73	2243912.42	Картометрический метод	0.1	-
3624	468411.89	2243911.09	Картометрический метод	0.1	-
3625	468411.01	2243909.81	Картометрический метод	0.1	-
3626	468410.05	2243908.58	Картометрический метод	0.1	-
3627	468408.99	2243907.40	Картометрический метод	0.1	-
3628	468407.80	2243906.28	Картометрический метод	0.1	-
3629	468406.41	2243905.21	Картометрический метод	0.1	-
3630	468404.77	2243904.19	Картометрический метод	0.1	-
3631	468402.83	2243903.21	Картометрический метод	0.1	-
3632	468400.54	2243902.29	Картометрический метод	0.1	-

## 2. Сведения о характерных точках границ объекта

Обозначение характерных точек границ	Координаты, м		Метод определения координат характерной точки	Средняя квадратическая погрешность положения характерной точки (Mt), м	Описание обозначения точки на местности (при наличии)
	X	Y			
1	2	3	4	5	6
3633	468397.83	2243901.40	Картометрический метод	0.1	-
3634	468394.66	2243900.56	Картометрический метод	0.1	-
3635	468391.00	2243899.76	Картометрический метод	0.1	-
3636	468386.92	2243899.00	Картометрический метод	0.1	-
3637	468382.53	2243898.26	Картометрический метод	0.1	-
3638	468377.93	2243897.55	Картометрический метод	0.1	-
3639	468363.84	2243895.50	Картометрический метод	0.1	-
3640	468359.39	2243894.82	Картометрический метод	0.1	-
3641	468355.21	2243894.13	Картометрический метод	0.1	-
3642	468351.28	2243893.38	Картометрический метод	0.1	-
3643	468347.56	2243892.49	Картометрический метод	0.1	-
3644	468344.00	2243891.42	Картометрический метод	0.1	-
3645	468340.55	2243890.10	Картометрический метод	0.1	-
3646	468337.18	2243888.47	Картометрический метод	0.1	-
3647	468333.85	2243886.46	Картометрический метод	0.1	-
3648	468330.50	2243884.02	Картометрический метод	0.1	-
3649	468327.10	2243881.11	Картометрический метод	0.1	-
3650	468323.69	2243877.78	Картометрический метод	0.1	-
3651	468320.29	2243874.11	Картометрический метод	0.1	-
3652	468316.94	2243870.19	Картометрический метод	0.1	-
3653	468313.67	2243866.10	Картометрический метод	0.1	-
3654	468310.52	2243861.90	Картометрический метод	0.1	-
3655	468307.53	2243857.69	Картометрический метод	0.1	-
3656	468304.73	2243853.55	Картометрический метод	0.1	-
3657	468302.14	2243849.52	Картометрический метод	0.1	-

## 2. Сведения о характерных точках границ объекта

Обозначение характерных точек границ	Координаты, м		Метод определения координат характерной точки	Средняя квадратическая погрешность положения характерной точки (Mt), м	Описание обозначения точки на местности (при наличии)
	X	Y			
1	2	3	4	5	6
3658	468299.76	2243845.58	Картометрический метод	0.1	-
3659	468297.58	2243841.66	Картометрический метод	0.1	-
3660	468295.59	2243837.71	Картометрический метод	0.1	-
3661	468293.76	2243833.66	Картометрический метод	0.1	-
3662	468292.08	2243829.47	Картометрический метод	0.1	-
3663	468290.54	2243825.06	Картометрический метод	0.1	-
3664	468289.13	2243820.39	Картометрический метод	0.1	-
3665	468287.84	2243815.41	Картометрический метод	0.1	-
3666	468286.65	2243810.17	Картометрический метод	0.1	-
3667	468285.55	2243804.75	Картометрический метод	0.1	-
3668	468284.56	2243799.21	Картометрический метод	0.1	-
3669	468283.65	2243793.63	Картометрический метод	0.1	-
3670	468282.83	2243788.08	Картометрический метод	0.1	-
3671	468282.08	2243782.63	Картометрический метод	0.1	-
3672	468281.41	2243777.34	Картометрический метод	0.1	-
3673	468280.81	2243772.29	Картометрический метод	0.1	-
3674	468279.77	2243762.91	Картометрический метод	0.1	-
3675	468278.12	2243747.16	Картометрический метод	0.1	-
3676	468277.75	2243743.86	Картометрический метод	0.1	-
3677	468277.38	2243740.81	Картометрический метод	0.1	-
3678	468277.00	2243738.00	Картометрический метод	0.1	-
3679	468276.59	2243735.37	Картометрический метод	0.1	-
3680	468276.13	2243732.89	Картометрический метод	0.1	-
3681	468275.62	2243730.54	Картометрический метод	0.1	-
3682	468275.04	2243728.27	Картометрический метод	0.1	-

## 2. Сведения о характерных точках границ объекта

Обозначение характерных точек границ	Координаты, м		Метод определения координат характерной точки	Средняя квадратическая погрешность положения характерной точки (Mt), м	Описание обозначения точки на местности (при наличии)
	X	Y			
1	2	3	4	5	6
3683	468285.96	2243736.10	Картометрический метод	0.1	-
3684	468287.96	2243740.50	Картометрический метод	0.1	-
3685	468288.55	2243752.12	Картометрический метод	0.1	-
3686	468288.40	2243757.63	Картометрический метод	0.1	-
3687	468285.83	2243762.10	Картометрический метод	0.1	-
3688	468285.85	2243766.38	Картометрический метод	0.1	-
3689	468287.57	2243768.74	Картометрический метод	0.1	-
3690	468288.09	2243769.85	Картометрический метод	0.1	-
3691	468288.53	2243771.18	Картометрический метод	0.1	-
3692	468288.97	2243772.30	Картометрический метод	0.1	-
3693	468287.80	2243774.13	Картометрический метод	0.1	-
3694	468287.91	2243778.35	Картометрический метод	0.1	-
3695	468290.21	2243781.39	Картометрический метод	0.1	-
3696	468290.36	2243782.33	Картометрический метод	0.1	-
3697	468290.66	2243784.11	Картометрический метод	0.1	-
3698	468290.98	2243785.91	Картометрический метод	0.1	-
3699	468291.32	2243787.70	Картометрический метод	0.1	-
3700	468291.67	2243789.49	Картометрический метод	0.1	-
3701	468292.03	2243791.28	Картометрический метод	0.1	-
3702	468292.40	2243793.05	Картометрический метод	0.1	-
3703	468292.78	2243794.82	Картометрический метод	0.1	-
3704	468293.19	2243796.60	Картометрический метод	0.1	-
3705	468293.62	2243798.38	Картометрический метод	0.1	-
3706	468294.07	2243800.18	Картометрический метод	0.1	-
3707	468294.56	2243801.99	Картометрический метод	0.1	-

## 2. Сведения о характерных точках границ объекта

Обозначение характерных точек границ	Координаты, м		Метод определения координат характерной точки	Средняя квадратическая погрешность положения характерной точки (Mt), м	Описание обозначения точки на местности (при наличии)
	X	Y			
1	2	3	4	5	6
3708	468295.09	2243803.83	Картометрический метод	0.1	-
3709	468295.49	2243805.58	Картометрический метод	0.1	-
3710	468296.00	2243809.79	Картометрический метод	0.1	-
3711	468297.09	2243816.43	Картометрический метод	0.1	-
3712	468302.40	2243822.66	Картометрический метод	0.1	-
3713	468303.02	2243823.90	Картометрический метод	0.1	-
3714	468303.85	2243825.55	Картометрический метод	0.1	-
3715	468304.67	2243827.16	Картометрический метод	0.1	-
3716	468305.48	2243828.75	Картометрический метод	0.1	-
3717	468306.25	2243830.30	Картометрический метод	0.1	-
3718	468306.31	2243830.42	Картометрический метод	0.1	-
3719	468307.00	2243831.83	Картометрический метод	0.1	-
3720	468307.70	2243833.33	Картометрический метод	0.1	-
3721	468308.37	2243834.81	Картометрический метод	0.1	-
3722	468309.01	2243836.28	Картометрический метод	0.1	-
3723	468309.64	2243837.74	Картометрический метод	0.1	-
3724	468310.13	2243838.90	Картометрический метод	0.1	-
3725	468310.25	2243839.20	Картометрический метод	0.1	-
3726	468310.87	2243840.65	Картометрический метод	0.1	-
3727	468311.50	2243842.11	Картометрический метод	0.1	-
3728	468312.15	2243843.59	Картометрический метод	0.1	-
3729	468312.83	2243845.07	Картометрический метод	0.1	-
3730	468313.54	2243846.57	Картометрический метод	0.1	-
3731	468314.30	2243848.09	Картометрический метод	0.1	-
3732	468315.09	2243849.62	Картометрический метод	0.1	-



## 2. Сведения о характерных точках границ объекта

Обозначение характерных точек границ	Координаты, м		Метод определения координат характерной точки	Средняя квадратическая погрешность положения характерной точки (Mt), м	Описание обозначения точки на местности (при наличии)
	X	Y			
1	2	3	4	5	6
3733	468315.94	2243851.17	Картометрический метод	0.1	-
3734	468316.84	2243852.74	Картометрический метод	0.1	-
3735	468317.80	2243854.33	Картометрический метод	0.1	-
3736	468318.83	2243855.93	Картометрический метод	0.1	-
3737	468319.93	2243857.55	Картометрический метод	0.1	-
3738	468321.10	2243859.19	Картометрический метод	0.1	-
3739	468322.33	2243860.83	Картометрический метод	0.1	-
3740	468323.00	2243861.67	Картометрический метод	0.1	-
3741	468323.62	2243862.46	Картометрический метод	0.1	-
3742	468324.96	2243864.09	Картометрический метод	0.1	-
3743	468326.36	2243865.70	Картометрический метод	0.1	-
3744	468327.81	2243867.28	Картометрический метод	0.1	-
3745	468329.11	2243868.63	Картометрический метод	0.1	-
3746	468331.46	2243871.71	Картометрический метод	0.1	-
3747	468332.49	2243872.00	Картометрический метод	0.1	-
3748	468333.70	2243873.21	Картометрический метод	0.1	-
3749	468337.08	2243875.97	Картометрический метод	0.1	-
3750	468340.52	2243878.19	Картометрический метод	0.1	-
3751	468343.62	2243879.95	Картометрический метод	0.1	-
3752	468348.92	2243882.42	Картометрический метод	0.1	-
3753	468361.38	2243889.42	Картометрический метод	0.1	-
3754	468367.90	2243890.47	Картометрический метод	0.1	-
3755	468370.97	2243890.45	Картометрический метод	0.1	-
3756	468375.97	2243893.05	Картометрический метод	0.1	-
3757	468390.92	2243892.36	Картометрический метод	0.1	-

## 2. Сведения о характерных точках границ объекта

Обозначение характерных точек границ	Координаты, м		Метод определения координат характерной точки	Средняя квадратическая погрешность положения характерной точки (Mt), м	Описание обозначения точки на местности (при наличии)
	X	Y			
1	2	3	4	5	6
3758	468418.52	2243880.02	Картометрический метод	0.1	-
3759	468431.12	2243884.02	Картометрический метод	0.1	-
3760	468441.52	2243894.02	Картометрический метод	0.1	-
3761	468443.71	2243894.14	Картометрический метод	0.1	-
3762	468446.41	2243893.82	Картометрический метод	0.1	-
3763	468450.49	2243893.16	Картометрический метод	0.1	-
3764	468453.04	2243892.09	Картометрический метод	0.1	-
3765	468454.63	2243891.01	Картометрический метод	0.1	-
3766	468457.40	2243888.20	Картометрический метод	0.1	-
3767	468459.66	2243885.80	Картометрический метод	0.1	-
3768	468461.40	2243883.64	Картометрический метод	0.1	-
3769	468463.24	2243881.35	Картометрический метод	0.1	-
3770	468468.23	2243876.75	Картометрический метод	0.1	-
3771	468472.07	2243876.32	Картометрический метод	0.1	-
3772	468474.19	2243876.41	Картометрический метод	0.1	-
3773	468475.89	2243876.56	Картометрический метод	0.1	-
3774	468477.06	2243877.27	Картометрический метод	0.1	-
3775	468478.72	2243879.22	Картометрический метод	0.1	-
3776	468484.32	2243878.02	Картометрический метод	0.1	-
3777	468490.72	2243872.82	Картометрический метод	0.1	-
3778	468511.56	2243872.74	Картометрический метод	0.1	-
3779	468519.08	2243871.24	Картометрический метод	0.1	-
3780	468524.20	2243867.26	Картометрический метод	0.1	-
3781	468525.41	2243859.20	Картометрический метод	0.1	-
3782	468523.23	2243856.14	Картометрический метод	0.1	-

## 2. Сведения о характерных точках границ объекта

Обозначение характерных точек границ	Координаты, м		Метод определения координат характерной точки	Средняя квадратическая погрешность положения характерной точки (Mt), м	Описание обозначения точки на местности (при наличии)
	X	Y			
1	2	3	4	5	6
3783	468523.82	2243855.97	Картометрический метод	0.1	-
3784	468526.59	2243853.72	Картометрический метод	0.1	-
3785	468527.66	2243853.46	Картометрический метод	0.1	-
3786	468528.76	2243853.22	Картометрический метод	0.1	-
3787	468529.90	2243853.01	Картометрический метод	0.1	-
3788	468531.08	2243852.83	Картометрический метод	0.1	-
3789	468532.31	2243852.69	Картометрический метод	0.1	-
3790	468533.58	2243852.59	Картометрический метод	0.1	-
3791	468534.89	2243852.53	Картометрический метод	0.1	-
3792	468536.28	2243852.51	Картометрический метод	0.1	-
3793	468537.57	2243852.52	Картометрический метод	0.1	-
3794	468538.94	2243852.57	Картометрический метод	0.1	-
3795	468540.30	2243852.65	Картометрический метод	0.1	-
3796	468541.66	2243852.77	Картометрический метод	0.1	-
3797	468543.00	2243852.91	Картометрический метод	0.1	-
3798	468544.32	2243853.07	Картометрический метод	0.1	-
3799	468545.62	2243853.24	Картометрический метод	0.1	-
3800	468546.87	2243853.40	Картометрический метод	0.1	-
3801	468548.07	2243853.55	Картометрический метод	0.1	-
3802	468549.22	2243853.67	Картометрический метод	0.1	-
3803	468550.30	2243853.76	Картометрический метод	0.1	-
3804	468551.31	2243853.79	Картометрический метод	0.1	-
3805	468552.24	2243853.77	Картометрический метод	0.1	-
3806	468553.10	2243853.69	Картометрический метод	0.1	-
3807	468553.89	2243853.54	Картометрический метод	0.1	-

## 2. Сведения о характерных точках границ объекта

Обозначение характерных точек границ	Координаты, м		Метод определения координат характерной точки	Средняя квадратическая погрешность положения характерной точки (Mt), м	Описание обозначения точки на местности (при наличии)
	X	Y			
1	2	3	4	5	6
3808	468554.62	2243853.34	Картометрический метод	0.1	-
3809	468555.30	2243853.07	Картометрический метод	0.1	-
3810	468555.94	2243852.74	Картометрический метод	0.1	-
3811	468556.55	2243852.34	Картометрический метод	0.1	-
3812	468557.14	2243851.89	Картометрический метод	0.1	-
3813	468557.71	2243851.37	Картометрический метод	0.1	-
3814	468558.26	2243850.78	Картометрический метод	0.1	-
3815	468558.81	2243850.12	Картометрический метод	0.1	-
3816	468559.36	2243849.39	Картометрический метод	0.1	-
3817	468559.90	2243848.58	Картометрический метод	0.1	-
3818	468560.45	2243847.68	Картометрический метод	0.1	-
3819	468561.02	2243846.71	Картометрический метод	0.1	-
3820	468561.59	2243845.65	Картометрический метод	0.1	-
3821	468562.18	2243844.49	Картометрический метод	0.1	-
3822	468562.78	2243843.26	Картометрический метод	0.1	-
3823	468588.96	2243833.51	Картометрический метод	0.1	-
3824	468607.96	2243823.36	Картометрический метод	0.1	-
3825	468617.01	2243810.90	Картометрический метод	0.1	-
3826	468622.31	2243804.80	Картометрический метод	0.1	-
3827	468625.91	2243805.70	Картометрический метод	0.1	-
3828	468626.41	2243810.96	Картометрический метод	0.1	-
3829	468624.86	2243816.36	Картометрический метод	0.1	-
3830	468621.66	2243821.66	Картометрический метод	0.1	-
3831	468613.56	2243827.86	Картометрический метод	0.1	-
3832	468605.27	2243836.22	Картометрический метод	0.1	-

## 2. Сведения о характерных точках границ объекта

Обозначение характерных точек границ	Координаты, м		Метод определения координат характерной точки	Средняя квадратическая погрешность положения характерной точки (Mt), м	Описание обозначения точки на местности (при наличии)
	X	Y			
1	2	3	4	5	6
3833	468610.66	2243842.06	Картометрический метод	0.1	-
3834	468620.16	2243837.36	Картометрический метод	0.1	-
3835	468625.21	2243832.60	Картометрический метод	0.1	-
3836	468629.01	2243827.00	Картометрический метод	0.1	-
3837	468631.21	2243820.10	Картометрический метод	0.1	-
3838	468633.81	2243812.70	Картометрический метод	0.1	-
3839	468639.49	2243798.51	Картометрический метод	0.1	-
3840	468640.11	2243785.77	Картометрический метод	0.1	-
3841	468641.66	2243788.11	Картометрический метод	0.1	-
3842	468643.72	2243792.40	Картометрический метод	0.1	-
3843	468645.10	2243797.23	Картометрический метод	0.1	-
3325	468645.46	2243802.24	Картометрический метод	0.1	-
3844	468510.87	2243913.09	Картометрический метод	0.1	-
3845	468510.03	2243907.72	Картометрический метод	0.1	-
3846	468509.06	2243903.24	Картометрический метод	0.1	-
3847	468507.96	2243899.56	Картометрический метод	0.1	-
3848	468506.92	2243896.98	Картометрический метод	0.1	-
3849	468506.76	2243896.58	Картометрический метод	0.1	-
3850	468505.48	2243894.19	Картометрический метод	0.1	-
3851	468504.13	2243892.30	Картометрический метод	0.1	-
3852	468502.74	2243890.81	Картометрический метод	0.1	-
3853	468501.33	2243889.62	Картометрический метод	0.1	-
3854	468499.91	2243888.64	Картометрический метод	0.1	-
3855	468498.49	2243887.85	Картометрический метод	0.1	-
3856	468497.07	2243887.23	Картометрический метод	0.1	-

## 2. Сведения о характерных точках границ объекта

Обозначение характерных точек границ	Координаты, м		Метод определения координат характерной точки	Средняя квадратическая погрешность положения характерной точки (Mt), м	Описание обозначения точки на местности (при наличии)
	X	Y			
1	2	3	4	5	6
3857	468495.66	2243886.76	Картометрический метод	0.1	-
3858	468494.27	2243886.44	Картометрический метод	0.1	-
3859	468492.89	2243886.25	Картометрический метод	0.1	-
3860	468491.53	2243886.17	Картометрический метод	0.1	-
3861	468490.20	2243886.19	Картометрический метод	0.1	-
3862	468488.91	2243886.29	Картометрический метод	0.1	-
3863	468487.65	2243886.49	Картометрический метод	0.1	-
3864	468486.44	2243886.77	Картометрический метод	0.1	-
3865	468485.27	2243887.16	Картометрический метод	0.1	-
3866	468484.16	2243887.63	Картометрический метод	0.1	-
3867	468483.11	2243888.21	Картометрический метод	0.1	-
3868	468482.13	2243888.90	Картометрический метод	0.1	-
3869	468481.23	2243889.69	Картометрический метод	0.1	-
3870	468480.40	2243890.59	Картометрический метод	0.1	-
3871	468479.65	2243891.59	Картометрический метод	0.1	-
3872	468478.98	2243892.68	Картометрический метод	0.1	-
3873	468478.39	2243893.84	Картометрический метод	0.1	-
3874	468477.88	2243895.06	Картометрический метод	0.1	-
3875	468477.46	2243896.33	Картометрический метод	0.1	-
3876	468477.11	2243897.63	Картометрический метод	0.1	-
3877	468476.85	2243898.96	Картометрический метод	0.1	-
3878	468476.67	2243900.30	Картометрический метод	0.1	-
3879	468476.57	2243901.64	Картометрический метод	0.1	-
3880	468476.55	2243902.98	Картометрический метод	0.1	-
3881	468476.62	2243904.31	Картометрический метод	0.1	-

## 2. Сведения о характерных точках границ объекта

Обозначение характерных точек границ	Координаты, м		Метод определения координат характерной точки	Средняя квадратическая погрешность положения характерной точки (Mt), м	Описание обозначения точки на местности (при наличии)
	X	Y			
1	2	3	4	5	6
3882	468476.78	2243905.61	Картометрический метод	0.1	-
3883	468477.02	2243906.90	Картометрический метод	0.1	-
3884	468477.24	2243907.74	Картометрический метод	0.1	-
3885	468477.34	2243908.15	Картометрический метод	0.1	-
3886	468477.75	2243909.36	Картометрический метод	0.1	-
3887	468478.25	2243910.52	Картометрический метод	0.1	-
3888	468478.82	2243911.66	Картометрический метод	0.1	-
3889	468479.47	2243912.79	Картометрический метод	0.1	-
3890	468480.16	2243913.93	Картометрический метод	0.1	-
3891	468480.91	2243915.09	Картометрический метод	0.1	-
3892	468481.69	2243916.31	Картометрический метод	0.1	-
3893	468482.49	2243917.59	Картометрический метод	0.1	-
3894	468483.31	2243918.96	Картометрический метод	0.1	-
3895	468484.14	2243920.43	Картометрический метод	0.1	-
3896	468484.97	2243921.98	Картометрический метод	0.1	-
3897	468485.78	2243923.57	Картометрический метод	0.1	-
3898	468486.58	2243925.19	Картометрический метод	0.1	-
3899	468487.35	2243926.80	Картометрический метод	0.1	-
3900	468488.10	2243928.38	Картометрический метод	0.1	-
3901	468488.80	2243929.89	Картометрический метод	0.1	-
3902	468489.45	2243931.31	Картометрический метод	0.1	-
3903	468490.06	2243932.62	Картометрический метод	0.1	-
3904	468490.62	2243933.81	Картометрический метод	0.1	-
3905	468491.18	2243934.87	Картометрический метод	0.1	-
3906	468491.73	2243935.82	Картометрический метод	0.1	-

## 2. Сведения о характерных точках границ объекта

Обозначение характерных точек границ	Координаты, м		Метод определения координат характерной точки	Средняя квадратическая погрешность положения характерной точки (Mt), м	Описание обозначения точки на местности (при наличии)
	X	Y			
1	2	3	4	5	6
3907	468492.31	2243936.65	Картометрический метод	0.1	-
3908	468492.93	2243937.35	Картометрический метод	0.1	-
3909	468493.61	2243937.93	Картометрический метод	0.1	-
3910	468494.37	2243938.38	Картометрический метод	0.1	-
3911	468495.22	2243938.71	Картометрический метод	0.1	-
3912	468496.16	2243938.89	Картометрический метод	0.1	-
3913	468497.18	2243938.91	Картометрический метод	0.1	-
3914	468498.26	2243938.75	Картометрический метод	0.1	-
3915	468499.40	2243938.39	Картометрический метод	0.1	-
3916	468500.58	2243937.82	Картометрический метод	0.1	-
3917	468501.80	2243937.01	Картометрический метод	0.1	-
3918	468503.05	2243935.94	Картометрический метод	0.1	-
3919	468504.30	2243934.60	Картометрический метод	0.1	-
3920	468505.53	2243932.93	Картометрический метод	0.1	-
3921	468506.72	2243930.88	Картометрический метод	0.1	-
3922	468507.83	2243928.40	Картометрический метод	0.1	-
3923	468508.83	2243925.44	Картометрический метод	0.1	-
3924	468509.69	2243921.93	Картометрический метод	0.1	-
3925	468510.38	2243917.83	Картометрический метод	0.1	-
3844	468510.87	2243913.09	Картометрический метод	0.1	-
3926	468567.30	2243998.06	Картометрический метод	0.1	-
3927	468567.25	2243997.01	Картометрический метод	0.1	-
3928	468567.11	2243996.03	Картометрический метод	0.1	-
3929	468566.86	2243995.13	Картометрический метод	0.1	-
3930	468566.49	2243994.29	Картометрический метод	0.1	-



## 2. Сведения о характерных точках границ объекта

Обозначение характерных точек границ	Координаты, м		Метод определения координат характерной точки	Средняя квадратическая погрешность положения характерной точки (Mt), м	Описание обозначения точки на местности (при наличии)
	X	Y			
1	2	3	4	5	6
3931	468566.01	2243993.50	Картометрический метод	0.1	-
3932	468565.39	2243992.75	Картометрический метод	0.1	-
3933	468564.63	2243992.03	Картометрический метод	0.1	-
3934	468563.76	2243991.36	Картометрический метод	0.1	-
3935	468562.79	2243990.73	Картометрический метод	0.1	-
3936	468561.74	2243990.15	Картометрический метод	0.1	-
3937	468560.63	2243989.64	Картометрический метод	0.1	-
3938	468559.49	2243989.19	Картометрический метод	0.1	-
3939	468558.33	2243988.81	Картометрический метод	0.1	-
3940	468557.17	2243988.51	Картометрический метод	0.1	-
3941	468556.03	2243988.29	Картометрический метод	0.1	-
3942	468554.91	2243988.16	Картометрический метод	0.1	-
3943	468553.82	2243988.12	Картометрический метод	0.1	-
3944	468552.75	2243988.16	Картометрический метод	0.1	-
3945	468551.69	2243988.28	Картометрический метод	0.1	-
3946	468550.65	2243988.49	Картометрический метод	0.1	-
3947	468549.62	2243988.79	Картометрический метод	0.1	-
3948	468548.60	2243989.17	Картометрический метод	0.1	-
3949	468547.60	2243989.62	Картометрический метод	0.1	-
3950	468546.61	2243990.16	Картометрический метод	0.1	-
3951	468545.65	2243990.76	Картометрический метод	0.1	-
3952	468544.71	2243991.41	Картометрический метод	0.1	-
3953	468543.81	2243992.11	Картометрический метод	0.1	-
3954	468542.94	2243992.84	Картометрический метод	0.1	-
3955	468542.12	2243993.60	Картометрический метод	0.1	-

## 2. Сведения о характерных точках границ объекта

Обозначение характерных точек границ	Координаты, м		Метод определения координат характерной точки	Средняя квадратическая погрешность положения характерной точки (Mt), м	Описание обозначения точки на местности (при наличии)
	X	Y			
1	2	3	4	5	6
3956	468541.36	2243994.38	Картометрический метод	0.1	-
3957	468540.64	2243995.17	Картометрический метод	0.1	-
3958	468539.98	2243995.97	Картометрический метод	0.1	-
3959	468539.35	2243996.77	Картометрический метод	0.1	-
3960	468538.76	2243997.59	Картометрический метод	0.1	-
3961	468538.20	2243998.42	Картометрический метод	0.1	-
3962	468537.66	2243999.26	Картометрический метод	0.1	-
3963	468537.13	2244000.11	Картометрический метод	0.1	-
3964	468536.60	2244000.97	Картометрический метод	0.1	-
3965	468536.07	2244001.85	Картометрический метод	0.1	-
3966	468535.55	2244002.74	Картометрический метод	0.1	-
3967	468535.04	2244003.65	Картометрический метод	0.1	-
3968	468534.55	2244004.57	Картометрический метод	0.1	-
3969	468534.08	2244005.51	Картометрический метод	0.1	-
3970	468533.64	2244006.46	Картометрический метод	0.1	-
3971	468533.24	2244007.44	Картометрический метод	0.1	-
3972	468532.57	2244009.43	Картометрический метод	0.1	-
3973	468532.10	2244011.48	Картометрический метод	0.1	-
3974	468531.82	2244013.51	Картометрический метод	0.1	-
3975	468531.72	2244015.48	Картометрический метод	0.1	-
3976	468531.78	2244017.33	Картометрический метод	0.1	-
3977	468532.01	2244019.00	Картометрический метод	0.1	-
3978	468532.41	2244020.47	Картометрический метод	0.1	-
3979	468532.98	2244021.68	Картометрический метод	0.1	-
3980	468533.73	2244022.61	Картометрический метод	0.1	-

2. Сведения о характерных точках границ объекта

Обозначение характерных точек границ	Координаты, м		Метод определения координат характерной точки	Средняя квадратическая погрешность положения характерной точки (Mt), м	Описание обозначения точки на местности (при наличии)
	X	Y			
1	2	3	4	5	6
3981	468534.65	2244023.24	Картометрический метод	0.1	-
3982	468535.72	2244023.61	Картометрический метод	0.1	-
3983	468536.89	2244023.76	Картометрический метод	0.1	-
3984	468538.16	2244023.72	Картометрический метод	0.1	-
3985	468539.52	2244023.47	Картометрический метод	0.1	-
3986	468540.99	2244022.96	Картометрический метод	0.1	-
3987	468542.60	2244022.14	Картометрический метод	0.1	-
3988	468543.46	2244021.60	Картометрический метод	0.1	-
3989	468544.39	2244020.95	Картометрический метод	0.1	-
3990	468545.45	2244020.18	Картометрический метод	0.1	-
3991	468546.73	2244019.30	Картометрический метод	0.1	-
3992	468548.34	2244018.27	Картометрический метод	0.1	-
3993	468550.37	2244017.09	Картометрический метод	0.1	-
3994	468552.89	2244015.75	Картометрический метод	0.1	-
3995	468556.02	2244014.23	Картометрический метод	0.1	-
3996	468559.83	2244012.52	Картометрический метод	0.1	-
3997	468561.76	2244011.01	Картометрический метод	0.1	-
3998	468563.30	2244009.46	Картометрический метод	0.1	-
3999	468564.52	2244007.88	Картометрический метод	0.1	-
4000	468565.45	2244006.31	Картометрический метод	0.1	-
4001	468566.13	2244004.76	Картометрический метод	0.1	-
4002	468566.61	2244003.25	Картометрический метод	0.1	-
4003	468566.93	2244001.81	Картометрический метод	0.1	-
4004	468567.14	2244000.46	Картометрический метод	0.1	-
4005	468567.26	2243999.21	Картометрический метод	0.1	-

2. Сведения о характерных точках границ объекта

Обозначение характерных точек границ	Координаты, м		Метод определения координат характерной точки	Средняя квадратическая погрешность положения характерной точки (Mt), м	Описание обозначения точки на местности (при наличии)
	X	Y			
1	2	3	4	5	6
3926	468567.30	2243998.06	Картометрический метод	0.1	-
4006	468386.71	2243857.03	Картометрический метод	0.1	-
4007	468386.71	2243860.03	Картометрический метод	0.1	-
4008	468385.47	2243861.89	Картометрический метод	0.1	-
4009	468382.63	2243863.15	Картометрический метод	0.1	-
4010	468376.52	2243862.62	Картометрический метод	0.1	-
4011	468372.62	2243863.62	Картометрический метод	0.1	-
4012	468370.46	2243865.27	Картометрический метод	0.1	-
4013	468366.86	2243867.69	Картометрический метод	0.1	-
4014	468365.15	2243867.85	Картометрический метод	0.1	-
4015	468363.27	2243867.93	Картометрический метод	0.1	-
4016	468361.38	2243867.92	Картометрический метод	0.1	-
4017	468359.52	2243867.82	Картометрический метод	0.1	-
4018	468357.67	2243867.64	Картометрический метод	0.1	-
4019	468355.86	2243867.38	Картометрический метод	0.1	-
4020	468354.09	2243867.06	Картометрический метод	0.1	-
4021	468352.38	2243866.67	Картометрический метод	0.1	-
4022	468350.73	2243866.22	Картометрический метод	0.1	-
4023	468340.76	2243851.82	Картометрический метод	0.1	-
4024	468333.32	2243841.02	Картометрический метод	0.1	-
4025	468325.72	2243825.52	Картометрический метод	0.1	-
4026	468315.42	2243807.42	Картометрический метод	0.1	-
4027	468310.45	2243795.71	Картометрический метод	0.1	-
4028	468307.32	2243788.32	Картометрический метод	0.1	-
4029	468307.16	2243781.10	Картометрический метод	0.1	-

2. Сведения о характерных точках границ объекта

Обозначение характерных точек границ	Координаты, м		Метод определения координат характерной точки	Средняя квадратическая погрешность положения характерной точки (Mt), м	Описание обозначения точки на местности (при наличии)
	X	Y			
1	2	3	4	5	6
4030	468307.95	2243779.91	Картометрический метод	0.1	-
4031	468309.84	2243779.84	Картометрический метод	0.1	-
4032	468322.60	2243786.64	Картометрический метод	0.1	-
4033	468339.56	2243794.30	Картометрический метод	0.1	-
4034	468337.18	2243798.78	Картометрический метод	0.1	-
4035	468333.32	2243804.60	Картометрический метод	0.1	-
4036	468331.52	2243808.30	Картометрический метод	0.1	-
4037	468331.34	2243808.66	Картометрический метод	0.1	-
4038	468331.00	2243811.30	Картометрический метод	0.1	-
4039	468331.54	2243813.87	Картометрический метод	0.1	-
4040	468333.37	2243817.64	Картометрический метод	0.1	-
4041	468336.83	2243823.46	Картометрический метод	0.1	-
4042	468340.04	2243829.22	Картометрический метод	0.1	-
4043	468345.23	2243838.95	Картометрический метод	0.1	-
4044	468347.04	2243842.20	Картометрический метод	0.1	-
4045	468349.88	2243846.76	Картометрический метод	0.1	-
4046	468351.87	2243849.44	Картометрический метод	0.1	-
4047	468353.95	2243851.83	Картометрический метод	0.1	-
4048	468356.14	2243853.92	Картометрический метод	0.1	-
4049	468358.45	2243855.73	Картометрический метод	0.1	-
4050	468360.89	2243857.27	Картометрический метод	0.1	-
4051	468363.39	2243858.47	Картометрический метод	0.1	-
4052	468365.89	2243859.27	Картометрический метод	0.1	-
4053	468368.33	2243859.63	Картометрический метод	0.1	-
4054	468370.62	2243859.50	Картометрический метод	0.1	-

## 2. Сведения о характерных точках границ объекта

Обозначение характерных точек границ	Координаты, м		Метод определения координат характерной точки	Средняя квадратическая погрешность положения характерной точки (Mt), м	Описание обозначения точки на местности (при наличии)
	X	Y			
1	2	3	4	5	6
4055	468372.67	2243858.96	Картометрический метод	0.1	-
4056	468374.39	2243858.13	Картометрический метод	0.1	-
4057	468376.09	2243856.55	Картометрический метод	0.1	-
4058	468376.75	2243854.74	Картометрический метод	0.1	-
4059	468376.75	2243852.68	Картометрический метод	0.1	-
4060	468376.39	2243849.44	Картометрический метод	0.1	-
4061	468376.08	2243847.58	Картометрический метод	0.1	-
4062	468375.63	2243845.55	Картометрический метод	0.1	-
4063	468375.33	2243844.46	Картометрический метод	0.1	-
4064	468374.98	2243843.33	Картометрический метод	0.1	-
4065	468374.12	2243840.95	Картометрический метод	0.1	-
4066	468373.07	2243838.44	Картометрический метод	0.1	-
4067	468371.85	2243835.86	Картометрический метод	0.1	-
4068	468370.48	2243833.23	Картометрический метод	0.1	-
4069	468369.11	2243830.78	Картометрический метод	0.1	-
4070	468372.02	2243832.52	Картометрический метод	0.1	-
4071	468381.01	2243846.46	Картометрический метод	0.1	-
4072	468383.54	2243850.68	Картометрический метод	0.1	-
4006	468386.71	2243857.03	Картометрический метод	0.1	-
4073	468545.26	2243824.71	Картометрический метод	0.1	-
4074	468544.38	2243827.89	Картометрический метод	0.1	-
4075	468542.34	2243829.95	Картометрический метод	0.1	-
4076	468537.80	2243831.33	Картометрический метод	0.1	-
4077	468531.90	2243834.79	Картометрический метод	0.1	-
4078	468525.12	2243834.02	Картометрический метод	0.1	-

2. Сведения о характерных точках границ объекта

Обозначение характерных точек границ	Координаты, м		Метод определения координат характерной точки	Средняя квадратическая погрешность положения характерной точки (Mt), м	Описание обозначения точки на местности (при наличии)
	X	Y			
1	2	3	4	5	6
4079	468514.80	2243832.83	Картометрический метод	0.1	-
4080	468507.98	2243829.47	Картометрический метод	0.1	-
4081	468504.45	2243830.56	Картометрический метод	0.1	-
4082	468502.12	2243825.72	Картометрический метод	0.1	-
4083	468498.38	2243825.95	Картометрический метод	0.1	-
4084	468498.32	2243830.21	Картометрический метод	0.1	-
4085	468495.78	2243831.59	Картометрический метод	0.1	-
4086	468494.06	2243830.75	Картометрический метод	0.1	-
4087	468493.18	2243829.93	Картометрический метод	0.1	-
4088	468490.82	2243829.80	Картометрический метод	0.1	-
4089	468490.75	2243831.90	Картометрический метод	0.1	-
4090	468481.40	2243836.47	Картометрический метод	0.1	-
4091	468470.62	2243838.32	Картометрический метод	0.1	-
4092	468467.62	2243842.12	Картометрический метод	0.1	-
4093	468459.22	2243846.12	Картометрический метод	0.1	-
4094	468451.78	2243850.82	Картометрический метод	0.1	-
4095	468444.62	2243850.52	Картометрический метод	0.1	-
4096	468434.02	2243852.72	Картометрический метод	0.1	-
4097	468427.82	2243850.72	Картометрический метод	0.1	-
4098	468415.02	2243856.32	Картометрический метод	0.1	-
4099	468410.62	2243851.02	Картометрический метод	0.1	-
4100	468410.62	2243840.82	Картометрический метод	0.1	-
4101	468404.42	2243837.72	Картометрический метод	0.1	-
4102	468392.72	2243823.62	Картометрический метод	0.1	-
4103	468388.02	2243821.62	Картометрический метод	0.1	-

2. Сведения о характерных точках границ объекта

Обозначение характерных точек границ	Координаты, м		Метод определения координат характерной точки	Средняя квадратическая погрешность положения характерной точки (Mt), м	Описание обозначения точки на местности (при наличии)
	X	Y			
1	2	3	4	5	6
4104	468377.02	2243804.42	Картометрический метод	0.1	-
4105	468367.15	2243792.21	Картометрический метод	0.1	-
4106	468372.42	2243785.42	Картометрический метод	0.1	-
4107	468369.62	2243781.52	Картометрический метод	0.1	-
4108	468364.32	2243778.42	Картометрический метод	0.1	-
4109	468359.48	2243774.09	Картометрический метод	0.1	-
4110	468359.37	2243771.33	Картометрический метод	0.1	-
4111	468360.26	2243768.49	Картометрический метод	0.1	-
4112	468361.31	2243766.17	Картометрический метод	0.1	-
4113	468362.36	2243764.17	Картометрический метод	0.1	-
4114	468364.76	2243762.39	Картометрический метод	0.1	-
4115	468372.62	2243761.28	Картометрический метод	0.1	-
4116	468378.98	2243761.29	Картометрический метод	0.1	-
4117	468386.44	2243760.82	Картометрический метод	0.1	-
4118	468395.83	2243760.34	Картометрический метод	0.1	-
4119	468401.59	2243761.11	Картометрический метод	0.1	-
4120	468408.68	2243760.32	Картометрический метод	0.1	-
4121	468415.73	2243762.73	Картометрический метод	0.1	-
4122	468425.89	2243773.49	Картометрический метод	0.1	-
4123	468446.87	2243780.27	Картометрический метод	0.1	-
4124	468453.42	2243783.54	Картометрический метод	0.1	-
4125	468457.55	2243786.33	Картометрический метод	0.1	-
4126	468460.82	2243795.22	Картометрический метод	0.1	-
4127	468458.93	2243804.73	Картометрический метод	0.1	-
4128	468462.57	2243810.45	Картометрический метод	0.1	-



## 2. Сведения о характерных точках границ объекта

Обозначение характерных точек границ	Координаты, м		Метод определения координат характерной точки	Средняя квадратическая погрешность положения характерной точки (Mt), м	Описание обозначения точки на местности (при наличии)
	X	Y			
1	2	3	4	5	6
4129	468467.11	2243813.01	Картометрический метод	0.1	-
4130	468470.22	2243814.11	Картометрический метод	0.1	-
4131	468472.44	2243813.13	Картометрический метод	0.1	-
4132	468472.44	2243811.17	Картометрический метод	0.1	-
4133	468473.39	2243805.82	Картометрический метод	0.1	-
4134	468475.44	2243805.08	Картометрический метод	0.1	-
4135	468477.48	2243804.00	Картометрический метод	0.1	-
4136	468477.54	2243802.42	Картометрический метод	0.1	-
4137	468478.42	2243801.82	Картометрический метод	0.1	-
4138	468483.22	2243796.42	Картометрический метод	0.1	-
4139	468481.52	2243784.12	Картометрический метод	0.1	-
4140	468485.48	2243781.04	Картометрический метод	0.1	-
4141	468489.65	2243780.64	Картометрический метод	0.1	-
4142	468490.88	2243781.97	Картометрический метод	0.1	-
4143	468492.88	2243787.81	Картометрический метод	0.1	-
4144	468497.00	2243791.99	Картометрический метод	0.1	-
4145	468500.41	2243793.82	Картометрический метод	0.1	-
4146	468503.38	2243795.41	Картометрический метод	0.1	-
4147	468510.22	2243799.07	Картометрический метод	0.1	-
4148	468512.31	2243800.09	Картометрический метод	0.1	-
4149	468518.07	2243801.17	Картометрический метод	0.1	-
4150	468521.05	2243802.85	Картометрический метод	0.1	-
4151	468526.08	2243804.73	Картометрический метод	0.1	-
4152	468527.57	2243805.09	Картометрический метод	0.1	-
4153	468530.80	2243803.16	Картометрический метод	0.1	-

2. Сведения о характерных точках границ объекта

Обозначение характерных точек границ	Координаты, м		Метод определения координат характерной точки	Средняя квадратическая погрешность положения характерной точки (Mt), м	Описание обозначения точки на местности (при наличии)
	X	Y			
1	2	3	4	5	6
4154	468531.31	2243803.62	Картометрический метод	0.1	-
4155	468532.11	2243804.33	Картометрический метод	0.1	-
4156	468532.92	2243805.04	Картометрический метод	0.1	-
4157	468533.75	2243805.73	Картометрический метод	0.1	-
4158	468534.60	2243806.42	Картометрический метод	0.1	-
4159	468535.44	2243807.10	Картометрический метод	0.1	-
4160	468536.28	2243807.77	Картометрический метод	0.1	-
4161	468534.14	2243810.43	Картометрический метод	0.1	-
4162	468534.08	2243813.81	Картометрический метод	0.1	-
4163	468536.64	2243816.43	Картометрический метод	0.1	-
4164	468545.22	2243821.67	Картометрический метод	0.1	-
4073	468545.26	2243824.71	Картометрический метод	0.1	-
4165	468494.84	2243770.17	Картометрический метод	0.1	-
4166	468492.72	2243774.02	Картометрический метод	0.1	-
4167	468489.22	2243776.52	Картометрический метод	0.1	-
4168	468484.22	2243776.12	Картометрический метод	0.1	-
4169	468478.32	2243773.92	Картометрический метод	0.1	-
4170	468471.02	2243772.42	Картометрический метод	0.1	-
4171	468462.12	2243771.42	Картометрический метод	0.1	-
4172	468449.04	2243761.32	Картометрический метод	0.1	-
4173	468456.92	2243764.25	Картометрический метод	0.1	-
4174	468460.58	2243765.49	Картометрический метод	0.1	-
4175	468463.98	2243766.54	Картометрический метод	0.1	-
4176	468467.05	2243767.37	Картометрический метод	0.1	-
4177	468469.76	2243767.95	Картометрический метод	0.1	-

2. Сведения о характерных точках границ объекта

Обозначение характерных точек границ	Координаты, м		Метод определения координат характерной точки	Средняя квадратическая погрешность положения характерной точки (Mt), м	Описание обозначения точки на местности (при наличии)
	X	Y			
1	2	3	4	5	6
4178	468472.13	2243768.29	Картометрический метод	0.1	-
4179	468474.19	2243768.43	Картометрический метод	0.1	-
4180	468475.98	2243768.38	Картометрический метод	0.1	-
4181	468477.54	2243768.17	Картометрический метод	0.1	-
4182	468478.89	2243767.81	Картометрический метод	0.1	-
4183	468480.09	2243767.35	Картометрический метод	0.1	-
4184	468481.15	2243766.79	Картометрический метод	0.1	-
4185	468482.12	2243766.16	Картометрический метод	0.1	-
4186	468483.00	2243765.46	Картометрический метод	0.1	-
4187	468483.78	2243764.69	Картометрический метод	0.1	-
4188	468484.48	2243763.84	Картометрический метод	0.1	-
4189	468485.08	2243762.91	Картометрический метод	0.1	-
4190	468485.59	2243761.90	Картометрический метод	0.1	-
4191	468486.01	2243760.80	Картометрический метод	0.1	-
4192	468486.34	2243759.62	Картометрический метод	0.1	-
4193	468486.58	2243758.34	Картометрический метод	0.1	-
4194	468486.75	2243756.99	Картометрический метод	0.1	-
4195	468486.85	2243755.57	Картометрический метод	0.1	-
4196	468486.91	2243754.11	Картометрический метод	0.1	-
4197	468487.04	2243747.99	Картометрический метод	0.1	-
4198	468487.11	2243746.47	Картометрический метод	0.1	-
4199	468487.37	2243743.41	Картометрический метод	0.1	-
4200	468487.79	2243740.25	Картометрический метод	0.1	-
4201	468492.44	2243758.71	Картометрический метод	0.1	-
4202	468492.54	2243759.82	Картометрический метод	0.1	-

## 2. Сведения о характерных точках границ объекта

Обозначение характерных точек границ	Координаты, м		Метод определения координат характерной точки	Средняя квадратическая погрешность положения характерной точки (Mt), м	Описание обозначения точки на местности (при наличии)
	X	Y			
1	2	3	4	5	6
4203	468492.64	2243760.93	Картометрический метод	0.1	-
4204	468492.77	2243762.03	Картометрический метод	0.1	-
4205	468492.91	2243763.12	Картометрический метод	0.1	-
4206	468493.07	2243764.16	Картометрический метод	0.1	-
4207	468493.24	2243765.17	Картометрический метод	0.1	-
4208	468493.44	2243766.12	Картометрический метод	0.1	-
4209	468493.66	2243767.01	Картометрический метод	0.1	-
4210	468493.91	2243767.85	Картометрический метод	0.1	-
4211	468494.18	2243768.65	Картометрический метод	0.1	-
4212	468494.49	2243769.42	Картометрический метод	0.1	-
4165	468494.84	2243770.17	Картометрический метод	0.1	-
4213	468599.81	2243801.16	Картометрический метод	0.1	-
4214	468597.81	2243808.96	Картометрический метод	0.1	-
4215	468589.41	2243816.26	Картометрический метод	0.1	-
4216	468578.21	2243822.96	Картометрический метод	0.1	-
4217	468567.11	2243817.61	Картометрический метод	0.1	-
4218	468564.51	2243813.56	Картометрический метод	0.1	-
4219	468556.76	2243805.66	Картометрический метод	0.1	-
4220	468556.86	2243801.96	Картометрический метод	0.1	-
4221	468558.71	2243798.26	Картометрический метод	0.1	-
4222	468579.81	2243788.16	Картометрический метод	0.1	-
4223	468584.71	2243788.36	Картометрический метод	0.1	-
4224	468597.91	2243794.70	Картометрический метод	0.1	-
4213	468599.81	2243801.16	Картометрический метод	0.1	-
4225	468633.99	2243779.39	Картометрический метод	0.1	-

## 2. Сведения о характерных точках границ объекта

Обозначение характерных точек границ	Координаты, м		Метод определения координат характерной точки	Средняя квадратическая погрешность положения характерной точки (Mt), м	Описание обозначения точки на местности (при наличии)
	X	Y			
1	2	3	4	5	6
4226	468626.36	2243776.06	Картометрический метод	0.1	-
4227	468617.86	2243770.26	Картометрический метод	0.1	-
4228	468608.06	2243762.66	Картометрический метод	0.1	-
4229	468597.66	2243755.36	Картометрический метод	0.1	-
4230	468584.36	2243750.66	Картометрический метод	0.1	-
4231	468575.69	2243746.90	Картометрический метод	0.1	-
4232	468579.42	2243746.51	Картометрический метод	0.1	-
4233	468583.50	2243746.98	Картометрический метод	0.1	-
4234	468587.57	2243747.97	Картометрический метод	0.1	-
4235	468592.22	2243749.32	Картометрический метод	0.1	-
4236	468595.03	2243749.88	Картометрический метод	0.1	-
4237	468597.57	2243749.68	Картометрический метод	0.1	-
4238	468600.10	2243748.54	Картометрический метод	0.1	-
4239	468602.56	2243746.66	Картометрический метод	0.1	-
4240	468604.82	2243744.33	Картометрический метод	0.1	-
4241	468606.90	2243741.67	Картометрический метод	0.1	-
4242	468608.14	2243739.84	Картометрический метод	0.1	-
4243	468606.31	2243753.35	Картометрический метод	0.1	-
4244	468612.81	2243757.35	Картометрический метод	0.1	-
4245	468616.86	2243752.95	Картометрический метод	0.1	-
4246	468621.76	2243748.35	Картометрический метод	0.1	-
4247	468623.50	2243746.86	Картометрический метод	0.1	-
4248	468624.74	2243745.81	Картометрический метод	0.1	-
4249	468625.86	2243744.85	Картометрический метод	0.1	-
4250	468628.91	2243738.50	Картометрический метод	0.1	-

## 2. Сведения о характерных точках границ объекта

Обозначение характерных точек границ	Координаты, м		Метод определения координат характерной точки	Средняя квадратическая погрешность положения характерной точки (Mt), м	Описание обозначения точки на местности (при наличии)
	X	Y			
1	2	3	4	5	6
4251	468628.66	2243731.70	Картометрический метод	0.1	-
4252	468626.09	2243725.20	Картометрический метод	0.1	-
4253	468627.56	2243725.64	Картометрический метод	0.1	-
4254	468629.86	2243727.37	Картометрический метод	0.1	-
4255	468631.72	2243729.94	Картометрический метод	0.1	-
4256	468633.13	2243733.22	Картометрический метод	0.1	-
4257	468633.91	2243737.09	Картометрический метод	0.1	-
4258	468633.82	2243741.38	Картометрический метод	0.1	-
4259	468632.82	2243745.85	Картометрический метод	0.1	-
4260	468631.11	2243750.11	Картометрический метод	0.1	-
4261	468630.28	2243751.52	Картометрический метод	0.1	-
4262	468629.49	2243752.84	Картометрический метод	0.1	-
4263	468628.92	2243753.81	Картометрический метод	0.1	-
4264	468627.40	2243756.05	Картометрический метод	0.1	-
4265	468626.03	2243758.29	Картометрический метод	0.1	-
4266	468624.60	2243761.99	Картометрический метод	0.1	-
4267	468624.23	2243766.17	Картометрический метод	0.1	-
4268	468625.06	2243770.28	Картометрический метод	0.1	-
4269	468627.15	2243773.76	Картометрический метод	0.1	-
4270	468631.10	2243777.30	Картометрический метод	0.1	-
4225	468633.99	2243779.39	Картометрический метод	0.1	-
4271	468671.02	2243650.86	Картометрический метод	0.1	-
4272	468671.02	2243653.58	Картометрический метод	0.1	-
4273	468670.86	2243657.34	Картометрический метод	0.1	-
4274	468670.50	2243660.37	Картометрический метод	0.1	-

## 2. Сведения о характерных точках границ объекта

Обозначение характерных точек границ	Координаты, м		Метод определения координат характерной точки	Средняя квадратическая погрешность положения характерной точки (Mt), м	Описание обозначения точки на местности (при наличии)
	X	Y			
1	2	3	4	5	6
4275	468669.95	2243663.23	Картометрический метод	0.1	-
4276	468669.22	2243665.96	Картометрический метод	0.1	-
4277	468668.32	2243668.55	Картометрический метод	0.1	-
4278	468667.25	2243671.03	Картометрический метод	0.1	-
4279	468666.01	2243673.41	Картометрический метод	0.1	-
4280	468664.63	2243675.70	Картометрический метод	0.1	-
4281	468663.10	2243677.93	Картометрический метод	0.1	-
4282	468661.43	2243680.09	Картометрический метод	0.1	-
4283	468659.62	2243682.18	Картометрический метод	0.1	-
4284	468657.69	2243684.20	Картометрический метод	0.1	-
4285	468655.63	2243686.12	Картометрический метод	0.1	-
4286	468653.45	2243687.95	Картометрический метод	0.1	-
4287	468651.16	2243689.67	Картометрический метод	0.1	-
4288	468648.76	2243691.26	Картометрический метод	0.1	-
4289	468646.25	2243692.73	Картометрический метод	0.1	-
4290	468643.65	2243694.06	Картометрический метод	0.1	-
4291	468640.98	2243695.25	Картометрический метод	0.1	-
4292	468638.28	2243696.31	Картометрический метод	0.1	-
4293	468635.59	2243697.24	Картометрический метод	0.1	-
4294	468632.92	2243698.05	Картометрический метод	0.1	-
4295	468630.33	2243698.75	Картометрический метод	0.1	-
4296	468627.84	2243699.34	Картометрический метод	0.1	-
4297	468625.48	2243699.83	Картометрический метод	0.1	-
4298	468623.29	2243700.22	Картометрический метод	0.1	-
4299	468621.26	2243700.53	Картометрический метод	0.1	-

## 2. Сведения о характерных точках границ объекта

Обозначение характерных точек границ	Координаты, м		Метод определения координат характерной точки	Средняя квадратическая погрешность положения характерной точки (Mt), м	Описание обозначения точки на местности (при наличии)
	X	Y			
1	2	3	4	5	6
4300	468619.37	2243700.77	Картометрический метод	0.1	-
4301	468613.10	2243701.42	Картометрический метод	0.1	-
4302	468611.79	2243701.59	Картометрический метод	0.1	-
4303	468610.56	2243701.79	Картометрический метод	0.1	-
4304	468609.40	2243702.04	Картометрический метод	0.1	-
4305	468608.31	2243702.34	Картометрический метод	0.1	-
4306	468607.28	2243702.70	Картометрический метод	0.1	-
4307	468606.29	2243703.13	Картометрический метод	0.1	-
4308	468605.33	2243703.64	Картометрический метод	0.1	-
4309	468604.41	2243704.23	Картометрический метод	0.1	-
4310	468603.50	2243704.92	Картометрический метод	0.1	-
4311	468602.61	2243705.70	Картометрический метод	0.1	-
4312	468601.73	2243706.59	Картометрический метод	0.1	-
4313	468600.85	2243707.57	Картометрический метод	0.1	-
4314	468599.98	2243708.64	Картометрический метод	0.1	-
4315	468599.11	2243709.80	Картометрический метод	0.1	-
4316	468598.25	2243711.04	Картометрический метод	0.1	-
4317	468597.39	2243712.35	Картометрический метод	0.1	-
4318	468596.53	2243713.75	Картометрический метод	0.1	-
4319	468595.67	2243715.21	Картометрический метод	0.1	-
4320	468593.90	2243718.29	Картометрический метод	0.1	-
4321	468592.98	2243719.88	Картометрический метод	0.1	-
4322	468592.00	2243721.47	Картометрический метод	0.1	-
4323	468590.97	2243723.05	Картометрический метод	0.1	-
4324	468589.87	2243724.61	Картометрический метод	0.1	-



## 2. Сведения о характерных точках границ объекта

Обозначение характерных точек границ	Координаты, м		Метод определения координат характерной точки	Средняя квадратическая погрешность положения характерной точки (Mt), м	Описание обозначения точки на местности (при наличии)
	X	Y			
1	2	3	4	5	6
4325	468588.69	2243726.12	Картометрический метод	0.1	-
4326	468587.41	2243727.59	Картометрический метод	0.1	-
4327	468586.06	2243729.00	Картометрический метод	0.1	-
4328	468584.63	2243730.34	Картометрический метод	0.1	-
4329	468583.13	2243731.63	Картометрический метод	0.1	-
4330	468581.58	2243732.86	Картометрический метод	0.1	-
4331	468579.97	2243734.02	Картометрический метод	0.1	-
4332	468578.33	2243735.12	Картометрический метод	0.1	-
4333	468576.64	2243736.16	Картометрический метод	0.1	-
4334	468574.94	2243737.12	Картометрический метод	0.1	-
4335	468573.21	2243738.03	Картометрический метод	0.1	-
4336	468571.46	2243738.87	Картометрический метод	0.1	-
4337	468569.69	2243739.64	Картометрический метод	0.1	-
4338	468567.91	2243740.36	Картометрический метод	0.1	-
4339	468566.13	2243741.02	Картометрический метод	0.1	-
4340	468564.33	2243741.61	Картометрический метод	0.1	-
4341	468562.53	2243742.15	Картометрический метод	0.1	-
4342	468560.74	2243742.64	Картометрический метод	0.1	-
4343	468558.94	2243743.07	Картометрический метод	0.1	-
4344	468557.13	2243743.46	Картометрический метод	0.1	-
4345	468555.33	2243743.82	Картометрический метод	0.1	-
4346	468553.52	2243744.15	Картометрический метод	0.1	-
4347	468551.70	2243744.46	Картометрический метод	0.1	-
4348	468544.36	2243745.64	Картометрический метод	0.1	-
4349	468542.55	2243745.98	Картометрический метод	0.1	-

## 2. Сведения о характерных точках границ объекта

Обозначение характерных точек границ	Координаты, м		Метод определения координат характерной точки	Средняя квадратическая погрешность положения характерной точки (Mt), м	Описание обозначения точки на местности (при наличии)
	X	Y			
1	2	3	4	5	6
4350	468537.40	2243747.40	Картометрический метод	0.1	-
4351	468533.02	2243749.78	Картометрический метод	0.1	-
4352	468529.67	2243753.21	Картометрический метод	0.1	-
4353	468527.41	2243757.13	Картометрический метод	0.1	-
4354	468526.26	2243761.01	Картометрический метод	0.1	-
4355	468526.29	2243764.59	Картометрический метод	0.1	-
4356	468527.67	2243767.83	Картометрический метод	0.1	-
4357	468530.40	2243770.69	Картометрический метод	0.1	-
4358	468534.09	2243773.02	Картометрический метод	0.1	-
4359	468538.21	2243774.68	Картометрический метод	0.1	-
4360	468542.38	2243775.57	Картометрический метод	0.1	-
4361	468546.39	2243775.69	Картометрический метод	0.1	-
4362	468550.05	2243775.09	Картометрический метод	0.1	-
4363	468553.12	2243773.81	Картометрический метод	0.1	-
4364	468555.34	2243771.97	Картометрический метод	0.1	-
4365	468556.59	2243769.66	Картометрический метод	0.1	-
4366	468557.23	2243766.91	Картометрический метод	0.1	-
4367	468560.46	2243771.06	Картометрический метод	0.1	-
4368	468560.06	2243775.26	Картометрический метод	0.1	-
4369	468557.36	2243777.76	Картометрический метод	0.1	-
4370	468551.26	2243780.06	Картометрический метод	0.1	-
4371	468547.36	2243780.96	Картометрический метод	0.1	-
4372	468544.56	2243784.76	Картометрический метод	0.1	-
4373	468543.46	2243788.46	Картометрический метод	0.1	-
4374	468539.34	2243790.29	Картометрический метод	0.1	-

## 2. Сведения о характерных точках границ объекта

Обозначение характерных точек границ	Координаты, м		Метод определения координат характерной точки	Средняя квадратическая погрешность положения характерной точки (Mt), м	Описание обозначения точки на местности (при наличии)
	X	Y			
1	2	3	4	5	6
4375	468520.08	2243772.29	Картометрический метод	0.1	-
4376	468519.26	2243762.70	Картометрический метод	0.1	-
4377	468519.97	2243743.39	Картометрический метод	0.1	-
4378	468520.90	2243742.88	Картометрический метод	0.1	-
4379	468521.91	2243742.45	Картометрический метод	0.1	-
4380	468522.98	2243742.10	Картометрический метод	0.1	-
4381	468524.10	2243741.82	Картометрический метод	0.1	-
4382	468525.26	2243741.61	Картометрический метод	0.1	-
4383	468526.44	2243741.45	Картометрический метод	0.1	-
4384	468527.63	2243741.33	Картометрический метод	0.1	-
4385	468528.81	2243741.25	Картометрический метод	0.1	-
4386	468529.96	2243741.20	Картометрический метод	0.1	-
4387	468531.08	2243741.16	Картометрический метод	0.1	-
4388	468532.17	2243741.15	Картометрический метод	0.1	-
4389	468533.23	2243741.14	Картометрический метод	0.1	-
4390	468534.27	2243741.15	Картометрический метод	0.1	-
4391	468535.31	2243741.16	Картометрический метод	0.1	-
4392	468536.33	2243741.18	Картометрический метод	0.1	-
4393	468537.36	2243741.21	Картометрический метод	0.1	-
4394	468538.39	2243741.23	Картометрический метод	0.1	-
4395	468539.43	2243741.25	Картометрический метод	0.1	-
4396	468540.50	2243741.26	Картометрический метод	0.1	-
4397	468541.62	2243741.24	Картометрический метод	0.1	-
4398	468542.78	2243741.20	Картометрический метод	0.1	-
4399	468544.01	2243741.11	Картометрический метод	0.1	-

## 2. Сведения о характерных точках границ объекта

Обозначение характерных точек границ	Координаты, м		Метод определения координат характерной точки	Средняя квадратическая погрешность положения характерной точки (Mt), м	Описание обозначения точки на местности (при наличии)
	X	Y			
1	2	3	4	5	6
4400	468545.32	2243740.97	Картометрический метод	0.1	-
4401	468546.73	2243740.76	Картометрический метод	0.1	-
4402	468548.25	2243740.49	Картометрический метод	0.1	-
4403	468549.87	2243740.13	Картометрический метод	0.1	-
4404	468551.59	2243739.71	Картометрический метод	0.1	-
4405	468553.36	2243739.24	Картометрический метод	0.1	-
4406	468555.15	2243738.72	Картометрический метод	0.1	-
4407	468556.93	2243738.18	Картометрический метод	0.1	-
4408	468558.65	2243737.63	Картометрический метод	0.1	-
4409	468560.30	2243737.09	Картометрический метод	0.1	-
4410	468561.83	2243736.56	Картометрический метод	0.1	-
4411	468563.21	2243736.06	Картометрический метод	0.1	-
4412	468564.47	2243735.57	Картометрический метод	0.1	-
4413	468565.62	2243735.09	Картометрический метод	0.1	-
4414	468566.69	2243734.60	Картометрический метод	0.1	-
4415	468567.69	2243734.09	Картометрический метод	0.1	-
4416	468568.66	2243733.53	Картометрический метод	0.1	-
4417	468569.60	2243732.92	Картометрический метод	0.1	-
4418	468570.54	2243732.24	Картометрический метод	0.1	-
4419	468571.50	2243731.49	Картометрический метод	0.1	-
4420	468572.47	2243730.67	Картометрический метод	0.1	-
4421	468573.43	2243729.80	Картометрический метод	0.1	-
4422	468574.36	2243728.90	Картометрический метод	0.1	-
4423	468575.26	2243727.98	Картометрический метод	0.1	-
4424	468576.10	2243727.06	Картометрический метод	0.1	-

## 2. Сведения о характерных точках границ объекта

Обозначение характерных точек границ	Координаты, м		Метод определения координат характерной точки	Средняя квадратическая погрешность положения характерной точки (Mt), м	Описание обозначения точки на местности (при наличии)
	X	Y			
1	2	3	4	5	6
4425	468576.87	2243726.16	Картометрический метод	0.1	-
4426	468577.56	2243725.30	Картометрический метод	0.1	-
4427	468578.15	2243724.48	Картометрический метод	0.1	-
4428	468578.65	2243723.70	Картометрический метод	0.1	-
4429	468579.07	2243722.98	Картометрический метод	0.1	-
4430	468579.43	2243722.29	Картометрический метод	0.1	-
4431	468579.74	2243721.64	Картометрический метод	0.1	-
4432	468580.02	2243721.02	Картометрический метод	0.1	-
4433	468580.27	2243720.43	Картометрический метод	0.1	-
4434	468580.52	2243719.88	Картометрический метод	0.1	-
4435	468580.76	2243719.34	Картометрический метод	0.1	-
4436	468581.02	2243718.80	Картометрический метод	0.1	-
4437	468581.30	2243718.23	Картометрический метод	0.1	-
4438	468581.62	2243717.59	Картометрический метод	0.1	-
4439	468581.97	2243716.87	Картометрический метод	0.1	-
4440	468582.38	2243716.02	Картометрический метод	0.1	-
4441	468582.85	2243715.03	Картометрический метод	0.1	-
4442	468583.38	2243713.86	Картометрический метод	0.1	-
4443	468583.76	2243713.02	Картометрический метод	0.1	-
4444	468590.71	2243705.18	Картометрический метод	0.1	-
4445	468590.50	2243703.13	Картометрический метод	0.1	-
4446	468603.61	2243685.00	Картометрический метод	0.1	-
4447	468608.91	2243685.10	Картометрический метод	0.1	-
4448	468612.11	2243687.00	Картометрический метод	0.1	-
4449	468618.81	2243690.00	Картометрический метод	0.1	-

## 2. Сведения о характерных точках границ объекта

Обозначение характерных точек границ	Координаты, м		Метод определения координат характерной точки	Средняя квадратическая погрешность положения характерной точки (Mt), м	Описание обозначения точки на местности (при наличии)
	X	Y			
1	2	3	4	5	6
4450	468624.31	2243689.50	Картометрический метод	0.1	-
4451	468636.31	2243686.80	Картометрический метод	0.1	-
4452	468649.01	2243678.90	Картометрический метод	0.1	-
4453	468658.91	2243669.70	Картометрический метод	0.1	-
4454	468664.11	2243661.30	Картометрический метод	0.1	-
4455	468664.61	2243646.40	Картометрический метод	0.1	-
4456	468662.61	2243641.40	Картометрический метод	0.1	-
4457	468662.01	2243631.20	Картометрический метод	0.1	-
4458	468659.41	2243622.50	Картометрический метод	0.1	-
4459	468654.21	2243615.70	Картометрический метод	0.1	-
4460	468647.14	2243611.36	Картометрический метод	0.1	-
4461	468649.22	2243611.60	Картометрический метод	0.1	-
4462	468651.18	2243611.92	Картометрический метод	0.1	-
4463	468653.01	2243612.30	Картометрический метод	0.1	-
4464	468654.67	2243612.74	Картометрический метод	0.1	-
4465	468656.17	2243613.25	Картометрический метод	0.1	-
4466	468657.54	2243613.83	Картометрический метод	0.1	-
4467	468658.78	2243614.49	Картометрический метод	0.1	-
4468	468659.92	2243615.23	Картометрический метод	0.1	-
4469	468660.96	2243616.06	Картометрический метод	0.1	-
4470	468662.16	2243617.26	Картометрический метод	0.1	-
4471	468663.67	2243619.13	Картометрический метод	0.1	-
4472	468664.47	2243620.39	Картометрический метод	0.1	-
4473	468665.23	2243621.80	Картометрический метод	0.1	-
4474	468665.96	2243623.38	Картометрический метод	0.1	-

## 2. Сведения о характерных точках границ объекта

Обозначение характерных точек границ	Координаты, м		Метод определения координат характерной точки	Средняя квадратическая погрешность положения характерной точки (Mt), м	Описание обозначения точки на местности (при наличии)
	X	Y			
1	2	3	4	5	6
4475	468666.65	2243625.15	Картометрический метод	0.1	-
4476	468667.31	2243627.15	Картометрический метод	0.1	-
4477	468667.95	2243629.39	Картометрический метод	0.1	-
4478	468668.56	2243631.89	Картометрический метод	0.1	-
4479	468669.14	2243634.67	Картометрический метод	0.1	-
4480	468669.69	2243637.67	Картометрический метод	0.1	-
4481	468670.17	2243640.85	Картометрический метод	0.1	-
4482	468670.57	2243644.15	Картометрический метод	0.1	-
4483	468670.86	2243647.50	Картометрический метод	0.1	-
4271	468671.02	2243650.86	Картометрический метод	0.1	-
4484	468649.19	2243659.61	Картометрический метод	0.1	-
4485	468647.87	2243662.27	Картометрический метод	0.1	-
4486	468641.79	2243668.17	Картометрический метод	0.1	-
4487	468636.13	2243671.70	Картометрический метод	0.1	-
4488	468625.87	2243671.67	Картометрический метод	0.1	-
4489	468627.29	2243671.52	Картометрический метод	0.1	-
4490	468628.65	2243671.32	Картометрический метод	0.1	-
4491	468629.94	2243671.06	Картометрический метод	0.1	-
4492	468631.14	2243670.74	Картометрический метод	0.1	-
4493	468632.24	2243670.36	Картометрический метод	0.1	-
4494	468633.23	2243669.92	Картометрический метод	0.1	-
4495	468634.11	2243669.42	Картометрический метод	0.1	-
4496	468634.88	2243668.87	Картометрический метод	0.1	-
4497	468635.56	2243668.27	Картометрический метод	0.1	-
4498	468636.16	2243667.62	Картометрический метод	0.1	-

## 2. Сведения о характерных точках границ объекта

Обозначение характерных точек границ	Координаты, м		Метод определения координат характерной точки	Средняя квадратическая погрешность положения характерной точки (Mt), м	Описание обозначения точки на местности (при наличии)
	X	Y			
1	2	3	4	5	6
4499	468636.67	2243666.93	Картометрический метод	0.1	-
4500	468637.11	2243666.20	Картометрический метод	0.1	-
4501	468637.49	2243665.44	Картометрический метод	0.1	-
4502	468637.81	2243664.65	Картометрический метод	0.1	-
4503	468638.06	2243663.82	Картометрический метод	0.1	-
4504	468638.25	2243662.98	Картометрический метод	0.1	-
4505	468638.35	2243662.10	Картометрический метод	0.1	-
4506	468638.37	2243661.21	Картометрический метод	0.1	-
4507	468638.29	2243660.30	Картометрический метод	0.1	-
4508	468638.11	2243659.38	Картометрический метод	0.1	-
4509	468637.82	2243658.44	Картометрический метод	0.1	-
4510	468637.41	2243657.49	Картометрический метод	0.1	-
4511	468636.89	2243656.54	Картометрический метод	0.1	-
4512	468636.26	2243655.57	Картометрический метод	0.1	-
4513	468635.53	2243654.61	Картометрический метод	0.1	-
4514	468634.70	2243653.64	Картометрический метод	0.1	-
4515	468633.77	2243652.67	Картометрический метод	0.1	-
4516	468632.75	2243651.70	Картометрический метод	0.1	-
4517	468631.64	2243650.73	Картометрический метод	0.1	-
4518	468630.46	2243649.77	Картометрический метод	0.1	-
4519	468629.21	2243648.81	Картометрический метод	0.1	-
4520	468623.88	2243644.93	Картометрический метод	0.1	-
4521	468622.55	2243643.93	Картометрический метод	0.1	-
4522	468621.26	2243642.91	Картометрический метод	0.1	-
4523	468620.02	2243641.88	Картометрический метод	0.1	-



## 2. Сведения о характерных точках границ объекта

Обозначение характерных точек границ	Координаты, м		Метод определения координат характерной точки	Средняя квадратическая погрешность положения характерной точки (Mt), м	Описание обозначения точки на местности (при наличии)
	X	Y			
1	2	3	4	5	6
4524	468618.84	2243640.83	Картометрический метод	0.1	-
4525	468617.72	2243639.78	Картометрический метод	0.1	-
4526	468616.69	2243638.74	Картометрический метод	0.1	-
4527	468621.02	2243639.46	Картометрический метод	0.1	-
4528	468624.86	2243640.50	Картометрический метод	0.1	-
4529	468639.91	2243640.88	Картометрический метод	0.1	-
4530	468642.23	2243643.29	Картометрический метод	0.1	-
4531	468645.07	2243649.89	Картометрический метод	0.1	-
4532	468648.77	2243655.21	Картометрический метод	0.1	-
4484	468649.19	2243659.61	Картометрический метод	0.1	-
4533	468638.14	2243611.12	Картометрический метод	0.1	-
4534	468632.19	2243614.16	Картометрический метод	0.1	-
4535	468629.22	2243615.44	Картометрический метод	0.1	-
4536	468621.34	2243623.24	Картометрический метод	0.1	-
4537	468616.79	2243630.02	Картометрический метод	0.1	-
4538	468614.68	2243634.09	Картометрический метод	0.1	-
4539	468615.25	2243637.10	Картометрический метод	0.1	-
4540	468614.91	2243636.69	Картометрический метод	0.1	-
4541	468614.17	2243635.71	Картометрический метод	0.1	-
4542	468613.56	2243634.77	Картометрический метод	0.1	-
4543	468613.07	2243633.86	Картометрический метод	0.1	-
4544	468612.70	2243632.99	Картометрический метод	0.1	-
4545	468612.46	2243632.11	Картометрический метод	0.1	-
4546	468612.34	2243631.22	Картометрический метод	0.1	-
4547	468612.34	2243630.29	Картометрический метод	0.1	-

## 2. Сведения о характерных точках границ объекта

Обозначение характерных точек границ	Координаты, м		Метод определения координат характерной точки	Средняя квадратическая погрешность положения характерной точки (Mt), м	Описание обозначения точки на местности (при наличии)
	X	Y			
1	2	3	4	5	6
4548	468612.45	2243629.30	Картометрический метод	0.1	-
4549	468612.68	2243628.23	Картометрический метод	0.1	-
4550	468613.01	2243627.06	Картометрический метод	0.1	-
4551	468613.46	2243625.77	Картометрический метод	0.1	-
4552	468614.01	2243624.40	Картометрический метод	0.1	-
4553	468614.69	2243622.97	Картометрический метод	0.1	-
4554	468615.50	2243621.52	Картометрический метод	0.1	-
4555	468616.45	2243620.08	Картометрический метод	0.1	-
4556	468617.54	2243618.69	Картометрический метод	0.1	-
4557	468618.77	2243617.38	Картометрический метод	0.1	-
4558	468620.17	2243616.18	Картометрический метод	0.1	-
4559	468621.72	2243615.12	Картометрический метод	0.1	-
4560	468623.43	2243614.21	Картометрический метод	0.1	-
4561	468625.26	2243613.43	Картометрический метод	0.1	-
4562	468627.21	2243612.78	Картометрический метод	0.1	-
4563	468629.26	2243612.24	Картометрический метод	0.1	-
4564	468631.39	2243611.81	Картометрический метод	0.1	-
4565	468633.60	2243611.49	Картометрический метод	0.1	-
4566	468635.85	2243611.26	Картометрический метод	0.1	-
4533	468638.14	2243611.12	Картометрический метод	0.1	-
4567	468569.52	2243680.52	Картометрический метод	0.1	-
4568	468568.82	2243685.72	Картометрический метод	0.1	-
4569	468564.52	2243689.42	Картометрический метод	0.1	-
4570	468556.52	2243693.02	Картометрический метод	0.1	-
4571	468548.02	2243691.52	Картометрический метод	0.1	-

## 2. Сведения о характерных точках границ объекта

Обозначение характерных точек границ	Координаты, м		Метод определения координат характерной точки	Средняя квадратическая погрешность положения характерной точки (Mt), м	Описание обозначения точки на местности (при наличии)
	X	Y			
1	2	3	4	5	6
4572	468544.42	2243688.72	Картометрический метод	0.1	-
4573	468544.02	2243684.42	Картометрический метод	0.1	-
4574	468545.62	2243681.22	Картометрический метод	0.1	-
4575	468549.72	2243678.02	Картометрический метод	0.1	-
4576	468551.52	2243673.82	Картометрический метод	0.1	-
4577	468551.22	2243669.32	Картометрический метод	0.1	-
4578	468545.50	2243664.36	Картометрический метод	0.1	-
4579	468546.64	2243664.26	Картометрический метод	0.1	-
4580	468548.74	2243663.96	Картометрический метод	0.1	-
4581	468551.73	2243663.28	Картометрический метод	0.1	-
4582	468554.27	2243662.29	Картометрический метод	0.1	-
4583	468556.22	2243660.91	Картометрический метод	0.1	-
4584	468557.58	2243659.06	Картометрический метод	0.1	-
4585	468558.35	2243656.72	Картометрический метод	0.1	-
4586	468558.68	2243654.11	Картометрический метод	0.1	-
4587	468558.72	2243651.49	Картометрический метод	0.1	-
4588	468558.51	2243648.75	Картометрический метод	0.1	-
4589	468558.17	2243646.50	Картометрический метод	0.1	-
4590	468557.61	2243643.65	Картометрический метод	0.1	-
4591	468556.82	2243640.07	Картометрический метод	0.1	-
4592	468554.78	2243631.83	Картометрический метод	0.1	-
4593	468553.69	2243627.86	Картометрический метод	0.1	-
4594	468552.63	2243624.39	Картометрический метод	0.1	-
4595	468551.61	2243621.38	Картометрический метод	0.1	-
4596	468550.58	2243618.73	Картометрический метод	0.1	-

2. Сведения о характерных точках границ объекта

Обозначение характерных точек границ	Координаты, м		Метод определения координат характерной точки	Средняя квадратическая погрешность положения характерной точки (Mt), м	Описание обозначения точки на местности (при наличии)
	X	Y			
1	2	3	4	5	6
4597	468549.55	2243616.32	Картометрический метод	0.1	-
4598	468548.46	2243614.06	Картометрический метод	0.1	-
4599	468547.89	2243613.00	Картометрический метод	0.1	-
4600	468547.57	2243612.47	Картометрический метод	0.1	-
4601	468547.29	2243611.99	Картометрический метод	0.1	-
4602	468546.64	2243611.03	Картометрический метод	0.1	-
4603	468545.96	2243610.13	Картометрический метод	0.1	-
4604	468545.22	2243609.29	Картометрический метод	0.1	-
4605	468544.43	2243608.53	Картометрический метод	0.1	-
4606	468543.58	2243607.84	Картометрический метод	0.1	-
4607	468542.67	2243607.22	Картометрический метод	0.1	-
4608	468541.74	2243606.70	Картометрический метод	0.1	-
4609	468540.78	2243606.27	Картометрический метод	0.1	-
4610	468539.82	2243605.94	Картометрический метод	0.1	-
4611	468538.88	2243605.71	Картометрический метод	0.1	-
4612	468537.96	2243605.60	Картометрический метод	0.1	-
4613	468537.08	2243605.61	Картометрический метод	0.1	-
4614	468536.26	2243605.74	Картометрический метод	0.1	-
4615	468535.49	2243605.99	Картометрический метод	0.1	-
4616	468534.77	2243606.36	Картометрический метод	0.1	-
4617	468534.11	2243606.85	Картометрический метод	0.1	-
4618	468533.49	2243607.45	Картометрический метод	0.1	-
4619	468532.76	2243608.40	Картометрический метод	0.1	-
4620	468532.38	2243608.98	Картометрический метод	0.1	-
4621	468531.89	2243609.90	Картометрический метод	0.1	-

## 2. Сведения о характерных точках границ объекта

Обозначение характерных точек границ	Координаты, м		Метод определения координат характерной точки	Средняя квадратическая погрешность положения характерной точки (Mt), м	Описание обозначения точки на местности (при наличии)
	X	Y			
1	2	3	4	5	6
4622	468531.44	2243610.92	Картометрический метод	0.1	-
4623	468531.01	2243612.00	Картометрический метод	0.1	-
4624	468529.42	2243616.41	Картометрический метод	0.1	-
4625	468528.58	2243618.19	Картометрический метод	0.1	-
4626	468527.63	2243619.38	Картометрический метод	0.1	-
4627	468526.61	2243619.89	Картометрический метод	0.1	-
4628	468525.57	2243619.66	Картометрический метод	0.1	-
4629	468524.54	2243618.62	Картометрический метод	0.1	-
4630	468523.57	2243616.77	Картометрический метод	0.1	-
4631	468523.09	2243615.60	Картометрический метод	0.1	-
4632	468520.61	2243608.60	Картометрический метод	0.1	-
4633	468518.86	2243604.48	Картометрический метод	0.1	-
4634	468518.29	2243603.45	Картометрический метод	0.1	-
4635	468517.58	2243602.16	Картометрический метод	0.1	-
4636	468516.81	2243600.75	Картометрический метод	0.1	-
4637	468514.40	2243597.39	Картометрический метод	0.1	-
4638	468512.60	2243595.33	Картометрический метод	0.1	-
4639	468506.66	2243589.16	Картометрический метод	0.1	-
4640	468503.75	2243585.59	Картометрический метод	0.1	-
4641	468501.35	2243581.40	Картометрический метод	0.1	-
4642	468499.81	2243576.41	Картометрический метод	0.1	-
4643	468499.17	2243570.95	Картометрический метод	0.1	-
4644	468499.25	2243565.65	Картометрический метод	0.1	-
4645	468499.88	2243561.04	Картометрический метод	0.1	-
4646	468500.28	2243559.64	Картометрический метод	0.1	-

## 2. Сведения о характерных точках границ объекта

Обозначение характерных точек границ	Координаты, м		Метод определения координат характерной точки	Средняя квадратическая погрешность положения характерной точки (Mt), м	Описание обозначения точки на местности (при наличии)
	X	Y			
1	2	3	4	5	6
4647	468503.45	2243561.42	Картометрический метод	0.1	-
4648	468505.76	2243562.99	Картометрический метод	0.1	-
4649	468508.94	2243568.20	Картометрический метод	0.1	-
4650	468510.82	2243576.86	Картометрический метод	0.1	-
4651	468516.97	2243585.02	Картометрический метод	0.1	-
4652	468531.52	2243589.82	Картометрический метод	0.1	-
4653	468540.24	2243593.50	Картометрический метод	0.1	-
4654	468550.39	2243599.30	Картометрический метод	0.1	-
4655	468551.31	2243599.54	Картометрический метод	0.1	-
4656	468551.76	2243600.26	Картометрический метод	0.1	-
4657	468552.21	2243600.98	Картометрический метод	0.1	-
4658	468552.65	2243601.70	Картометрический метод	0.1	-
4659	468553.10	2243602.42	Картометрический метод	0.1	-
4660	468553.55	2243603.11	Картометрический метод	0.1	-
4661	468554.01	2243603.79	Картометрический метод	0.1	-
4662	468554.49	2243604.43	Картометрический метод	0.1	-
4663	468554.98	2243605.04	Картометрический метод	0.1	-
4664	468555.49	2243605.61	Картометрический метод	0.1	-
4665	468556.02	2243606.15	Картометрический метод	0.1	-
4666	468556.56	2243606.65	Картометрический метод	0.1	-
4667	468557.10	2243607.13	Картометрический метод	0.1	-
4668	468557.65	2243607.60	Картометрический метод	0.1	-
4669	468558.18	2243608.06	Картометрический метод	0.1	-
4670	468558.70	2243608.51	Картометрический метод	0.1	-
4671	468559.20	2243608.97	Картометрический метод	0.1	-

## 2. Сведения о характерных точках границ объекта

Обозначение характерных точек границ	Координаты, м		Метод определения координат характерной точки	Средняя квадратическая погрешность положения характерной точки (Mt), м	Описание обозначения точки на местности (при наличии)
	X	Y			
1	2	3	4	5	6
4672	468559.68	2243609.45	Картометрический метод	0.1	-
4673	468560.13	2243609.94	Картометрический метод	0.1	-
4674	468560.55	2243610.46	Картометрический метод	0.1	-
4675	468558.32	2243616.12	Картометрический метод	0.1	-
4676	468562.50	2243622.23	Картометрический метод	0.1	-
4677	468562.62	2243623.33	Картометрический метод	0.1	-
4678	468562.77	2243624.48	Картометрический метод	0.1	-
4679	468562.93	2243625.71	Картометрический метод	0.1	-
4680	468563.09	2243627.03	Картометрический метод	0.1	-
4681	468563.26	2243628.48	Картометрический метод	0.1	-
4682	468563.43	2243630.06	Картометрический метод	0.1	-
4683	468563.58	2243631.80	Картометрический метод	0.1	-
4684	468563.72	2243633.71	Картометрический метод	0.1	-
4685	468563.84	2243635.78	Картометрический метод	0.1	-
4686	468563.97	2243637.99	Картометрический метод	0.1	-
4687	468561.52	2243645.42	Картометрический метод	0.1	-
4688	468562.72	2243659.22	Картометрический метод	0.1	-
4689	468564.72	2243668.02	Картометрический метод	0.1	-
4690	468567.72	2243675.22	Картометрический метод	0.1	-
4567	468569.52	2243680.52	Картометрический метод	0.1	-
4691	468561.31	2243607.37	Картометрический метод	0.1	-
4692	468561.07	2243607.19	Картометрический метод	0.1	-
4693	468560.58	2243606.78	Картометрический метод	0.1	-
4694	468560.04	2243606.29	Картометрический метод	0.1	-
4695	468559.47	2243605.71	Картометрический метод	0.1	-

## 2. Сведения о характерных точках границ объекта

Обозначение характерных точек границ	Координаты, м		Метод определения координат характерной точки	Средняя квадратическая погрешность положения характерной точки (Mt), м	Описание обозначения точки на местности (при наличии)
	X	Y			
1	2	3	4	5	6
4696	468558.86	2243605.08	Картометрический метод	0.1	-
4697	468558.23	2243604.38	Картометрический метод	0.1	-
4698	468557.58	2243603.62	Картометрический метод	0.1	-
4699	468556.92	2243602.82	Картометрический метод	0.1	-
4700	468556.25	2243601.98	Картометрический метод	0.1	-
4701	468555.57	2243601.11	Картометрический метод	0.1	-
4702	468559.32	2243602.84	Картометрический метод	0.1	-
4691	468561.31	2243607.37	Картометрический метод	0.1	-
4703	468548.42	2243500.92	Картометрический метод	0.1	-
4704	468547.82	2243512.92	Картометрический метод	0.1	-
4705	468545.02	2243529.72	Картометрический метод	0.1	-
4706	468542.62	2243533.21	Картометрический метод	0.1	-
4707	468538.72	2243537.56	Картометрический метод	0.1	-
4708	468536.02	2243538.12	Картометрический метод	0.1	-
4709	468525.17	2243538.86	Картометрический метод	0.1	-
4710	468529.98	2243535.92	Картометрический метод	0.1	-
4711	468532.27	2243533.54	Картометрический метод	0.1	-
4712	468533.85	2243530.82	Картометрический метод	0.1	-
4713	468534.80	2243527.89	Картометрический метод	0.1	-
4714	468535.21	2243524.86	Картометрический метод	0.1	-
4715	468535.19	2243521.86	Картометрический метод	0.1	-
4716	468534.80	2243518.93	Картометрический метод	0.1	-
4717	468534.11	2243516.02	Картометрический метод	0.1	-
4718	468533.17	2243513.11	Картометрический метод	0.1	-
4719	468532.03	2243510.13	Картометрический метод	0.1	-



## 2. Сведения о характерных точках границ объекта

Обозначение характерных точек границ	Координаты, м		Метод определения координат характерной точки	Средняя квадратическая погрешность положения характерной точки (Mt), м	Описание обозначения точки на местности (при наличии)
	X	Y			
1	2	3	4	5	6
4720	468530.70	2243507.04	Картометрический метод	0.1	-
4721	468529.10	2243503.78	Картометрический метод	0.1	-
4722	468526.06	2243498.43	Картометрический метод	0.1	-
4723	468519.47	2243488.08	Картометрический метод	0.1	-
4724	468516.85	2243483.53	Картометрический метод	0.1	-
4725	468514.56	2243478.83	Картометрический метод	0.1	-
4726	468512.69	2243474.03	Картометрический метод	0.1	-
4727	468511.21	2243469.20	Картометрический метод	0.1	-
4728	468510.10	2243464.41	Картометрический метод	0.1	-
4729	468509.32	2243459.73	Картометрический метод	0.1	-
4730	468508.85	2243455.16	Картометрический метод	0.1	-
4731	468508.73	2243450.65	Картометрический метод	0.1	-
4732	468508.97	2243446.13	Картометрический метод	0.1	-
4733	468509.60	2243441.53	Картометрический метод	0.1	-
4734	468510.60	2243436.89	Картометрический метод	0.1	-
4735	468511.96	2243432.31	Картометрический метод	0.1	-
4736	468516.02	2243453.92	Картометрический метод	0.1	-
4737	468526.22	2243474.32	Картометрический метод	0.1	-
4738	468526.02	2243477.52	Картометрический метод	0.1	-
4739	468527.82	2243480.52	Картометрический метод	0.1	-
4740	468531.42	2243481.52	Картометрический метод	0.1	-
4741	468543.62	2243493.32	Картометрический метод	0.1	-
4703	468548.42	2243500.92	Картометрический метод	0.1	-
4742	468654.78	2243473.09	Картометрический метод	0.1	-
4743	468652.99	2243466.29	Картометрический метод	0.1	-

## 2. Сведения о характерных точках границ объекта

Обозначение характерных точек границ	Координаты, м		Метод определения координат характерной точки	Средняя квадратическая погрешность положения характерной точки (Mt), м	Описание обозначения точки на местности (при наличии)
	X	Y			
1	2	3	4	5	6
4744	468645.59	2243448.74	Картометрический метод	0.1	-
4745	468623.04	2243414.59	Картометрический метод	0.1	-
4746	468613.36	2243405.81	Картометрический метод	0.1	-
4747	468607.21	2243401.71	Картометрический метод	0.1	-
4748	468597.09	2243395.64	Картометрический метод	0.1	-
4749	468589.19	2243395.05	Картометрический метод	0.1	-
4750	468578.59	2243394.33	Картометрический метод	0.1	-
4751	468566.62	2243393.97	Картометрический метод	0.1	-
4752	468572.60	2243391.87	Картометрический метод	0.1	-
4753	468575.33	2243391.03	Картометрический метод	0.1	-
4754	468578.07	2243390.31	Картометрический метод	0.1	-
4755	468580.80	2243389.76	Картометрический метод	0.1	-
4756	468583.50	2243389.43	Картометрический метод	0.1	-
4757	468586.15	2243389.36	Картометрический метод	0.1	-
4758	468588.76	2243389.53	Картометрический метод	0.1	-
4759	468591.34	2243389.92	Картометрический метод	0.1	-
4760	468593.90	2243390.50	Картометрический метод	0.1	-
4761	468596.45	2243391.25	Картометрический метод	0.1	-
4762	468599.01	2243392.14	Картометрический метод	0.1	-
4763	468601.59	2243393.16	Картометрический метод	0.1	-
4764	468604.20	2243394.27	Картометрический метод	0.1	-
4765	468609.52	2243396.70	Картометрический метод	0.1	-
4766	468614.95	2243399.40	Картометрический метод	0.1	-
4767	468620.42	2243402.32	Картометрический метод	0.1	-
4768	468625.87	2243405.45	Картометрический метод	0.1	-

## 2. Сведения о характерных точках границ объекта

Обозначение характерных точек границ	Координаты, м		Метод определения координат характерной точки	Средняя квадратическая погрешность положения характерной точки (Mt), м	Описание обозначения точки на местности (при наличии)
	X	Y			
1	2	3	4	5	6
4769	468628.56	2243407.08	Картометрический метод	0.1	-
4770	468631.20	2243408.75	Картометрический метод	0.1	-
4771	468633.77	2243410.47	Картометрический метод	0.1	-
4772	468636.23	2243412.24	Картометрический метод	0.1	-
4773	468638.56	2243414.04	Картометрический метод	0.1	-
4774	468640.73	2243415.89	Картометрический метод	0.1	-
4775	468642.71	2243417.79	Картометрический метод	0.1	-
4776	468644.47	2243419.73	Картометрический метод	0.1	-
4777	468646.00	2243421.71	Картометрический метод	0.1	-
4778	468647.31	2243423.74	Картометрический метод	0.1	-
4779	468648.42	2243425.82	Картометрический метод	0.1	-
4780	468649.35	2243427.95	Картометрический метод	0.1	-
4781	468650.12	2243430.14	Картометрический метод	0.1	-
4782	468650.76	2243432.39	Картометрический метод	0.1	-
4783	468651.28	2243434.70	Картометрический метод	0.1	-
4784	468651.71	2243437.07	Картометрический метод	0.1	-
4785	468652.07	2243439.51	Картометрический метод	0.1	-
4786	468652.37	2243441.99	Картометрический метод	0.1	-
4787	468652.83	2243447.01	Картометрический метод	0.1	-
4788	468653.65	2243458.91	Картометрический метод	0.1	-
4789	468654.51	2243469.11	Картометрический метод	0.1	-
4742	468654.78	2243473.09	Картометрический метод	0.1	-
4790	468712.28	2243411.93	Картометрический метод	0.1	-
4791	468707.58	2243414.34	Картометрический метод	0.1	-
4792	468704.20	2243415.43	Картометрический метод	0.1	-

2. Сведения о характерных точках границ объекта

Обозначение характерных точек границ	Координаты, м		Метод определения координат характерной точки	Средняя квадратическая погрешность положения характерной точки (Mt), м	Описание обозначения точки на местности (при наличии)
	X	Y			
1	2	3	4	5	6
4793	468698.74	2243417.95	Картометрический метод	0.1	-
4794	468694.61	2243422.01	Картометрический метод	0.1	-
4795	468688.64	2243428.77	Картометрический метод	0.1	-
4796	468682.84	2243443.49	Картометрический метод	0.1	-
4797	468682.32	2243447.14	Картометрический метод	0.1	-
4798	468681.90	2243452.35	Картометрический метод	0.1	-
4799	468681.56	2243460.41	Картометрический метод	0.1	-
4800	468678.36	2243465.97	Картометрический метод	0.1	-
4801	468676.04	2243471.07	Картометрический метод	0.1	-
4802	468674.45	2243475.95	Картометрический метод	0.1	-
4803	468673.12	2243479.03	Картометрический метод	0.1	-
4804	468672.20	2243481.57	Картометрический метод	0.1	-
4805	468671.48	2243486.05	Картометрический метод	0.1	-
4806	468670.05	2243490.18	Картометрический метод	0.1	-
4807	468669.30	2243494.48	Картометрический метод	0.1	-
4808	468669.20	2243500.45	Картометрический метод	0.1	-
4809	468669.15	2243501.79	Картометрический метод	0.1	-
4810	468669.15	2243503.13	Картометрический метод	0.1	-
4811	468669.19	2243504.47	Картометрический метод	0.1	-
4812	468669.28	2243505.81	Картометрический метод	0.1	-
4813	468669.41	2243507.14	Картометрический метод	0.1	-
4814	468669.58	2243508.48	Картометрический метод	0.1	-
4815	468669.79	2243509.81	Картометрический метод	0.1	-
4816	468670.04	2243511.16	Картометрический метод	0.1	-
4817	468670.32	2243512.50	Картометрический метод	0.1	-

## 2. Сведения о характерных точках границ объекта

Обозначение характерных точек границ	Координаты, м		Метод определения координат характерной точки	Средняя квадратическая погрешность положения характерной точки (Mt), м	Описание обозначения точки на местности (при наличии)
	X	Y			
1	2	3	4	5	6
4818	468670.62	2243513.87	Картометрический метод	0.1	-
4819	468670.93	2243515.25	Картометрический метод	0.1	-
4820	468671.23	2243516.65	Картометрический метод	0.1	-
4821	468671.52	2243518.08	Картометрический метод	0.1	-
4822	468671.79	2243519.55	Картометрический метод	0.1	-
4823	468672.20	2243522.59	Картометрический метод	0.1	-
4824	468671.11	2243531.01	Картометрический метод	0.1	-
4825	468669.86	2243534.81	Картометрический метод	0.1	-
4826	468657.21	2243549.06	Картометрический метод	0.1	-
4827	468646.70	2243555.23	Картометрический метод	0.1	-
4828	468637.00	2243560.95	Картометрический метод	0.1	-
4829	468625.96	2243559.60	Картометрический метод	0.1	-
4830	468617.36	2243557.20	Картометрический метод	0.1	-
4831	468610.06	2243557.60	Картометрический метод	0.1	-
4832	468603.36	2243560.70	Картометрический метод	0.1	-
4833	468598.86	2243563.80	Картометрический метод	0.1	-
4834	468596.66	2243568.40	Картометрический метод	0.1	-
4835	468593.76	2243573.00	Картометрический метод	0.1	-
4836	468590.06	2243577.50	Картометрический метод	0.1	-
4837	468583.36	2243581.00	Картометрический метод	0.1	-
4838	468576.76	2243584.20	Картометрический метод	0.1	-
4839	468565.26	2243588.90	Картометрический метод	0.1	-
4840	468560.16	2243590.10	Картометрический метод	0.1	-
4841	468553.28	2243589.10	Картометрический метод	0.1	-
4842	468546.62	2243584.22	Картометрический метод	0.1	-

## 2. Сведения о характерных точках границ объекта

Обозначение характерных точек границ	Координаты, м		Метод определения координат характерной точки	Средняя квадратическая погрешность положения характерной точки (Mt), м	Описание обозначения точки на местности (при наличии)
	X	Y			
1	2	3	4	5	6
4843	468541.02	2243576.22	Картометрический метод	0.1	-
4844	468539.32	2243571.82	Картометрический метод	0.1	-
4845	468539.06	2243563.24	Картометрический метод	0.1	-
4846	468555.30	2243544.51	Картометрический метод	0.1	-
4847	468565.40	2243528.33	Картометрический метод	0.1	-
4848	468567.95	2243515.53	Картометрический метод	0.1	-
4849	468566.06	2243506.20	Картометрический метод	0.1	-
4850	468559.06	2243493.10	Картометрический метод	0.1	-
4851	468558.06	2243487.50	Картометрический метод	0.1	-
4852	468557.56	2243478.30	Картометрический метод	0.1	-
4853	468553.16	2243471.90	Картометрический метод	0.1	-
4854	468550.93	2243469.97	Картометрический метод	0.1	-
4855	468550.31	2243468.81	Картометрический метод	0.1	-
4856	468548.75	2243468.07	Картометрический метод	0.1	-
4857	468547.86	2243467.30	Картометрический метод	0.1	-
4858	468542.66	2243465.60	Картометрический метод	0.1	-
4859	468542.24	2243465.63	Картометрический метод	0.1	-
4860	468536.56	2243464.70	Картометрический метод	0.1	-
4861	468527.87	2243454.08	Картометрический метод	0.1	-
4862	468527.66	2243452.22	Картометрический метод	0.1	-
4863	468527.38	2243450.60	Картометрический метод	0.1	-
4864	468528.15	2243435.94	Картометрический метод	0.1	-
4865	468529.47	2243429.46	Картометрический метод	0.1	-
4866	468538.25	2243419.99	Картометрический метод	0.1	-
4867	468540.47	2243418.90	Картометрический метод	0.1	-

## 2. Сведения о характерных точках границ объекта

Обозначение характерных точек границ	Координаты, м		Метод определения координат характерной точки	Средняя квадратическая погрешность положения характерной точки (Mt), м	Описание обозначения точки на местности (при наличии)
	X	Y			
1	2	3	4	5	6
4868	468547.29	2243415.70	Картометрический метод	0.1	-
4869	468581.14	2243409.98	Картометрический метод	0.1	-
4870	468594.89	2243412.09	Картометрический метод	0.1	-
4871	468615.02	2243423.92	Картометрический метод	0.1	-
4872	468625.62	2243444.56	Картометрический метод	0.1	-
4873	468630.01	2243449.19	Картометрический метод	0.1	-
4874	468635.46	2243464.10	Картометрический метод	0.1	-
4875	468637.86	2243472.30	Картометрический метод	0.1	-
4876	468639.92	2243491.74	Картометрический метод	0.1	-
4877	468639.77	2243495.39	Картометрический метод	0.1	-
4878	468642.14	2243496.48	Картометрический метод	0.1	-
4879	468645.54	2243497.14	Картометрический метод	0.1	-
4880	468648.12	2243497.24	Картометрический метод	0.1	-
4881	468649.32	2243496.62	Картометрический метод	0.1	-
4882	468654.82	2243485.68	Картометрический метод	0.1	-
4883	468654.68	2243487.84	Картометрический метод	0.1	-
4884	468654.49	2243490.00	Картометрический метод	0.1	-
4885	468654.25	2243492.16	Картометрический метод	0.1	-
4886	468653.95	2243494.32	Картометрический метод	0.1	-
4887	468653.60	2243496.47	Картометрический метод	0.1	-
4888	468653.20	2243498.60	Картометрический метод	0.1	-
4889	468652.74	2243500.72	Картометрический метод	0.1	-
4890	468652.23	2243502.81	Картометрический метод	0.1	-
4891	468651.68	2243504.88	Картометрический метод	0.1	-
4892	468651.07	2243506.91	Картометрический метод	0.1	-

2. Сведения о характерных точках границ объекта

Обозначение характерных точек границ	Координаты, м		Метод определения координат характерной точки	Средняя квадратическая погрешность положения характерной точки (Mt), м	Описание обозначения точки на местности (при наличии)
	X	Y			
1	2	3	4	5	6
4893	468650.41	2243508.91	Картометрический метод	0.1	-
4894	468648.99	2243512.77	Картометрический метод	0.1	-
4895	468645.52	2243521.48	Картометрический метод	0.1	-
4896	468644.42	2243524.52	Картометрический метод	0.1	-
4897	468643.96	2243525.96	Картометрический метод	0.1	-
4898	468643.56	2243527.36	Картометрический метод	0.1	-
4899	468643.22	2243528.74	Картометрический метод	0.1	-
4900	468642.95	2243530.10	Картометрический метод	0.1	-
4901	468642.74	2243531.46	Картометрический метод	0.1	-
4902	468642.60	2243532.84	Картометрический метод	0.1	-
4903	468642.52	2243534.22	Картометрический метод	0.1	-
4904	468642.51	2243535.62	Картометрический метод	0.1	-
4905	468642.57	2243537.00	Картометрический метод	0.1	-
4906	468642.69	2243538.36	Картометрический метод	0.1	-
4907	468642.87	2243539.69	Картометрический метод	0.1	-
4908	468643.10	2243540.96	Картометрический метод	0.1	-
4909	468643.40	2243542.17	Картометрический метод	0.1	-
4910	468643.75	2243543.29	Картометрический метод	0.1	-
4911	468644.16	2243544.33	Картометрический метод	0.1	-
4912	468644.61	2243545.27	Картометрический метод	0.1	-
4913	468645.10	2243546.11	Картометрический метод	0.1	-
4914	468645.64	2243546.86	Картометрический метод	0.1	-
4915	468646.20	2243547.51	Картометрический метод	0.1	-
4916	468646.80	2243548.06	Картометрический метод	0.1	-
4917	468647.41	2243548.52	Картометрический метод	0.1	-



## 2. Сведения о характерных точках границ объекта

Обозначение характерных точек границ	Координаты, м		Метод определения координат характерной точки	Средняя квадратическая погрешность положения характерной точки (Mt), м	Описание обозначения точки на местности (при наличии)
	X	Y			
1	2	3	4	5	6
4918	468648.04	2243548.88	Картометрический метод	0.1	-
4919	468648.68	2243549.14	Картометрический метод	0.1	-
4920	468649.32	2243549.31	Картометрический метод	0.1	-
4921	468649.97	2243549.39	Картометрический метод	0.1	-
4922	468650.62	2243549.39	Картометрический метод	0.1	-
4923	468651.26	2243549.31	Картометрический метод	0.1	-
4924	468651.90	2243549.15	Картометрический метод	0.1	-
4925	468652.52	2243548.92	Картометрический метод	0.1	-
4926	468653.12	2243548.63	Картометрический метод	0.1	-
4927	468653.70	2243548.27	Картометрический метод	0.1	-
4928	468654.27	2243547.86	Картометрический метод	0.1	-
4929	468654.80	2243547.39	Картометрический метод	0.1	-
4930	468655.32	2243546.86	Картометрический метод	0.1	-
4931	468655.80	2243546.28	Картометрический метод	0.1	-
4932	468656.26	2243545.65	Картометрический метод	0.1	-
4933	468656.69	2243544.96	Картометрический метод	0.1	-
4934	468657.08	2243544.23	Картометрический метод	0.1	-
4935	468657.45	2243543.45	Картометрический метод	0.1	-
4936	468657.78	2243542.61	Картометрический метод	0.1	-
4937	468658.08	2243541.71	Картометрический метод	0.1	-
4938	468658.35	2243540.73	Картометрический метод	0.1	-
4939	468658.61	2243539.67	Картометрический метод	0.1	-
4940	468659.05	2243537.26	Картометрический метод	0.1	-
4941	468659.43	2243534.42	Картометрический метод	0.1	-
4942	468659.77	2243531.08	Картометрический метод	0.1	-

## 2. Сведения о характерных точках границ объекта

Обозначение характерных точек границ	Координаты, м		Метод определения координат характерной точки	Средняя квадратическая погрешность положения характерной точки (Mt), м	Описание обозначения точки на местности (при наличии)
	X	Y			
1	2	3	4	5	6
4943	468661.03	2243514.71	Картометрический метод	0.1	-
4944	468661.57	2243508.76	Картометрический метод	0.1	-
4945	468662.31	2243502.57	Картометрический метод	0.1	-
4946	468662.78	2243499.45	Картометрический метод	0.1	-
4947	468663.32	2243496.35	Картометрический метод	0.1	-
4948	468663.94	2243493.29	Картометрический метод	0.1	-
4949	468664.64	2243490.27	Картометрический метод	0.1	-
4950	468665.42	2243487.28	Картометрический метод	0.1	-
4951	468666.27	2243484.31	Картометрический метод	0.1	-
4952	468667.18	2243481.36	Картометрический метод	0.1	-
4953	468669.20	2243475.49	Картометрический метод	0.1	-
4954	468671.42	2243469.59	Картометрический метод	0.1	-
4955	468677.26	2243454.89	Картометрический метод	0.1	-
4956	468679.38	2243449.19	Картометрический метод	0.1	-
4957	468683.00	2243438.43	Картометрический метод	0.1	-
4958	468683.92	2243435.88	Картометрический метод	0.1	-
4959	468684.90	2243433.40	Картометрический метод	0.1	-
4960	468685.96	2243430.98	Картометрический метод	0.1	-
4961	468687.13	2243428.64	Картометрический метод	0.1	-
4962	468688.45	2243426.36	Картометрический метод	0.1	-
4963	468689.89	2243424.19	Картометрический метод	0.1	-
4964	468691.46	2243422.12	Картометрический метод	0.1	-
4965	468693.15	2243420.20	Картометрический метод	0.1	-
4966	468694.95	2243418.44	Картометрический метод	0.1	-
4967	468696.84	2243416.86	Картометрический метод	0.1	-

2. Сведения о характерных точках границ объекта

Обозначение характерных точек границ	Координаты, м		Метод определения координат характерной точки	Средняя квадратическая погрешность положения характерной точки (Mt), м	Описание обозначения точки на местности (при наличии)
	X	Y			
1	2	3	4	5	6
4968	468698.83	2243415.50	Картометрический метод	0.1	-
4969	468700.90	2243414.36	Картометрический метод	0.1	-
4970	468703.04	2243413.47	Картометрический метод	0.1	-
4971	468704.70	2243412.97	Картометрический метод	0.1	-
4972	468705.26	2243412.80	Картометрический метод	0.1	-
4973	468707.54	2243412.34	Картометрический метод	0.1	-
4974	468709.88	2243412.06	Картометрический метод	0.1	-
4790	468712.28	2243411.93	Картометрический метод	0.1	-
4975	469134.35	2243456.52	Картометрический метод	0.1	-
4976	469133.21	2243455.92	Картометрический метод	0.1	-
4977	469128.18	2243452.44	Картометрический метод	0.1	-
4978	469125.63	2243451.12	Картометрический метод	0.1	-
4979	469123.69	2243450.50	Картометрический метод	0.1	-
4980	469121.69	2243450.22	Картометрический метод	0.1	-
4981	469119.59	2243450.28	Картометрический метод	0.1	-
4982	469117.32	2243450.65	Картометрический метод	0.1	-
4983	469113.49	2243451.77	Картометрический метод	0.1	-
4984	469109.13	2243453.56	Картометрический метод	0.1	-
4985	469104.52	2243456.10	Картометрический метод	0.1	-
4986	469099.93	2243459.42	Картометрический метод	0.1	-
4987	469095.35	2243463.41	Картометрический метод	0.1	-
4988	469088.99	2243469.36	Картометрический метод	0.1	-
4989	469083.90	2243473.91	Картометрический метод	0.1	-
4990	469078.57	2243478.11	Картометрический метод	0.1	-
4991	469073.08	2243481.60	Картометрический метод	0.1	-

## 2. Сведения о характерных точках границ объекта

Обозначение характерных точек границ	Координаты, м		Метод определения координат характерной точки	Средняя квадратическая погрешность положения характерной точки (Mt), м	Описание обозначения точки на местности (при наличии)
	X	Y			
1	2	3	4	5	6
4992	469067.47	2243484.32	Картометрический метод	0.1	-
4993	469061.78	2243486.42	Картометрический метод	0.1	-
4994	469056.06	2243488.08	Картометрический метод	0.1	-
4995	469048.50	2243490.06	Картометрический метод	0.1	-
4996	469046.65	2243490.58	Картометрический метод	0.1	-
4997	469041.03	2243492.26	Картометрический метод	0.1	-
4998	469039.01	2243492.83	Картометрический метод	0.1	-
4999	469036.86	2243493.37	Картометрический метод	0.1	-
5000	469034.54	2243493.89	Картометрический метод	0.1	-
5001	469031.99	2243494.37	Картометрический метод	0.1	-
5002	469029.20	2243494.79	Картометрический метод	0.1	-
5003	469026.13	2243495.15	Картометрический метод	0.1	-
5004	469022.83	2243495.45	Картометрический метод	0.1	-
5005	469019.38	2243495.72	Картометрический метод	0.1	-
5006	469008.77	2243496.43	Картометрический метод	0.1	-
5007	469005.39	2243496.69	Картометрический метод	0.1	-
5008	469002.19	2243496.98	Картометрический метод	0.1	-
5009	468999.23	2243497.30	Картометрический метод	0.1	-
5010	468996.51	2243497.66	Картометрический метод	0.1	-
5011	468989.41	2243498.66	Картометрический метод	0.1	-
5012	468987.31	2243498.91	Картометрический метод	0.1	-
5013	468985.29	2243499.09	Картометрический метод	0.1	-
5014	468983.32	2243499.16	Картометрический метод	0.1	-
5015	468981.39	2243499.13	Картометрический метод	0.1	-
5016	468979.46	2243498.97	Картометрический метод	0.1	-

## 2. Сведения о характерных точках границ объекта

Обозначение характерных точек границ	Координаты, м		Метод определения координат характерной точки	Средняя квадратическая погрешность положения характерной точки (Mt), м	Описание обозначения точки на местности (при наличии)
	X	Y			
1	2	3	4	5	6
5017	468977.53	2243498.69	Картометрический метод	0.1	-
5018	468975.58	2243498.29	Картометрический метод	0.1	-
5019	468973.60	2243497.77	Картометрический метод	0.1	-
5020	468971.57	2243497.12	Картометрический метод	0.1	-
5021	468969.48	2243496.35	Картометрический метод	0.1	-
5022	468967.31	2243495.45	Картометрический метод	0.1	-
5023	468965.05	2243494.42	Картометрический метод	0.1	-
5024	468962.69	2243493.28	Картометрический метод	0.1	-
5025	468952.00	2243487.91	Картометрический метод	0.1	-
5026	468948.96	2243486.44	Картометрический метод	0.1	-
5027	468945.76	2243484.95	Картометрический метод	0.1	-
5028	468942.40	2243483.45	Картометрический метод	0.1	-
5029	468938.92	2243481.97	Картометрический метод	0.1	-
5030	468935.40	2243480.54	Картометрический метод	0.1	-
5031	468931.90	2243479.17	Картометрический метод	0.1	-
5032	468928.48	2243477.90	Картометрический метод	0.1	-
5033	468925.21	2243476.74	Картометрический метод	0.1	-
5034	468922.16	2243475.73	Картометрический метод	0.1	-
5035	468919.39	2243474.88	Картометрический метод	0.1	-
5036	468916.94	2243474.21	Картометрический метод	0.1	-
5037	468914.80	2243473.72	Картометрический метод	0.1	-
5038	468912.92	2243473.38	Картометрический метод	0.1	-
5039	468911.25	2243473.18	Картометрический метод	0.1	-
5040	468909.76	2243473.11	Картометрический метод	0.1	-
5041	468908.41	2243473.14	Картометрический метод	0.1	-

## 2. Сведения о характерных точках границ объекта

Обозначение характерных точек границ	Координаты, м		Метод определения координат характерной точки	Средняя квадратическая погрешность положения характерной точки (Mt), м	Описание обозначения точки на местности (при наличии)
	X	Y			
1	2	3	4	5	6
5042	468907.14	2243473.26	Картометрический метод	0.1	-
5043	468905.92	2243473.46	Картометрический метод	0.1	-
5044	468904.72	2243473.71	Картометрический метод	0.1	-
5045	468903.51	2243474.02	Картометрический метод	0.1	-
5046	468902.30	2243474.39	Картометрический метод	0.1	-
5047	468901.09	2243474.81	Картометрический метод	0.1	-
5048	468899.88	2243475.29	Картометрический метод	0.1	-
5049	468898.65	2243475.82	Картометрический метод	0.1	-
5050	468897.40	2243476.42	Картометрический метод	0.1	-
5051	468896.14	2243477.06	Картометрический метод	0.1	-
5052	468894.86	2243477.77	Картометрический метод	0.1	-
5053	468893.56	2243478.54	Картометрический метод	0.1	-
5054	468892.25	2243479.37	Картометрический метод	0.1	-
5055	468890.92	2243480.27	Картометрический метод	0.1	-
5056	468889.57	2243481.25	Картометрический метод	0.1	-
5057	468888.22	2243482.30	Картометрический метод	0.1	-
5058	468886.86	2243483.44	Картометрический метод	0.1	-
5059	468885.49	2243484.66	Картометрический метод	0.1	-
5060	468884.11	2243485.98	Картометрический метод	0.1	-
5061	468881.27	2243488.78	Картометрический метод	0.1	-
5062	468879.78	2243490.21	Картометрический метод	0.1	-
5063	468878.21	2243491.64	Картометрический метод	0.1	-
5064	468876.56	2243493.03	Картометрический метод	0.1	-
5065	468874.80	2243494.36	Картометрический метод	0.1	-
5066	468872.92	2243495.60	Картометрический метод	0.1	-

## 2. Сведения о характерных точках границ объекта

Обозначение характерных точек границ	Координаты, м		Метод определения координат характерной точки	Средняя квадратическая погрешность положения характерной точки (Mt), м	Описание обозначения точки на местности (при наличии)
	X	Y			
1	2	3	4	5	6
5067	468870.91	2243496.73	Картометрический метод	0.1	-
5068	468868.78	2243497.76	Картометрический метод	0.1	-
5069	468866.54	2243498.68	Картометрический метод	0.1	-
5070	468864.23	2243499.51	Картометрический метод	0.1	-
5071	468861.85	2243500.25	Картометрический метод	0.1	-
5072	468859.42	2243500.91	Картометрический метод	0.1	-
5073	468856.97	2243501.49	Картометрический метод	0.1	-
5074	468854.51	2243502.00	Картометрический метод	0.1	-
5075	468852.05	2243502.44	Картометрический метод	0.1	-
5076	468849.57	2243502.82	Картометрический метод	0.1	-
5077	468847.03	2243503.17	Картометрический метод	0.1	-
5078	468844.40	2243503.50	Картометрический метод	0.1	-
5079	468832.36	2243504.84	Картометрический метод	0.1	-
5080	468825.08	2243505.71	Картометрический метод	0.1	-
5081	468821.23	2243506.21	Картометрический метод	0.1	-
5082	468817.30	2243506.75	Картометрический метод	0.1	-
5083	468813.38	2243507.34	Картометрический метод	0.1	-
5084	468809.52	2243507.96	Картометрический метод	0.1	-
5085	468805.79	2243508.63	Картометрический метод	0.1	-
5086	468802.24	2243509.33	Картометрический метод	0.1	-
5087	468798.94	2243510.06	Картометрический метод	0.1	-
5088	468795.86	2243510.81	Картометрический метод	0.1	-
5089	468793.00	2243511.56	Картометрический метод	0.1	-
5090	468785.48	2243513.66	Картометрический метод	0.1	-
5091	468783.25	2243514.24	Картометрический метод	0.1	-

## 2. Сведения о характерных точках границ объекта

Обозначение характерных точек границ	Координаты, м		Метод определения координат характерной точки	Средняя квадратическая погрешность положения характерной точки (Mt), м	Описание обозначения точки на местности (при наличии)
	X	Y			
1	2	3	4	5	6
5092	468781.14	2243514.74	Картометрический метод	0.1	-
5093	468779.11	2243515.14	Картометрический метод	0.1	-
5094	468777.16	2243515.45	Картометрический метод	0.1	-
5095	468775.29	2243515.67	Картометрический метод	0.1	-
5096	468773.48	2243515.81	Картометрический метод	0.1	-
5097	468771.73	2243515.87	Картометрический метод	0.1	-
5098	468770.03	2243515.88	Картометрический метод	0.1	-
5099	468768.38	2243515.83	Картометрический метод	0.1	-
5100	468766.77	2243515.72	Картометрический метод	0.1	-
5101	468765.18	2243515.58	Картометрический метод	0.1	-
5102	468763.59	2243515.36	Картометрический метод	0.1	-
5103	468761.98	2243515.06	Картометрический метод	0.1	-
5104	468760.32	2243514.65	Картометрический метод	0.1	-
5105	468758.57	2243514.10	Картометрический метод	0.1	-
5106	468756.71	2243513.39	Картометрический метод	0.1	-
5107	468754.71	2243512.50	Картометрический метод	0.1	-
5108	468752.55	2243511.40	Картометрический метод	0.1	-
5109	468750.20	2243510.09	Картометрический метод	0.1	-
5110	468747.70	2243508.60	Картометрический метод	0.1	-
5111	468745.12	2243507.00	Картометрический метод	0.1	-
5112	468737.34	2243502.07	Картометрический метод	0.1	-
5113	468734.91	2243500.58	Картометрический метод	0.1	-
5114	468732.65	2243499.26	Картометрический метод	0.1	-
5115	468730.61	2243498.16	Картометрический метод	0.1	-
5116	468728.75	2243497.28	Картометрический метод	0.1	-



## 2. Сведения о характерных точках границ объекта

Обозначение характерных точек границ	Координаты, м		Метод определения координат характерной точки	Средняя квадратическая погрешность положения характерной точки (Mt), м	Описание обозначения точки на местности (при наличии)
	X	Y			
1	2	3	4	5	6
5117	468727.07	2243496.58	Картометрический метод	0.1	-
5118	468725.55	2243496.06	Картометрический метод	0.1	-
5119	468724.14	2243495.70	Картометрический метод	0.1	-
5120	468722.84	2243495.46	Картометрический метод	0.1	-
5121	468721.62	2243495.35	Картометрический метод	0.1	-
5122	468720.46	2243495.33	Картометрический метод	0.1	-
5123	468719.33	2243495.38	Картометрический метод	0.1	-
5124	468718.24	2243495.51	Картометрический метод	0.1	-
5125	468717.20	2243495.72	Картометрический метод	0.1	-
5126	468716.22	2243495.98	Картометрический метод	0.1	-
5127	468715.32	2243496.31	Картометрический метод	0.1	-
5128	468714.49	2243496.69	Картометрический метод	0.1	-
5129	468713.76	2243497.13	Картометрический метод	0.1	-
5130	468713.13	2243497.62	Картометрический метод	0.1	-
5131	468712.62	2243498.16	Картометрический метод	0.1	-
5132	468712.21	2243498.73	Картометрический метод	0.1	-
5133	468711.90	2243499.33	Картометрический метод	0.1	-
5134	468711.69	2243499.96	Картометрический метод	0.1	-
5135	468711.59	2243500.57	Картометрический метод	0.1	-
5136	468711.56	2243501.25	Картометрический метод	0.1	-
5137	468711.62	2243501.90	Картометрический метод	0.1	-
5138	468711.77	2243502.54	Картометрический метод	0.1	-
5139	468711.99	2243503.17	Картометрический метод	0.1	-
5140	468712.30	2243503.79	Картометрический метод	0.1	-
5141	468712.69	2243504.39	Картометрический метод	0.1	-

## 2. Сведения о характерных точках границ объекта

Обозначение характерных точек границ	Координаты, м		Метод определения координат характерной точки	Средняя квадратическая погрешность положения характерной точки (Mt), м	Описание обозначения точки на местности (при наличии)
	X	Y			
1	2	3	4	5	6
5142	468713.17	2243505.00	Картометрический метод	0.1	-
5143	468713.74	2243505.59	Картометрический метод	0.1	-
5144	468714.42	2243506.19	Картометрический метод	0.1	-
5145	468715.20	2243506.80	Картометрический метод	0.1	-
5146	468716.09	2243507.41	Картометрический метод	0.1	-
5147	468717.08	2243508.03	Картометрический метод	0.1	-
5148	468718.16	2243508.65	Картометрический метод	0.1	-
5149	468719.30	2243509.29	Картометрический метод	0.1	-
5150	468722.82	2243511.17	Картометрический метод	0.1	-
5151	468723.94	2243511.78	Картометрический метод	0.1	-
5152	468724.99	2243512.38	Картометрический метод	0.1	-
5153	468725.95	2243512.97	Картометрический метод	0.1	-
5154	468726.81	2243513.54	Картометрический метод	0.1	-
5155	468727.58	2243514.10	Картометрический метод	0.1	-
5156	468728.26	2243514.65	Картометрический метод	0.1	-
5157	468728.85	2243515.18	Картометрический метод	0.1	-
5158	468729.36	2243515.70	Картометрический метод	0.1	-
5159	468729.78	2243516.21	Картометрический метод	0.1	-
5160	468730.13	2243516.70	Картометрический метод	0.1	-
5161	468730.40	2243517.19	Картометрический метод	0.1	-
5162	468730.58	2243517.68	Картометрический метод	0.1	-
5163	468730.68	2243518.18	Картометрический метод	0.1	-
5164	468730.69	2243518.70	Картометрический метод	0.1	-
5165	468730.60	2243519.25	Картометрический метод	0.1	-
5166	468730.40	2243519.84	Картометрический метод	0.1	-

## 2. Сведения о характерных точках границ объекта

Обозначение характерных точек границ	Координаты, м		Метод определения координат характерной точки	Средняя квадратическая погрешность положения характерной точки (Mt), м	Описание обозначения точки на местности (при наличии)
	X	Y			
1	2	3	4	5	6
5167	468730.10	2243520.48	Картометрический метод	0.1	-
5168	468729.69	2243521.19	Картометрический метод	0.1	-
5169	468729.16	2243521.96	Картометрический метод	0.1	-
5170	468728.54	2243522.78	Картометрический метод	0.1	-
5171	468727.83	2243523.65	Картометрический метод	0.1	-
5172	468727.05	2243524.53	Картометрический метод	0.1	-
5173	468726.23	2243525.43	Картометрический метод	0.1	-
5174	468725.39	2243526.31	Картометрический метод	0.1	-
5175	468724.53	2243527.16	Картометрический метод	0.1	-
5176	468723.68	2243527.97	Картометрический метод	0.1	-
5177	468722.85	2243528.72	Картометрический метод	0.1	-
5178	468719.71	2243531.44	Картометрический метод	0.1	-
5179	468717.29	2243533.79	Картометрический метод	0.1	-
5180	468716.61	2243534.51	Картометрический метод	0.1	-
5181	468715.83	2243535.45	Картометрический метод	0.1	-
5182	468715.05	2243536.47	Картометрический метод	0.1	-
5183	468714.28	2243537.59	Картометрический метод	0.1	-
5184	468713.52	2243538.82	Картометрический метод	0.1	-
5185	468712.79	2243540.16	Картометрический метод	0.1	-
5186	468712.10	2243541.63	Картометрический метод	0.1	-
5187	468711.44	2243543.22	Картометрический метод	0.1	-
5188	468710.83	2243544.94	Картометрический метод	0.1	-
5189	468710.25	2243546.77	Картометрический метод	0.1	-
5190	468709.70	2243548.65	Картометрический метод	0.1	-
5191	468708.63	2243552.45	Картометрический метод	0.1	-

## 2. Сведения о характерных точках границ объекта

Обозначение характерных точек границ	Координаты, м		Метод определения координат характерной точки	Средняя квадратическая погрешность положения характерной точки (Mt), м	Описание обозначения точки на местности (при наличии)
	X	Y			
1	2	3	4	5	6
5192	468708.09	2243554.29	Картометрический метод	0.1	-
5193	468707.54	2243556.04	Картометрический метод	0.1	-
5194	468706.96	2243557.65	Картометрический метод	0.1	-
5195	468706.35	2243559.11	Картометрический метод	0.1	-
5196	468705.69	2243560.42	Картометрический метод	0.1	-
5197	468704.97	2243561.61	Картометрический метод	0.1	-
5198	468704.19	2243562.70	Картометрический метод	0.1	-
5199	468703.34	2243563.72	Картометрический метод	0.1	-
5200	468702.40	2243564.69	Картометрический метод	0.1	-
5201	468701.37	2243565.63	Картометрический метод	0.1	-
5202	468700.24	2243566.57	Картометрический метод	0.1	-
5203	468698.99	2243567.52	Картометрический метод	0.1	-
5204	468697.61	2243568.50	Картометрический метод	0.1	-
5205	468696.07	2243569.50	Картометрический метод	0.1	-
5206	468694.36	2243570.54	Картометрический метод	0.1	-
5207	468692.45	2243571.60	Картометрический метод	0.1	-
5208	468690.31	2243572.71	Картометрический метод	0.1	-
5209	468687.94	2243573.86	Картометрический метод	0.1	-
5210	468685.31	2243575.04	Картометрический метод	0.1	-
5211	468682.41	2243576.28	Картометрический метод	0.1	-
5212	468679.30	2243577.54	Картометрический метод	0.1	-
5213	468676.06	2243578.81	Картометрический метод	0.1	-
5214	468660.51	2243584.74	Картометрический метод	0.1	-
5215	468658.03	2243585.72	Картометрический метод	0.1	-
5216	468648.70	2243589.58	Картометрический метод	0.1	-

2. Сведения о характерных точках границ объекта

Обозначение характерных точек границ	Координаты, м		Метод определения координат характерной точки	Средняя квадратическая погрешность положения характерной точки (Mt), м	Описание обозначения точки на местности (при наличии)
	X	Y			
1	2	3	4	5	6
5217	468647.10	2243590.21	Картометрический метод	0.1	-
5218	468645.47	2243590.81	Картометрический метод	0.1	-
5219	468643.77	2243591.40	Картометрический метод	0.1	-
5220	468638.18	2243593.24	Картометрический метод	0.1	-
5221	468636.14	2243593.94	Картометрический метод	0.1	-
5222	468634.01	2243594.70	Картометрический метод	0.1	-
5223	468631.78	2243595.55	Картометрический метод	0.1	-
5224	468629.46	2243596.50	Картометрический метод	0.1	-
5225	468627.04	2243597.56	Картометрический метод	0.1	-
5226	468624.55	2243598.72	Картометрический метод	0.1	-
5227	468622.04	2243599.95	Картометрический метод	0.1	-
5228	468619.54	2243601.25	Картометрический метод	0.1	-
5229	468617.09	2243602.59	Картометрический метод	0.1	-
5230	468614.74	2243603.95	Картометрический метод	0.1	-
5231	468612.51	2243605.32	Картометрический метод	0.1	-
5232	468610.44	2243606.67	Картометрический метод	0.1	-
5233	468608.58	2243607.98	Картометрический метод	0.1	-
5234	468606.90	2243609.27	Картометрический метод	0.1	-
5235	468605.41	2243610.55	Картометрический метод	0.1	-
5236	468604.08	2243611.81	Картометрический метод	0.1	-
5237	468602.90	2243613.08	Картометрический метод	0.1	-
5238	468601.87	2243614.36	Картометрический метод	0.1	-
5239	468600.96	2243615.66	Картометрический метод	0.1	-
5240	468600.17	2243617.00	Картометрический метод	0.1	-
5241	468599.48	2243618.37	Картометрический метод	0.1	-

## 2. Сведения о характерных точках границ объекта

Обозначение характерных точек границ	Координаты, м		Метод определения координат характерной точки	Средняя квадратическая погрешность положения характерной точки (Mt), м	Описание обозначения точки на местности (при наличии)
	X	Y			
1	2	3	4	5	6
5242	468598.89	2243619.78	Картометрический метод	0.1	-
5243	468598.39	2243621.23	Картометрический метод	0.1	-
5244	468597.97	2243622.71	Картометрический метод	0.1	-
5245	468597.63	2243624.21	Картометрический метод	0.1	-
5246	468597.36	2243625.74	Картометрический метод	0.1	-
5247	468597.15	2243627.29	Картометрический метод	0.1	-
5248	468597.00	2243628.86	Картометрический метод	0.1	-
5249	468596.90	2243630.45	Картометрический метод	0.1	-
5250	468596.86	2243632.06	Картометрический метод	0.1	-
5251	468596.86	2243633.70	Картометрический метод	0.1	-
5252	468596.91	2243635.38	Картометрический метод	0.1	-
5253	468597.00	2243637.10	Картометрический метод	0.1	-
5254	468597.14	2243638.87	Картометрический метод	0.1	-
5255	468597.32	2243640.69	Картометрический метод	0.1	-
5256	468597.55	2243642.59	Картометрический метод	0.1	-
5257	468597.82	2243644.55	Картометрический метод	0.1	-
5258	468589.41	2243644.90	Картометрический метод	0.1	-
5259	468585.81	2243641.50	Картометрический метод	0.1	-
5260	468587.01	2243626.90	Картометрический метод	0.1	-
5261	468591.61	2243612.10	Картометрический метод	0.1	-
5262	468599.01	2243602.30	Картометрический метод	0.1	-
5263	468604.81	2243597.30	Картометрический метод	0.1	-
5264	468606.71	2243594.38	Картометрический метод	0.1	-
5265	468618.00	2243586.92	Картометрический метод	0.1	-
5266	468619.12	2243586.46	Картометрический метод	0.1	-

## 2. Сведения о характерных точках границ объекта

Обозначение характерных точек границ	Координаты, м		Метод определения координат характерной точки	Средняя квадратическая погрешность положения характерной точки (Mt), м	Описание обозначения точки на местности (при наличии)
	X	Y			
1	2	3	4	5	6
5267	468621.17	2243585.65	Картометрический метод	0.1	-
5268	468623.18	2243584.88	Картометрический метод	0.1	-
5269	468625.15	2243584.16	Картометрический метод	0.1	-
5270	468627.10	2243583.48	Картометрический метод	0.1	-
5271	468629.03	2243582.85	Картометрический метод	0.1	-
5272	468630.95	2243582.28	Картометрический метод	0.1	-
5273	468632.86	2243581.76	Картометрический метод	0.1	-
5274	468634.78	2243581.30	Картометрический метод	0.1	-
5275	468636.70	2243580.91	Картометрический метод	0.1	-
5276	468638.63	2243580.58	Картометрический метод	0.1	-
5277	468640.57	2243580.31	Картометрический метод	0.1	-
5278	468642.51	2243580.08	Картометрический метод	0.1	-
5279	468644.44	2243579.88	Картометрический метод	0.1	-
5280	468646.35	2243579.70	Картометрический метод	0.1	-
5281	468648.22	2243579.52	Картометрический метод	0.1	-
5282	468650.06	2243579.33	Картометрический метод	0.1	-
5283	468651.85	2243579.11	Картометрический метод	0.1	-
5284	468653.59	2243578.87	Картометрический метод	0.1	-
5285	468655.27	2243578.59	Картометрический метод	0.1	-
5286	468656.37	2243578.38	Картометрический метод	0.1	-
5287	468658.11	2243579.95	Картометрический метод	0.1	-
5288	468668.01	2243577.70	Картометрический метод	0.1	-
5289	468680.41	2243573.50	Картометрический метод	0.1	-
5290	468695.71	2243565.40	Картометрический метод	0.1	-
5291	468702.11	2243560.00	Картометрический метод	0.1	-

## 2. Сведения о характерных точках границ объекта

Обозначение характерных точек границ	Координаты, м		Метод определения координат характерной точки	Средняя квадратическая погрешность положения характерной точки (Mt), м	Описание обозначения точки на местности (при наличии)
	X	Y			
1	2	3	4	5	6
5292	468707.01	2243553.00	Картометрический метод	0.1	-
5293	468709.01	2243533.90	Картометрический метод	0.1	-
5294	468699.81	2243528.10	Картометрический метод	0.1	-
5295	468694.64	2243514.64	Картометрический метод	0.1	-
5296	468695.40	2243496.22	Картометрический метод	0.1	-
5297	468705.32	2243485.32	Картометрический метод	0.1	-
5298	468709.61	2243482.77	Картометрический метод	0.1	-
5299	468713.98	2243480.89	Картометрический метод	0.1	-
5300	468716.31	2243480.40	Картометрический метод	0.1	-
5301	468717.15	2243480.73	Картометрический метод	0.1	-
5302	468718.71	2243481.39	Картометрический метод	0.1	-
5303	468720.25	2243482.08	Картометрический метод	0.1	-
5304	468720.65	2243482.27	Картометрический метод	0.1	-
5305	468721.74	2243482.79	Картометрический метод	0.1	-
5306	468723.20	2243483.52	Картометрический метод	0.1	-
5307	468724.63	2243484.27	Картометрический метод	0.1	-
5308	468726.03	2243485.03	Картометрический метод	0.1	-
5309	468727.42	2243485.80	Картометрический метод	0.1	-
5310	468728.80	2243486.57	Картометрический метод	0.1	-
5311	468730.17	2243487.34	Картометрический метод	0.1	-
5312	468731.56	2243488.11	Картометрический метод	0.1	-
5313	468732.95	2243488.88	Картометрический метод	0.1	-
5314	468734.35	2243489.64	Картометрический метод	0.1	-
5315	468735.75	2243490.40	Картометрический метод	0.1	-
5316	468737.14	2243491.18	Картометрический метод	0.1	-



## 2. Сведения о характерных точках границ объекта

Обозначение характерных точек границ	Координаты, м		Метод определения координат характерной точки	Средняя квадратическая погрешность положения характерной точки (Mt), м	Описание обозначения точки на местности (при наличии)
	X	Y			
1	2	3	4	5	6
5317	468738.52	2243491.96	Картометрический метод	0.1	-
5318	468739.89	2243492.76	Картометрический метод	0.1	-
5319	468741.23	2243493.58	Картометрический метод	0.1	-
5320	468742.54	2243494.43	Картометрический метод	0.1	-
5321	468743.82	2243495.30	Картометрический метод	0.1	-
5322	468745.06	2243496.19	Картометрический метод	0.1	-
5323	468746.26	2243497.09	Картометрический метод	0.1	-
5324	468747.41	2243497.98	Картометрический метод	0.1	-
5325	468748.50	2243498.85	Картометрический метод	0.1	-
5326	468749.54	2243499.69	Картометрический метод	0.1	-
5327	468750.52	2243500.49	Картометрический метод	0.1	-
5328	468751.43	2243501.22	Картометрический метод	0.1	-
5329	468752.28	2243501.89	Картометрический метод	0.1	-
5330	468753.07	2243502.50	Картометрический метод	0.1	-
5331	468753.83	2243503.05	Картометрический метод	0.1	-
5332	468754.57	2243503.55	Картометрический метод	0.1	-
5333	468755.32	2243504.00	Картометрический метод	0.1	-
5334	468756.10	2243504.41	Картометрический метод	0.1	-
5335	468756.91	2243504.79	Картометрический метод	0.1	-
5336	468757.79	2243505.14	Картометрический метод	0.1	-
5337	468758.74	2243505.46	Картометрический метод	0.1	-
5338	468759.76	2243505.76	Картометрический метод	0.1	-
5339	468760.83	2243506.02	Картометрический метод	0.1	-
5340	468761.95	2243506.24	Картометрический метод	0.1	-
5341	468763.11	2243506.43	Картометрический метод	0.1	-

## 2. Сведения о характерных точках границ объекта

Обозначение характерных точек границ	Координаты, м		Метод определения координат характерной точки	Средняя квадратическая погрешность положения характерной точки (Mt), м	Описание обозначения точки на местности (при наличии)
	X	Y			
1	2	3	4	5	6
5342	468764.29	2243506.57	Картометрический метод	0.1	-
5343	468765.48	2243506.66	Картометрический метод	0.1	-
5344	468766.67	2243506.70	Картометрический метод	0.1	-
5345	468767.85	2243506.68	Картометрический метод	0.1	-
5346	468769.03	2243506.60	Картометрический метод	0.1	-
5347	468770.21	2243506.46	Картометрический метод	0.1	-
5348	468771.41	2243506.26	Картометрический метод	0.1	-
5349	468772.63	2243506.00	Картометрический метод	0.1	-
5350	468773.88	2243505.67	Картометрический метод	0.1	-
5351	468775.17	2243505.28	Картометрический метод	0.1	-
5352	468776.51	2243504.83	Картометрический метод	0.1	-
5353	468812.56	2243497.30	Картометрический метод	0.1	-
5354	468833.31	2243494.81	Картометрический метод	0.1	-
5355	468861.26	2243496.85	Картометрический метод	0.1	-
5356	468867.41	2243493.70	Картометрический метод	0.1	-
5357	468871.91	2243492.25	Картометрический метод	0.1	-
5358	468877.91	2243489.50	Картометрический метод	0.1	-
5359	468881.86	2243486.65	Картометрический метод	0.1	-
5360	468885.36	2243483.70	Картометрический метод	0.1	-
5361	468887.61	2243481.30	Картометрический метод	0.1	-
5362	468890.31	2243477.00	Картометрический метод	0.1	-
5363	468891.33	2243468.50	Картометрический метод	0.1	-
5364	468893.82	2243467.37	Картометрический метод	0.1	-
5365	468899.08	2243461.33	Картометрический метод	0.1	-
5366	468900.49	2243461.37	Картометрический метод	0.1	-

## 2. Сведения о характерных точках границ объекта

Обозначение характерных точек границ	Координаты, м		Метод определения координат характерной точки	Средняя квадратическая погрешность положения характерной точки (Mt), м	Описание обозначения точки на местности (при наличии)
	X	Y			
1	2	3	4	5	6
5367	468901.85	2243461.42	Картометрический метод	0.1	-
5368	468903.15	2243461.47	Картометрический метод	0.1	-
5369	468904.40	2243461.53	Картометрический метод	0.1	-
5370	468906.51	2243461.91	Картометрический метод	0.1	-
5371	468907.59	2243462.25	Картометрический метод	0.1	-
5372	468908.83	2243462.45	Картометрический метод	0.1	-
5373	468909.97	2243462.83	Картометрический метод	0.1	-
5374	468911.85	2243463.01	Картометрический метод	0.1	-
5375	468915.43	2243463.40	Картометрический метод	0.1	-
5376	468919.18	2243463.76	Картометрический метод	0.1	-
5377	468923.05	2243464.21	Картометрический метод	0.1	-
5378	468927.63	2243464.47	Картометрический метод	0.1	-
5379	468934.02	2243464.87	Картометрический метод	0.1	-
5380	468935.00	2243465.16	Картометрический метод	0.1	-
5381	468936.22	2243465.56	Картометрический метод	0.1	-
5382	468937.41	2243465.98	Картометрический метод	0.1	-
5383	468938.55	2243466.42	Картометрический метод	0.1	-
5384	468939.66	2243466.86	Картометрический метод	0.1	-
5385	468940.70	2243467.31	Картометрический метод	0.1	-
5386	468941.69	2243467.75	Картометрический метод	0.1	-
5387	468942.60	2243468.17	Картометрический метод	0.1	-
5388	468943.45	2243468.57	Картометрический метод	0.1	-
5389	468944.21	2243468.94	Картометрический метод	0.1	-
5390	468944.90	2243469.28	Картометрический метод	0.1	-
5391	468945.52	2243469.60	Картометрический метод	0.1	-

## 2. Сведения о характерных точках границ объекта

Обозначение характерных точек границ	Координаты, м		Метод определения координат характерной точки	Средняя квадратическая погрешность положения характерной точки (Mt), м	Описание обозначения точки на местности (при наличии)
	X	Y			
1	2	3	4	5	6
5392	468946.10	2243469.91	Картометрический метод	0.1	-
5393	468946.64	2243470.21	Картометрический метод	0.1	-
5394	468947.15	2243470.50	Картометрический метод	0.1	-
5395	468947.65	2243470.79	Картометрический метод	0.1	-
5396	468948.14	2243471.08	Картометрический метод	0.1	-
5397	468948.63	2243471.39	Картометрический метод	0.1	-
5398	468949.12	2243471.70	Картометрический метод	0.1	-
5399	468949.62	2243472.03	Картометрический метод	0.1	-
5400	468950.11	2243472.37	Картометрический метод	0.1	-
5401	468950.60	2243472.72	Картометрический метод	0.1	-
5402	468951.09	2243473.09	Картометрический метод	0.1	-
5403	468951.58	2243473.47	Картометрический метод	0.1	-
5404	468952.05	2243473.87	Картометрический метод	0.1	-
5405	468952.52	2243474.28	Картометрический метод	0.1	-
5406	468952.98	2243474.71	Картометрический метод	0.1	-
5407	468953.44	2243475.14	Картометрический метод	0.1	-
5408	468953.89	2243475.58	Картометрический метод	0.1	-
5409	468954.33	2243476.02	Картометрический метод	0.1	-
5410	468954.77	2243476.46	Картометрический метод	0.1	-
5411	468955.21	2243476.89	Картометрический метод	0.1	-
5412	468955.65	2243477.31	Картометрический метод	0.1	-
5413	468956.08	2243477.71	Картометрический метод	0.1	-
5414	468956.53	2243478.10	Картометрический метод	0.1	-
5415	468956.99	2243478.49	Картометрический метод	0.1	-
5416	468957.47	2243478.88	Картометрический метод	0.1	-

## 2. Сведения о характерных точках границ объекта

Обозначение характерных точек границ	Координаты, м		Метод определения координат характерной точки	Средняя квадратическая погрешность положения характерной точки (Mt), м	Описание обозначения точки на местности (при наличии)
	X	Y			
1	2	3	4	5	6
5417	468957.98	2243479.27	Картометрический метод	0.1	-
5418	468958.53	2243479.68	Картометрический метод	0.1	-
5419	468959.13	2243480.10	Картометрический метод	0.1	-
5420	468959.77	2243480.54	Картометрический метод	0.1	-
5421	468960.47	2243481.01	Картометрический метод	0.1	-
5422	468961.22	2243481.50	Картометрический метод	0.1	-
5423	468962.01	2243481.99	Картометрический метод	0.1	-
5424	468962.83	2243482.49	Картометрический метод	0.1	-
5425	468963.66	2243482.98	Картометрический метод	0.1	-
5426	468964.51	2243483.45	Картометрический метод	0.1	-
5427	468965.35	2243483.90	Картометрический метод	0.1	-
5428	468966.18	2243484.31	Картометрический метод	0.1	-
5429	468966.99	2243484.69	Картометрический метод	0.1	-
5430	468967.79	2243485.03	Картометрический метод	0.1	-
5431	468968.58	2243485.32	Картометрический метод	0.1	-
5432	468969.39	2243485.57	Картометрический метод	0.1	-
5433	468970.21	2243485.79	Картометрический метод	0.1	-
5434	468971.05	2243485.96	Картометрический метод	0.1	-
5435	468973.90	2243486.29	Картометрический метод	0.1	-
5436	468976.87	2243486.59	Картометрический метод	0.1	-
5437	468978.68	2243486.77	Картометрический метод	0.1	-
5438	468981.19	2243487.81	Картометрический метод	0.1	-
5439	468983.18	2243488.48	Картометрический метод	0.1	-
5440	468994.03	2243486.56	Картометрический метод	0.1	-
5441	469002.48	2243485.83	Картометрический метод	0.1	-

## 2. Сведения о характерных точках границ объекта

Обозначение характерных точек границ	Координаты, м		Метод определения координат характерной точки	Средняя квадратическая погрешность положения характерной точки (Mt), м	Описание обозначения точки на местности (при наличии)
	X	Y			
1	2	3	4	5	6
5442	469005.00	2243485.85	Картометрический метод	0.1	-
5443	469008.46	2243485.93	Картометрический метод	0.1	-
5444	469010.22	2243485.51	Картометрический метод	0.1	-
5445	469011.76	2243484.51	Картометрический метод	0.1	-
5446	469013.76	2243483.91	Картометрический метод	0.1	-
5447	469018.30	2243483.58	Картометрический метод	0.1	-
5448	469019.96	2243483.56	Картометрический метод	0.1	-
5449	469021.58	2243483.55	Картометрический метод	0.1	-
5450	469023.15	2243483.54	Картометрический метод	0.1	-
5451	469024.67	2243483.54	Картометрический метод	0.1	-
5452	469027.03	2243484.00	Картометрический метод	0.1	-
5453	469028.25	2243484.38	Картометрический метод	0.1	-
5454	469029.41	2243484.80	Картометрический метод	0.1	-
5455	469030.87	2243485.30	Картометрический метод	0.1	-
5456	469032.09	2243485.54	Картометрический метод	0.1	-
5457	469036.27	2243485.59	Картометрический метод	0.1	-
5458	469037.19	2243485.13	Картометрический метод	0.1	-
5459	469038.17	2243484.21	Картометрический метод	0.1	-
5460	469040.32	2243483.58	Картометрический метод	0.1	-
5461	469042.11	2243482.93	Картометрический метод	0.1	-
5462	469044.09	2243482.25	Картометрический метод	0.1	-
5463	469046.29	2243481.19	Картометрический метод	0.1	-
5464	469048.11	2243479.75	Картометрический метод	0.1	-
5465	469049.35	2243478.69	Картометрический метод	0.1	-
5466	469050.93	2243477.79	Картометрический метод	0.1	-

## 2. Сведения о характерных точках границ объекта

Обозначение характерных точек границ	Координаты, м		Метод определения координат характерной точки	Средняя квадратическая погрешность положения характерной точки (Mt), м	Описание обозначения точки на местности (при наличии)
	X	Y			
1	2	3	4	5	6
5467	469052.75	2243477.15	Картометрический метод	0.1	-
5468	469055.35	2243476.39	Картометрический метод	0.1	-
5469	469073.03	2243465.97	Картометрический метод	0.1	-
5470	469079.60	2243462.48	Картометрический метод	0.1	-
5471	469089.70	2243458.88	Картометрический метод	0.1	-
5472	469092.15	2243456.63	Картометрический метод	0.1	-
5473	469093.94	2243452.51	Картометрический метод	0.1	-
5474	469093.77	2243448.32	Картометрический метод	0.1	-
5475	469096.47	2243443.32	Картометрический метод	0.1	-
5476	469099.17	2243442.22	Картометрический метод	0.1	-
5477	469111.69	2243441.18	Картометрический метод	0.1	-
5478	469112.30	2243440.79	Картометрический метод	0.1	-
5479	469117.96	2243442.35	Картометрический метод	0.1	-
5480	469120.66	2243443.55	Картометрический метод	0.1	-
5481	469125.36	2243447.55	Картометрический метод	0.1	-
5482	469130.16	2243451.45	Картометрический метод	0.1	-
5483	469132.66	2243453.95	Картометрический метод	0.1	-
4975	469134.35	2243456.52	Картометрический метод	0.1	-
5484	468745.38	2243415.71	Картометрический метод	0.1	-
5485	468737.82	2243420.12	Картометрический метод	0.1	-
5486	468731.62	2243419.12	Картометрический метод	0.1	-
5487	468722.37	2243412.42	Картометрический метод	0.1	-
5488	468727.62	2243413.01	Картометрический метод	0.1	-
5489	468732.93	2243413.72	Картометрический метод	0.1	-
5490	468738.20	2243414.52	Картометрический метод	0.1	-

## 2. Сведения о характерных точках границ объекта

Обозначение характерных точек границ	Координаты, м		Метод определения координат характерной точки	Средняя квадратическая погрешность положения характерной точки (Mt), м	Описание обозначения точки на местности (при наличии)
	X	Y			
1	2	3	4	5	6
5484	468745.38	2243415.71	Картометрический метод	0.1	-
5491	468969.02	2243449.34	Картометрический метод	0.1	-
5492	468957.70	2243446.83	Картометрический метод	0.1	-
5493	468949.09	2243445.70	Картометрический метод	0.1	-
5494	468945.31	2243445.46	Картометрический метод	0.1	-
5495	468943.98	2243445.38	Картометрический метод	0.1	-
5496	468939.14	2243445.00	Картометрический метод	0.1	-
5497	468933.68	2243444.56	Картометрический метод	0.1	-
5498	468931.56	2243443.66	Картометрический метод	0.1	-
5499	468927.60	2243443.32	Картометрический метод	0.1	-
5500	468908.20	2243441.98	Картометрический метод	0.1	-
5501	468903.94	2243440.78	Картометрический метод	0.1	-
5502	468902.44	2243437.14	Картометрический метод	0.1	-
5503	468902.24	2243433.70	Картометрический метод	0.1	-
5504	468906.09	2243429.43	Картометрический метод	0.1	-
5505	468899.46	2243419.54	Картометрический метод	0.1	-
5506	468887.54	2243425.04	Картометрический метод	0.1	-
5507	468881.56	2243426.68	Картометрический метод	0.1	-
5508	468878.28	2243425.56	Картометрический метод	0.1	-
5509	468877.04	2243420.06	Картометрический метод	0.1	-
5510	468866.48	2243423.64	Картометрический метод	0.1	-
5511	468864.74	2243432.70	Картометрический метод	0.1	-
5512	468866.64	2243438.36	Картометрический метод	0.1	-
5513	468856.51	2243441.04	Картометрический метод	0.1	-
5514	468848.96	2243443.79	Картометрический метод	0.1	-



## 2. Сведения о характерных точках границ объекта

Обозначение характерных точек границ	Координаты, м		Метод определения координат характерной точки	Средняя квадратическая погрешность положения характерной точки (Mt), м	Описание обозначения точки на местности (при наличии)
	X	Y			
1	2	3	4	5	6
5515	468846.02	2243445.21	Картометрический метод	0.1	-
5516	468844.28	2243445.77	Картометрический метод	0.1	-
5517	468828.20	2243451.19	Картометрический метод	0.1	-
5518	468817.94	2243456.59	Картометрический метод	0.1	-
5519	468813.98	2243459.81	Картометрический метод	0.1	-
5520	468809.63	2243462.81	Картометрический метод	0.1	-
5521	468808.96	2243463.20	Картометрический метод	0.1	-
5522	468807.80	2243463.91	Картометрический метод	0.1	-
5523	468806.67	2243464.64	Картометрический метод	0.1	-
5524	468805.55	2243465.40	Картометрический метод	0.1	-
5525	468804.43	2243466.20	Картометрический метод	0.1	-
5526	468803.29	2243467.05	Картометрический метод	0.1	-
5527	468802.11	2243467.97	Картометрический метод	0.1	-
5528	468800.88	2243468.97	Картометрический метод	0.1	-
5529	468799.60	2243470.02	Картометрический метод	0.1	-
5530	468798.28	2243471.13	Картометрический метод	0.1	-
5531	468796.91	2243472.26	Картометрический метод	0.1	-
5532	468795.50	2243473.41	Картометрический метод	0.1	-
5533	468794.05	2243474.55	Картометрический метод	0.1	-
5534	468787.54	2243476.74	Картометрический метод	0.1	-
5535	468776.82	2243476.72	Картометрический метод	0.1	-
5536	468770.42	2243471.92	Картометрический метод	0.1	-
5537	468766.02	2243465.32	Картометрический метод	0.1	-
5538	468765.45	2243464.96	Картометрический метод	0.1	-
5539	468757.82	2243460.12	Картометрический метод	0.1	-

## 2. Сведения о характерных точках границ объекта

Обозначение характерных точек границ	Координаты, м		Метод определения координат характерной точки	Средняя квадратическая погрешность положения характерной точки (Mt), м	Описание обозначения точки на местности (при наличии)
	X	Y			
1	2	3	4	5	6
5540	468756.82	2243456.72	Картометрический метод	0.1	-
5541	468759.82	2243451.12	Картометрический метод	0.1	-
5542	468761.82	2243444.32	Картометрический метод	0.1	-
5543	468765.62	2243442.32	Картометрический метод	0.1	-
5544	468768.42	2243439.32	Картометрический метод	0.1	-
5545	468773.22	2243437.72	Картометрический метод	0.1	-
5546	468777.62	2243436.52	Картометрический метод	0.1	-
5547	468781.72	2243426.45	Картометрический метод	0.1	-
5548	468783.04	2243427.60	Картометрический метод	0.1	-
5549	468784.19	2243428.77	Картометрический метод	0.1	-
5550	468785.17	2243429.96	Картометрический метод	0.1	-
5551	468785.98	2243431.14	Картометрический метод	0.1	-
5552	468786.62	2243432.28	Картометрический метод	0.1	-
5553	468787.09	2243433.37	Картометрический метод	0.1	-
5554	468787.40	2243434.39	Картометрический метод	0.1	-
5555	468787.55	2243435.34	Картометрический метод	0.1	-
5556	468787.52	2243436.25	Картометрический метод	0.1	-
5557	468787.33	2243437.12	Картометрический метод	0.1	-
5558	468786.98	2243437.96	Картометрический метод	0.1	-
5559	468786.45	2243438.78	Картометрический метод	0.1	-
5560	468785.76	2243439.60	Картометрический метод	0.1	-
5561	468784.90	2243440.43	Картометрический метод	0.1	-
5562	468783.87	2243441.28	Картометрический метод	0.1	-
5563	468782.71	2243442.15	Картометрический метод	0.1	-
5564	468777.46	2243445.86	Картометрический метод	0.1	-

## 2. Сведения о характерных точках границ объекта

Обозначение характерных точек границ	Координаты, м		Метод определения координат характерной точки	Средняя квадратическая погрешность положения характерной точки (Mt), м	Описание обозначения точки на местности (при наличии)
	X	Y			
1	2	3	4	5	6
5565	468776.16	2243446.85	Картометрический метод	0.1	-
5566	468774.95	2243447.86	Картометрический метод	0.1	-
5567	468773.85	2243448.90	Картометрический метод	0.1	-
5568	468772.86	2243449.96	Картометрический метод	0.1	-
5569	468771.98	2243451.03	Картометрический метод	0.1	-
5570	468771.22	2243452.09	Картометрический метод	0.1	-
5571	468770.58	2243453.14	Картометрический метод	0.1	-
5572	468770.05	2243454.18	Картометрический метод	0.1	-
5573	468769.63	2243455.19	Картометрический метод	0.1	-
5574	468769.33	2243456.16	Картометрический метод	0.1	-
5575	468769.14	2243457.08	Картометрический метод	0.1	-
5576	468769.06	2243457.95	Картометрический метод	0.1	-
5577	468769.08	2243458.77	Картометрический метод	0.1	-
5578	468769.19	2243459.54	Картометрический метод	0.1	-
5579	468769.39	2243460.24	Картометрический метод	0.1	-
5580	468769.66	2243460.89	Картометрический метод	0.1	-
5581	468770.01	2243461.48	Картометрический метод	0.1	-
5582	468770.41	2243462.00	Картометрический метод	0.1	-
5583	468770.74	2243462.32	Картометрический метод	0.1	-
5584	468770.87	2243462.45	Картометрический метод	0.1	-
5585	468771.38	2243462.84	Картометрический метод	0.1	-
5586	468771.95	2243463.18	Картометрический метод	0.1	-
5587	468772.57	2243463.46	Картометрический метод	0.1	-
5588	468773.24	2243463.70	Картометрический метод	0.1	-
5589	468773.96	2243463.90	Картометрический метод	0.1	-

## 2. Сведения о характерных точках границ объекта

Обозначение характерных точек границ	Координаты, м		Метод определения координат характерной точки	Средняя квадратическая погрешность положения характерной точки (Mt), м	Описание обозначения точки на местности (при наличии)
	X	Y			
1	2	3	4	5	6
5590	468774.74	2243464.06	Картометрический метод	0.1	-
5591	468775.56	2243464.20	Картометрический метод	0.1	-
5592	468777.36	2243464.39	Картометрический метод	0.1	-
5593	468779.28	2243464.50	Картометрический метод	0.1	-
5594	468781.26	2243464.52	Картометрический метод	0.1	-
5595	468783.24	2243464.45	Картометрический метод	0.1	-
5596	468785.17	2243464.29	Картометрический метод	0.1	-
5597	468786.16	2243464.16	Картометрический метод	0.1	-
5598	468787.18	2243463.99	Картометрический метод	0.1	-
5599	468788.27	2243463.77	Картометрический метод	0.1	-
5600	468789.44	2243463.50	Картометрический метод	0.1	-
5601	468792.11	2243462.75	Картометрический метод	0.1	-
5602	468795.28	2243461.72	Картометрический метод	0.1	-
5603	468798.77	2243460.49	Картометрический метод	0.1	-
5604	468807.29	2243457.27	Картометрический метод	0.1	-
5605	468810.15	2243456.11	Картометрический метод	0.1	-
5606	468812.73	2243454.95	Картометрический метод	0.1	-
5607	468813.96	2243454.33	Картометрический метод	0.1	-
5608	468815.15	2243453.68	Картометрический метод	0.1	-
5609	468816.33	2243452.98	Картометрический метод	0.1	-
5610	468817.50	2243452.22	Картометрический метод	0.1	-
5611	468818.65	2243451.40	Картометрический метод	0.1	-
5612	468819.75	2243450.54	Картометрический метод	0.1	-
5613	468820.79	2243449.63	Картометрический метод	0.1	-
5614	468821.75	2243448.68	Картометрический метод	0.1	-

## 2. Сведения о характерных точках границ объекта

Обозначение характерных точек границ	Координаты, м		Метод определения координат характерной точки	Средняя квадратическая погрешность положения характерной точки (Mt), м	Описание обозначения точки на местности (при наличии)
	X	Y			
1	2	3	4	5	6
5615	468822.60	2243447.70	Картометрический метод	0.1	-
5616	468823.32	2243446.69	Картометрический метод	0.1	-
5617	468823.90	2243445.66	Картометрический метод	0.1	-
5618	468824.32	2243444.61	Картометрический метод	0.1	-
5619	468824.59	2243443.55	Картометрический метод	0.1	-
5620	468824.74	2243442.48	Картометрический метод	0.1	-
5621	468824.77	2243441.42	Картометрический метод	0.1	-
5622	468824.71	2243440.35	Картометрический метод	0.1	-
5623	468824.57	2243439.30	Картометрический метод	0.1	-
5624	468824.38	2243438.27	Картометрический метод	0.1	-
5625	468823.90	2243436.27	Картометрический метод	0.1	-
5626	468823.79	2243435.89	Картометрический метод	0.1	-
5627	468822.81	2243432.37	Картометрический метод	0.1	-
5628	468822.32	2243430.31	Картометрический метод	0.1	-
5629	468822.10	2243429.21	Картометрический метод	0.1	-
5630	468821.91	2243428.06	Картометрический метод	0.1	-
5631	468821.76	2243426.85	Картометрический метод	0.1	-
5632	468821.66	2243425.57	Картометрический метод	0.1	-
5633	468821.61	2243424.22	Картометрический метод	0.1	-
5634	468821.61	2243422.80	Картометрический метод	0.1	-
5635	468821.69	2243421.29	Картометрический метод	0.1	-
5636	468821.83	2243419.71	Картометрический метод	0.1	-
5637	468822.06	2243418.04	Картометрический метод	0.1	-
5638	468822.38	2243416.28	Картометрический метод	0.1	-
5639	468822.79	2243414.45	Картометрический метод	0.1	-

## 2. Сведения о характерных точках границ объекта

Обозначение характерных точек границ	Координаты, м		Метод определения координат характерной точки	Средняя квадратическая погрешность положения характерной точки (Mt), м	Описание обозначения точки на местности (при наличии)
	X	Y			
1	2	3	4	5	6
5640	468823.30	2243412.57	Картометрический метод	0.1	-
5641	468823.93	2243410.65	Картометрический метод	0.1	-
5642	468824.67	2243408.73	Картометрический метод	0.1	-
5643	468825.54	2243406.82	Картометрический метод	0.1	-
5644	468826.54	2243404.94	Картометрический метод	0.1	-
5645	468827.68	2243403.11	Картометрический метод	0.1	-
5646	468828.98	2243401.35	Картометрический метод	0.1	-
5647	468830.42	2243399.64	Картометрический метод	0.1	-
5648	468832.03	2243398.00	Картометрический метод	0.1	-
5649	468833.82	2243396.40	Картометрический метод	0.1	-
5650	468835.78	2243394.85	Картометрический метод	0.1	-
5651	468837.93	2243393.32	Картометрический метод	0.1	-
5652	468840.27	2243391.83	Картометрический метод	0.1	-
5653	468842.82	2243390.35	Картометрический метод	0.1	-
5654	468845.57	2243388.88	Картометрический метод	0.1	-
5655	468848.49	2243387.41	Картометрический метод	0.1	-
5656	468864.67	2243379.84	Картометрический метод	0.1	-
5657	468871.27	2243376.58	Картометрический метод	0.1	-
5658	468883.61	2243370.13	Картометрический метод	0.1	-
5659	468886.43	2243368.73	Картометрический метод	0.1	-
5660	468889.11	2243367.48	Картометрический метод	0.1	-
5661	468891.63	2243366.42	Картометрический метод	0.1	-
5662	468893.99	2243365.57	Картометрический метод	0.1	-
5663	468896.19	2243364.92	Картометрический метод	0.1	-
5664	468898.27	2243364.46	Картометрический метод	0.1	-

## 2. Сведения о характерных точках границ объекта

Обозначение характерных точек границ	Координаты, м		Метод определения координат характерной точки	Средняя квадратическая погрешность положения характерной точки (Mt), м	Описание обозначения точки на местности (при наличии)
	X	Y			
1	2	3	4	5	6
5665	468900.24	2243364.17	Картометрический метод	0.1	-
5666	468902.12	2243364.04	Картометрический метод	0.1	-
5667	468903.93	2243364.05	Картометрический метод	0.1	-
5668	468905.70	2243364.19	Картометрический метод	0.1	-
5669	468907.43	2243364.44	Картометрический метод	0.1	-
5670	468909.16	2243364.78	Картометрический метод	0.1	-
5671	468910.88	2243365.21	Картометрический метод	0.1	-
5672	468912.60	2243365.70	Картометрический метод	0.1	-
5673	468931.45	2243372.71	Картометрический метод	0.1	-
5674	468941.65	2243376.11	Картометрический метод	0.1	-
5675	468942.77	2243376.58	Картометрический метод	0.1	-
5676	468944.62	2243377.60	Картометрический метод	0.1	-
5677	468945.33	2243378.18	Картометрический метод	0.1	-
5678	468945.90	2243378.80	Картометрический метод	0.1	-
5679	468946.35	2243379.45	Картометрический метод	0.1	-
5680	468946.68	2243380.13	Картометрический метод	0.1	-
5681	468947.05	2243381.53	Картометрический метод	0.1	-
5682	468947.10	2243382.94	Картометрический метод	0.1	-
5683	468946.89	2243384.29	Картометрический метод	0.1	-
5684	468946.36	2243385.64	Картометрический метод	0.1	-
5685	468945.40	2243387.04	Картометрический метод	0.1	-
5686	468943.93	2243388.56	Картометрический метод	0.1	-
5687	468941.89	2243390.23	Картометрический метод	0.1	-
5688	468939.35	2243391.96	Картометрический метод	0.1	-
5689	468936.41	2243393.65	Картометрический метод	0.1	-

## 2. Сведения о характерных точках границ объекта

Обозначение характерных точек границ	Координаты, м		Метод определения координат характерной точки	Средняя квадратическая погрешность положения характерной точки (Mt), м	Описание обозначения точки на местности (при наличии)
	X	Y			
1	2	3	4	5	6
5690	468933.19	2243395.20	Картометрический метод	0.1	-
5691	468923.28	2243398.83	Картометрический метод	0.1	-
5692	468921.84	2243399.41	Картометрический метод	0.1	-
5693	468920.51	2243400.03	Картометрический метод	0.1	-
5694	468919.33	2243400.68	Картометрический метод	0.1	-
5695	468918.28	2243401.39	Картометрический метод	0.1	-
5696	468917.36	2243402.14	Картометрический метод	0.1	-
5697	468916.57	2243402.93	Картометрический метод	0.1	-
5698	468915.89	2243403.77	Картометрический метод	0.1	-
5699	468914.46	2243406.59	Картометрический метод	0.1	-
5700	468913.80	2243409.88	Картометрический метод	0.1	-
5701	468913.73	2243413.44	Картометрический метод	0.1	-
5702	468913.92	2243416.76	Картометрический метод	0.1	-
5703	468914.25	2243420.07	Картометрический метод	0.1	-
5704	468914.72	2243423.54	Картометрический метод	0.1	-
5705	468915.32	2243426.98	Картометрический метод	0.1	-
5706	468915.67	2243428.62	Картометрический метод	0.1	-
5707	468916.04	2243430.17	Картометрический метод	0.1	-
5708	468916.45	2243431.62	Картометрический метод	0.1	-
5709	468916.91	2243432.95	Картометрический метод	0.1	-
5710	468917.42	2243434.18	Картометрический метод	0.1	-
5711	468918.00	2243435.29	Картометрический метод	0.1	-
5712	468918.66	2243436.31	Картометрический метод	0.1	-
5713	468919.43	2243437.21	Картометрический метод	0.1	-
5714	468920.30	2243438.02	Картометрический метод	0.1	-



## 2. Сведения о характерных точках границ объекта

Обозначение характерных точек границ	Координаты, м		Метод определения координат характерной точки	Средняя квадратическая погрешность положения характерной точки (Mt), м	Описание обозначения точки на местности (при наличии)
	X	Y			
1	2	3	4	5	6
5715	468921.30	2243438.72	Картометрический метод	0.1	-
5716	468922.44	2243439.32	Картометрический метод	0.1	-
5717	468923.70	2243439.82	Картометрический метод	0.1	-
5718	468925.07	2243440.23	Картометрический метод	0.1	-
5719	468926.53	2243440.56	Картометрический метод	0.1	-
5720	468928.08	2243440.82	Картометрический метод	0.1	-
5721	468929.70	2243441.00	Картометрический метод	0.1	-
5722	468931.37	2243441.11	Картометрический метод	0.1	-
5723	468933.09	2243441.17	Картометрический метод	0.1	-
5724	468934.83	2243441.17	Картометрический метод	0.1	-
5725	468940.84	2243441.03	Картометрический метод	0.1	-
5726	468943.71	2243440.96	Картометрический метод	0.1	-
5727	468945.47	2243441.00	Картометрический метод	0.1	-
5728	468947.21	2243441.10	Картометрический метод	0.1	-
5729	468948.93	2243441.27	Картометрический метод	0.1	-
5730	468950.61	2243441.52	Картометрический метод	0.1	-
5731	468952.25	2243441.84	Картометрический метод	0.1	-
5732	468953.84	2243442.23	Картометрический метод	0.1	-
5733	468955.37	2243442.67	Картометрический метод	0.1	-
5734	468956.84	2243443.17	Картометрический метод	0.1	-
5735	468958.25	2243443.72	Картометрический метод	0.1	-
5736	468959.57	2243444.30	Картометрический метод	0.1	-
5737	468960.81	2243444.93	Картометрический метод	0.1	-
5738	468961.98	2243445.57	Картометрический метод	0.1	-
5739	468966.14	2243448.05	Картометрический метод	0.1	-

## 2. Сведения о характерных точках границ объекта

Обозначение характерных точек границ	Координаты, м		Метод определения координат характерной точки	Средняя квадратическая погрешность положения характерной точки (Mt), м	Описание обозначения точки на местности (при наличии)
	X	Y			
1	2	3	4	5	6
5740	468967.10	2243448.56	Картометрический метод	0.1	-
5741	468968.06	2243448.99	Картометрический метод	0.1	-
5491	468969.02	2243449.34	Картометрический метод	0.1	-
5742	468891.90	2243401.91	Картометрический метод	0.1	-
5743	468891.30	2243401.17	Картометрический метод	0.1	-
5744	468888.98	2243398.33	Картометрический метод	0.1	-
5745	468884.06	2243396.23	Картометрический метод	0.1	-
5746	468875.38	2243394.65	Картометрический метод	0.1	-
5747	468867.94	2243393.81	Картометрический метод	0.1	-
5748	468857.68	2243396.75	Картометрический метод	0.1	-
5749	468852.50	2243403.13	Картометрический метод	0.1	-
5750	468854.90	2243406.29	Картометрический метод	0.1	-
5751	468856.42	2243406.95	Картометрический метод	0.1	-
5752	468857.68	2243407.54	Картометрический метод	0.1	-
5753	468863.20	2243410.12	Картометрический метод	0.1	-
5754	468872.36	2243411.89	Картометрический метод	0.1	-
5755	468882.20	2243412.72	Картометрический метод	0.1	-
5756	468888.20	2243411.62	Картометрический метод	0.1	-
5757	468891.80	2243409.09	Картометрический метод	0.1	-
5742	468891.90	2243401.91	Картометрический метод	0.1	-
5758	468852.31	2243415.94	Картометрический метод	0.1	-
5759	468852.25	2243415.58	Картометрический метод	0.1	-
5760	468851.29	2243409.88	Картометрический метод	0.1	-
5761	468846.41	2243404.76	Картометрический метод	0.1	-
5762	468840.13	2243401.60	Картометрический метод	0.1	-

## 2. Сведения о характерных точках границ объекта

Обозначение характерных точек границ	Координаты, м		Метод определения координат характерной точки	Средняя квадратическая погрешность положения характерной точки (Mt), м	Описание обозначения точки на местности (при наличии)
	X	Y			
1	2	3	4	5	6
5763	468833.93	2243405.96	Картометрический метод	0.1	-
5764	468833.99	2243422.12	Картометрический метод	0.1	-
5765	468838.13	2243424.10	Картометрический метод	0.1	-
5766	468847.82	2243423.39	Картометрический метод	0.1	-
5767	468848.15	2243423.36	Картометрический метод	0.1	-
5758	468852.31	2243415.94	Картометрический метод	0.1	-
5768	469234.65	2243522.55	Картометрический метод	0.1	-
5769	469231.17	2243543.62	Картометрический метод	0.1	-
5770	469228.92	2243559.92	Картометрический метод	0.1	-
5771	469228.35	2243561.46	Картометрический метод	0.1	-
5772	469227.80	2243562.94	Картометрический метод	0.1	-
5773	469227.26	2243564.38	Картометрический метод	0.1	-
5774	469226.72	2243565.85	Картометрический метод	0.1	-
5775	469226.17	2243567.37	Картометрический метод	0.1	-
5776	469225.61	2243568.99	Картометрический метод	0.1	-
5777	469225.04	2243570.68	Картометрический метод	0.1	-
5778	469224.46	2243572.45	Картометрический метод	0.1	-
5779	469224.17	2243573.38	Картометрический метод	0.1	-
5780	469216.27	2243585.62	Картометрический метод	0.1	-
5781	469208.77	2243599.72	Картометрический метод	0.1	-
5782	469199.87	2243603.92	Картометрический метод	0.1	-
5783	469192.47	2243603.62	Картометрический метод	0.1	-
5784	469186.67	2243599.82	Картометрический метод	0.1	-
5785	469179.67	2243589.52	Картометрический метод	0.1	-
5786	469175.17	2243583.12	Картометрический метод	0.1	-

## 2. Сведения о характерных точках границ объекта

Обозначение характерных точек границ	Координаты, м		Метод определения координат характерной точки	Средняя квадратическая погрешность положения характерной точки (Mt), м	Описание обозначения точки на местности (при наличии)
	X	Y			
1	2	3	4	5	6
5787	469168.57	2243578.72	Картометрический метод	0.1	-
5788	469166.97	2243572.72	Картометрический метод	0.1	-
5789	469169.27	2243565.02	Картометрический метод	0.1	-
5790	469172.97	2243556.52	Картометрический метод	0.1	-
5791	469172.97	2243551.72	Картометрический метод	0.1	-
5792	469169.87	2243546.62	Картометрический метод	0.1	-
5793	469168.47	2243539.22	Картометрический метод	0.1	-
5794	469168.87	2243531.62	Картометрический метод	0.1	-
5795	469170.87	2243520.82	Картометрический метод	0.1	-
5796	469173.47	2243513.82	Картометрический метод	0.1	-
5797	469175.67	2243511.22	Картометрический метод	0.1	-
5798	469182.07	2243508.02	Картометрический метод	0.1	-
5799	469185.87	2243499.82	Картометрический метод	0.1	-
5800	469186.07	2243491.02	Картометрический метод	0.1	-
5801	469183.47	2243475.62	Картометрический метод	0.1	-
5802	469181.27	2243461.62	Картометрический метод	0.1	-
5803	469176.07	2243447.42	Картометрический метод	0.1	-
5804	469166.27	2243431.82	Картометрический метод	0.1	-
5805	469156.87	2243417.82	Картометрический метод	0.1	-
5806	469142.21	2243404.46	Картометрический метод	0.1	-
5807	469144.46	2243405.32	Картометрический метод	0.1	-
5808	469146.66	2243406.28	Картометрический метод	0.1	-
5809	469148.78	2243407.34	Картометрический метод	0.1	-
5810	469150.80	2243408.50	Картометрический метод	0.1	-
5811	469152.72	2243409.76	Картометрический метод	0.1	-

## 2. Сведения о характерных точках границ объекта

Обозначение характерных точек границ	Координаты, м		Метод определения координат характерной точки	Средняя квадратическая погрешность положения характерной точки (Mt), м	Описание обозначения точки на местности (при наличии)
	X	Y			
1	2	3	4	5	6
5812	469154.52	2243411.12	Картометрический метод	0.1	-
5813	469156.21	2243412.57	Картометрический метод	0.1	-
5814	469157.80	2243414.08	Картометрический метод	0.1	-
5815	469159.31	2243415.63	Картометрический метод	0.1	-
5816	469160.77	2243417.22	Картометрический метод	0.1	-
5817	469164.92	2243421.91	Картометрический метод	0.1	-
5818	469167.66	2243424.84	Картометрический метод	0.1	-
5819	469169.06	2243426.23	Картометрический метод	0.1	-
5820	469170.47	2243427.57	Картометрический метод	0.1	-
5821	469171.91	2243428.87	Картометрический метод	0.1	-
5822	469173.38	2243430.13	Картометрический метод	0.1	-
5823	469174.89	2243431.36	Картометрический метод	0.1	-
5824	469176.45	2243432.55	Картометрический метод	0.1	-
5825	469182.90	2243437.12	Картометрический метод	0.1	-
5826	469184.43	2243438.27	Картометрический метод	0.1	-
5827	469185.89	2243439.44	Картометрический метод	0.1	-
5828	469187.24	2243440.64	Картометрический метод	0.1	-
5829	469188.45	2243441.89	Картометрический метод	0.1	-
5830	469189.50	2243443.18	Картометрический метод	0.1	-
5831	469190.41	2243444.53	Картометрический метод	0.1	-
5832	469191.17	2243445.91	Картометрический метод	0.1	-
5833	469191.80	2243447.33	Картометрический метод	0.1	-
5834	469192.31	2243448.77	Картометрический метод	0.1	-
5835	469192.71	2243450.23	Картометрический метод	0.1	-
5836	469193.00	2243451.70	Картометрический метод	0.1	-

## 2. Сведения о характерных точках границ объекта

Обозначение характерных точек границ	Координаты, м		Метод определения координат характерной точки	Средняя квадратическая погрешность положения характерной точки (Mt), м	Описание обозначения точки на местности (при наличии)
	X	Y			
1	2	3	4	5	6
5837	469193.21	2243453.17	Картометрический метод	0.1	-
5838	469193.33	2243454.65	Картометрический метод	0.1	-
5839	469193.39	2243456.12	Картометрический метод	0.1	-
5840	469193.39	2243457.60	Картометрический метод	0.1	-
5841	469193.10	2243465.18	Картометрический метод	0.1	-
5842	469193.07	2243466.76	Картометрический метод	0.1	-
5843	469193.11	2243469.99	Картометрический метод	0.1	-
5844	469193.27	2243473.26	Картометрический метод	0.1	-
5845	469193.56	2243476.56	Картометрический метод	0.1	-
5846	469193.75	2243478.20	Картометрический метод	0.1	-
5847	469194.20	2243481.45	Картометрический метод	0.1	-
5848	469195.55	2243489.67	Картометрический метод	0.1	-
5849	469196.03	2243493.07	Картометрический метод	0.1	-
5850	469196.39	2243496.54	Картометрический метод	0.1	-
5851	469196.51	2243498.28	Картометрический метод	0.1	-
5852	469196.56	2243499.99	Картометрический метод	0.1	-
5853	469196.54	2243501.69	Картометрический метод	0.1	-
5854	469196.45	2243503.34	Картометрический метод	0.1	-
5855	469196.27	2243504.95	Картометрический метод	0.1	-
5856	469195.99	2243506.50	Картометрический метод	0.1	-
5857	469195.62	2243508.01	Картометрический метод	0.1	-
5858	469195.15	2243509.46	Картометрический метод	0.1	-
5859	469194.58	2243510.86	Картометрический метод	0.1	-
5860	469193.93	2243512.23	Картометрический метод	0.1	-
5861	469193.19	2243513.56	Картометрический метод	0.1	-

## 2. Сведения о характерных точках границ объекта

Обозначение характерных точек границ	Координаты, м		Метод определения координат характерной точки	Средняя квадратическая погрешность положения характерной точки (Mt), м	Описание обозначения точки на местности (при наличии)
	X	Y			
1	2	3	4	5	6
5862	469192.36	2243514.86	Картометрический метод	0.1	-
5863	469191.44	2243516.13	Картометрический метод	0.1	-
5864	469190.44	2243517.38	Картометрический метод	0.1	-
5865	469187.23	2243521.17	Картометрический метод	0.1	-
5866	469186.19	2243522.52	Картометрический метод	0.1	-
5867	469185.20	2243523.93	Картометрический метод	0.1	-
5868	469184.30	2243525.44	Картометрический метод	0.1	-
5869	469183.51	2243527.05	Картометрический метод	0.1	-
5870	469182.87	2243528.79	Картометрический метод	0.1	-
5871	469182.36	2243530.66	Картометрический метод	0.1	-
5872	469182.00	2243532.67	Картометрический метод	0.1	-
5873	469181.76	2243534.80	Картометрический метод	0.1	-
5874	469181.64	2243537.06	Картометрический метод	0.1	-
5875	469181.65	2243539.46	Картометрический метод	0.1	-
5876	469181.78	2243541.98	Картометрический метод	0.1	-
5877	469182.01	2243544.65	Картометрический метод	0.1	-
5878	469182.35	2243547.44	Картометрический метод	0.1	-
5879	469182.78	2243550.33	Картометрический метод	0.1	-
5880	469183.28	2243553.28	Картометрический метод	0.1	-
5881	469184.42	2243559.23	Картометрический метод	0.1	-
5882	469185.66	2243564.97	Картометрический метод	0.1	-
5883	469187.42	2243572.63	Картометрический метод	0.1	-
5884	469188.52	2243576.89	Картометрический метод	0.1	-
5885	469189.06	2243578.75	Картометрический метод	0.1	-
5886	469189.61	2243580.42	Картометрический метод	0.1	-

2. Сведения о характерных точках границ объекта

Обозначение характерных точек границ	Координаты, м		Метод определения координат характерной точки	Средняя квадратическая погрешность положения характерной точки (Mt), м	Описание обозначения точки на местности (при наличии)
	X	Y			
1	2	3	4	5	6
5887	469190.17	2243581.89	Картометрический метод	0.1	-
5888	469190.75	2243583.15	Картометрический метод	0.1	-
5889	469191.36	2243584.21	Картометрический метод	0.1	-
5890	469192.01	2243585.09	Картометрический метод	0.1	-
5891	469192.71	2243585.81	Картометрический метод	0.1	-
5892	469193.48	2243586.40	Картометрический метод	0.1	-
5893	469194.32	2243586.88	Картометрический метод	0.1	-
5894	469195.25	2243587.28	Картометрический метод	0.1	-
5895	469196.27	2243587.63	Картометрический метод	0.1	-
5896	469197.42	2243587.95	Картометрический метод	0.1	-
5897	469200.03	2243588.55	Картометрический метод	0.1	-
5898	469201.45	2243588.81	Картометрический метод	0.1	-
5899	469202.90	2243589.03	Картометрический метод	0.1	-
5900	469204.35	2243589.20	Картометрический метод	0.1	-
5901	469205.77	2243589.30	Картометрический метод	0.1	-
5902	469207.14	2243589.32	Картометрический метод	0.1	-
5903	469208.41	2243589.25	Картометрический метод	0.1	-
5904	469210.61	2243588.79	Картометрический метод	0.1	-
5905	469212.43	2243587.88	Картометрический метод	0.1	-
5906	469213.96	2243586.51	Картометрический метод	0.1	-
5907	469215.29	2243584.63	Картометрический метод	0.1	-
5908	469216.52	2243582.22	Картометрический метод	0.1	-
5909	469217.73	2243579.19	Картометрический метод	0.1	-
5910	469218.98	2243575.48	Картометрический метод	0.1	-
5911	469230.02	2243542.08	Картометрический метод	0.1	-



## 2. Сведения о характерных точках границ объекта

Обозначение характерных точек границ	Координаты, м		Метод определения координат характерной точки	Средняя квадратическая погрешность положения характерной точки (Mt), м	Описание обозначения точки на местности (при наличии)
	X	Y			
1	2	3	4	5	6
5912	469231.38	2243536.34	Картометрический метод	0.1	-
5913	469232.76	2243530.52	Картометрический метод	0.1	-
5914	469234.15	2243524.63	Картометрический метод	0.1	-
5768	469234.65	2243522.55	Картометрический метод	0.1	-
5915	469137.36	2243548.04	Картометрический метод	0.1	-
5916	469135.97	2243557.11	Картометрический метод	0.1	-
5917	469135.76	2243557.50	Картометрический метод	0.1	-
5918	469135.33	2243558.20	Картометрический метод	0.1	-
5919	469134.83	2243558.93	Картометрический метод	0.1	-
5920	469134.24	2243559.71	Картометрический метод	0.1	-
5921	469133.55	2243560.55	Картометрический метод	0.1	-
5922	469132.75	2243561.44	Картометрический метод	0.1	-
5923	469129.96	2243565.07	Картометрический метод	0.1	-
5924	469129.87	2243565.18	Картометрический метод	0.1	-
5925	469127.54	2243568.35	Картометрический метод	0.1	-
5926	469125.67	2243571.03	Картометрический метод	0.1	-
5927	469124.21	2243573.30	Картометрический метод	0.1	-
5928	469123.09	2243575.23	Картометрический метод	0.1	-
5929	469122.24	2243576.92	Картометрический метод	0.1	-
5930	469121.60	2243578.44	Картометрический метод	0.1	-
5931	469121.09	2243579.87	Картометрический метод	0.1	-
5932	469120.67	2243581.28	Картометрический метод	0.1	-
5933	469120.31	2243582.68	Картометрический метод	0.1	-
5934	469120.01	2243584.08	Картометрический метод	0.1	-
5935	469119.78	2243585.47	Картометрический метод	0.1	-

## 2. Сведения о характерных точках границ объекта

Обозначение характерных точек границ	Координаты, м		Метод определения координат характерной точки	Средняя квадратическая погрешность положения характерной точки (Mt), м	Описание обозначения точки на местности (при наличии)
	X	Y			
1	2	3	4	5	6
5936	469119.62	2243586.87	Картометрический метод	0.1	-
5937	469119.50	2243588.27	Картометрический метод	0.1	-
5938	469119.45	2243589.68	Картометрический метод	0.1	-
5939	469119.44	2243591.11	Картометрический метод	0.1	-
5940	469119.49	2243592.54	Картометрический метод	0.1	-
5941	469119.58	2243593.98	Картометрический метод	0.1	-
5942	469119.72	2243595.43	Картометрический метод	0.1	-
5943	469119.89	2243596.88	Картометрический метод	0.1	-
5944	469120.09	2243598.33	Картометрический метод	0.1	-
5945	469120.32	2243599.77	Картометрический метод	0.1	-
5946	469121.05	2243607.62	Картометрический метод	0.1	-
5947	469121.13	2243610.58	Картометрический метод	0.1	-
5948	469121.75	2243611.82	Картометрический метод	0.1	-
5949	469123.01	2243612.52	Картометрический метод	0.1	-
5950	469123.63	2243613.64	Картометрический метод	0.1	-
5951	469125.09	2243616.78	Картометрический метод	0.1	-
5952	469127.19	2243619.60	Картометрический метод	0.1	-
5953	469129.37	2243622.38	Картометрический метод	0.1	-
5954	469130.03	2243624.58	Картометрический метод	0.1	-
5955	469131.57	2243627.32	Картометрический метод	0.1	-
5956	469133.43	2243630.44	Картометрический метод	0.1	-
5957	469134.92	2243634.30	Картометрический метод	0.1	-
5958	469130.91	2243630.11	Картометрический метод	0.1	-
5959	469126.14	2243624.85	Картометрический метод	0.1	-
5960	469122.44	2243619.20	Картометрический метод	0.1	-

## 2. Сведения о характерных точках границ объекта

Обозначение характерных точек границ	Координаты, м		Метод определения координат характерной точки	Средняя квадратическая погрешность положения характерной точки (Mt), м	Описание обозначения точки на местности (при наличии)
	X	Y			
1	2	3	4	5	6
5961	469120.04	2243612.77	Картометрический метод	0.1	-
5962	469118.67	2243605.70	Картометрический метод	0.1	-
5963	469118.01	2243595.59	Картометрический метод	0.1	-
5964	469118.35	2243587.94	Картометрический метод	0.1	-
5965	469119.46	2243580.67	Картометрический метод	0.1	-
5966	469121.35	2243574.07	Картометрический метод	0.1	-
5967	469123.87	2243568.23	Картометрический метод	0.1	-
5968	469126.87	2243563.12	Картометрический метод	0.1	-
5969	469130.39	2243557.28	Картометрический метод	0.1	-
5970	469134.59	2243548.36	Картометрический метод	0.1	-
5971	469137.04	2243546.17	Картометрический метод	0.1	-
5972	469137.27	2243547.43	Картометрический метод	0.1	-
5915	469137.36	2243548.04	Картометрический метод	0.1	-
5973	469282.82	2243852.05	Картометрический метод	0.1	-
5974	469281.27	2243854.80	Картометрический метод	0.1	-
5975	469280.49	2243855.81	Картометрический метод	0.1	-
5976	469273.97	2243865.85	Картометрический метод	0.1	-
5977	469266.86	2243868.64	Картометрический метод	0.1	-
5978	469263.84	2243869.70	Картометрический метод	0.1	-
5979	469261.04	2243870.50	Картометрический метод	0.1	-
5980	469257.64	2243870.30	Картометрический метод	0.1	-
5981	469253.94	2243868.60	Картометрический метод	0.1	-
5982	469250.64	2243867.80	Картометрический метод	0.1	-
5983	469246.24	2243867.90	Картометрический метод	0.1	-
5984	469243.14	2243869.50	Картометрический метод	0.1	-

## 2. Сведения о характерных точках границ объекта

Обозначение характерных точек границ	Координаты, м		Метод определения координат характерной точки	Средняя квадратическая погрешность положения характерной точки (Mt), м	Описание обозначения точки на местности (при наличии)
	X	Y			
1	2	3	4	5	6
5985	469240.34	2243870.40	Картометрический метод	0.1	-
5986	469237.74	2243870.40	Картометрический метод	0.1	-
5987	469234.64	2243869.10	Картометрический метод	0.1	-
5988	469230.24	2243867.70	Картометрический метод	0.1	-
5989	469224.24	2243866.35	Картометрический метод	0.1	-
5990	469220.39	2243865.90	Картометрический метод	0.1	-
5991	469216.44	2243866.25	Картометрический метод	0.1	-
5992	469213.14	2243867.10	Картометрический метод	0.1	-
5993	469209.89	2243867.80	Картометрический метод	0.1	-
5994	469207.19	2243868.90	Картометрический метод	0.1	-
5995	469203.19	2243869.00	Картометрический метод	0.1	-
5996	469201.49	2243868.75	Картометрический метод	0.1	-
5997	469198.39	2243867.20	Картометрический метод	0.1	-
5998	469196.29	2243866.00	Картометрический метод	0.1	-
5999	469193.79	2243865.45	Картометрический метод	0.1	-
6000	469191.29	2243865.00	Картометрический метод	0.1	-
6001	469189.09	2243863.95	Картометрический метод	0.1	-
6002	469187.34	2243863.30	Картометрический метод	0.1	-
6003	469185.51	2243862.87	Картометрический метод	0.1	-
6004	469184.83	2243862.02	Картометрический метод	0.1	-
6005	469184.17	2243861.19	Картометрический метод	0.1	-
6006	469183.55	2243860.36	Картометрический метод	0.1	-
6007	469182.94	2243859.52	Картометрический метод	0.1	-
6008	469182.35	2243858.68	Картометрический метод	0.1	-
6009	469181.78	2243857.82	Картометрический метод	0.1	-

## 2. Сведения о характерных точках границ объекта

Обозначение характерных точек границ	Координаты, м		Метод определения координат характерной точки	Средняя квадратическая погрешность положения характерной точки (Mt), м	Описание обозначения точки на местности (при наличии)
	X	Y			
1	2	3	4	5	6
6010	469181.21	2243856.94	Картометрический метод	0.1	-
6011	469180.65	2243856.05	Картометрический метод	0.1	-
6012	469180.10	2243855.16	Картометрический метод	0.1	-
6013	469179.54	2243854.28	Картометрический метод	0.1	-
6014	469178.98	2243853.44	Картометрический метод	0.1	-
6015	469178.41	2243852.63	Картометрический метод	0.1	-
6016	469177.82	2243851.87	Картометрический метод	0.1	-
6017	469177.23	2243851.18	Картометрический метод	0.1	-
6018	469176.61	2243850.55	Картометрический метод	0.1	-
6019	469175.98	2243850.00	Картометрический метод	0.1	-
6020	469175.34	2243849.52	Картометрический метод	0.1	-
6021	469174.68	2243849.09	Картометрический метод	0.1	-
6022	469174.01	2243848.73	Картометрический метод	0.1	-
6023	469173.14	2243848.26	Картометрический метод	0.1	-
6024	469172.63	2243847.99	Картометрический метод	0.1	-
6025	469169.27	2243846.89	Картометрический метод	0.1	-
6026	469166.80	2243847.12	Картометрический метод	0.1	-
6027	469165.89	2243847.16	Картометрический метод	0.1	-
6028	469165.26	2243847.25	Картометрический метод	0.1	-
6029	469164.66	2243847.31	Картометрический метод	0.1	-
6030	469163.97	2243847.43	Картометрический метод	0.1	-
6031	469162.94	2243847.66	Картометрический метод	0.1	-
6032	469161.42	2243847.77	Картометрический метод	0.1	-
6033	469155.23	2243848.04	Картометрический метод	0.1	-
6034	469153.98	2243848.15	Картометрический метод	0.1	-

2. Сведения о характерных точках границ объекта

Обозначение характерных точек границ	Координаты, м		Метод определения координат характерной точки	Средняя квадратическая погрешность положения характерной точки (Mt), м	Описание обозначения точки на местности (при наличии)
	X	Y			
1	2	3	4	5	6
6035	469150.82	2243848.73	Картометрический метод	0.1	-
6036	469145.99	2243851.90	Картометрический метод	0.1	-
6037	469140.73	2243856.46	Картометрический метод	0.1	-
6038	469139.76	2243857.08	Картометрический метод	0.1	-
6039	469138.39	2243857.81	Картометрический метод	0.1	-
6040	469136.99	2243858.60	Картометрический метод	0.1	-
6041	469135.53	2243859.48	Картометрический метод	0.1	-
6042	469134.11	2243860.42	Картометрический метод	0.1	-
6043	469132.62	2243861.47	Картометрический метод	0.1	-
6044	469131.09	2243862.62	Картометрический метод	0.1	-
6045	469130.45	2243863.14	Картометрический метод	0.1	-
6046	469129.54	2243863.88	Картометрический метод	0.1	-
6047	469128.00	2243865.22	Картометрический метод	0.1	-
6048	469126.47	2243866.64	Картометрический метод	0.1	-
6049	469124.98	2243868.13	Картометрический метод	0.1	-
6050	469123.55	2243869.69	Картометрический метод	0.1	-
6051	469122.21	2243871.30	Картометрический метод	0.1	-
6052	469120.96	2243872.95	Картометрический метод	0.1	-
6053	469119.83	2243874.64	Картометрический метод	0.1	-
6054	469118.81	2243876.36	Картометрический метод	0.1	-
6055	469117.90	2243878.11	Картометрический метод	0.1	-
6056	469117.11	2243879.88	Картометрический метод	0.1	-
6057	469116.41	2243881.67	Картометрический метод	0.1	-
6058	469115.81	2243883.48	Картометрический метод	0.1	-
6059	469115.31	2243885.30	Картометрический метод	0.1	-

## 2. Сведения о характерных точках границ объекта

Обозначение характерных точек границ	Координаты, м		Метод определения координат характерной точки	Средняя квадратическая погрешность положения характерной точки (Mt), м	Описание обозначения точки на местности (при наличии)
	X	Y			
1	2	3	4	5	6
6060	469114.89	2243887.13	Картометрический метод	0.1	-
6061	469114.56	2243888.97	Картометрический метод	0.1	-
6062	469114.30	2243890.79	Картометрический метод	0.1	-
6063	469114.11	2243892.60	Картометрический метод	0.1	-
6064	469113.99	2243894.38	Картометрический метод	0.1	-
6065	469113.92	2243896.12	Картометрический метод	0.1	-
6066	469113.89	2243897.81	Картометрический метод	0.1	-
6067	469113.90	2243899.43	Картометрический метод	0.1	-
6068	469113.94	2243900.98	Картометрический метод	0.1	-
6069	469114.01	2243902.46	Картометрический метод	0.1	-
6070	469114.10	2243903.86	Картометрический метод	0.1	-
6071	469114.21	2243905.20	Картометрический метод	0.1	-
6072	469114.35	2243906.49	Картометрический метод	0.1	-
6073	469114.52	2243907.74	Картометрический метод	0.1	-
6074	469114.72	2243908.98	Картометрический метод	0.1	-
6075	469114.95	2243910.20	Картометрический метод	0.1	-
6076	469115.22	2243911.42	Картометрический метод	0.1	-
6077	469115.52	2243912.66	Картометрический метод	0.1	-
6078	469115.86	2243913.91	Картометрический метод	0.1	-
6079	469116.23	2243915.19	Картометрический метод	0.1	-
6080	469116.64	2243916.51	Картометрический метод	0.1	-
6081	469117.08	2243917.86	Картометрический метод	0.1	-
6082	469117.55	2243919.27	Картометрический метод	0.1	-
6083	469118.05	2243920.72	Картометрический метод	0.1	-
6084	469118.59	2243922.24	Картометрический метод	0.1	-

## 2. Сведения о характерных точках границ объекта

Обозначение характерных точек границ	Координаты, м		Метод определения координат характерной точки	Средняя квадратическая погрешность положения характерной точки (Mt), м	Описание обозначения точки на местности (при наличии)
	X	Y			
1	2	3	4	5	6
6085	469119.16	2243923.82	Картометрический метод	0.1	-
6086	469119.76	2243925.45	Картометрический метод	0.1	-
6087	469120.41	2243927.13	Картометрический метод	0.1	-
6088	469121.11	2243928.84	Картометрический метод	0.1	-
6089	469121.87	2243930.58	Картометрический метод	0.1	-
6090	469120.94	2243933.50	Картометрический метод	0.1	-
6091	469122.24	2243935.80	Картометрический метод	0.1	-
6092	469126.27	2243938.51	Картометрический метод	0.1	-
6093	469126.75	2243939.22	Картометрический метод	0.1	-
6094	469127.95	2243940.92	Картометрический метод	0.1	-
6095	469129.21	2243942.62	Картометрический метод	0.1	-
6096	469130.53	2243944.33	Картометрический метод	0.1	-
6097	469131.90	2243946.06	Картометрический метод	0.1	-
6098	469133.31	2243947.81	Картометрический метод	0.1	-
6099	469134.75	2243949.61	Картометрический метод	0.1	-
6100	469136.22	2243951.44	Картометрический метод	0.1	-
6101	469137.73	2243953.29	Картометрический метод	0.1	-
6102	469139.26	2243955.12	Картометрический метод	0.1	-
6103	469140.84	2243956.91	Картометрический метод	0.1	-
6104	469142.46	2243958.63	Картометрический метод	0.1	-
6105	469144.12	2243960.25	Картометрический метод	0.1	-
6106	469145.83	2243961.75	Картометрический метод	0.1	-
6107	469147.60	2243963.08	Картометрический метод	0.1	-
6108	469149.42	2243964.23	Картометрический метод	0.1	-
6109	469151.29	2243965.21	Картометрический метод	0.1	-



## 2. Сведения о характерных точках границ объекта

Обозначение характерных точек границ	Координаты, м		Метод определения координат характерной точки	Средняя квадратическая погрешность положения характерной точки (Mt), м	Описание обозначения точки на местности (при наличии)
	X	Y			
1	2	3	4	5	6
6110	469153.20	2243966.01	Картометрический метод	0.1	-
6111	469155.14	2243966.65	Картометрический метод	0.1	-
6112	469157.10	2243967.13	Картометрический метод	0.1	-
6113	469159.07	2243967.47	Картометрический метод	0.1	-
6114	469160.64	2243967.62	Картометрический метод	0.1	-
6115	469163.15	2243971.16	Картометрический метод	0.1	-
6116	469160.57	2243971.09	Картометрический метод	0.1	-
6117	469159.07	2243971.00	Картометрический метод	0.1	-
6118	469157.33	2243970.61	Картометрический метод	0.1	-
6119	469155.64	2243970.52	Картометрический метод	0.1	-
6120	469153.93	2243970.38	Картометрический метод	0.1	-
6121	469152.17	2243970.18	Картометрический метод	0.1	-
6122	469150.33	2243969.94	Картометрический метод	0.1	-
6123	469148.38	2243969.66	Картометрический метод	0.1	-
6124	469146.30	2243969.35	Картометрический метод	0.1	-
6125	469144.06	2243969.00	Картометрический метод	0.1	-
6126	469141.69	2243968.61	Картометрический метод	0.1	-
6127	469139.23	2243968.17	Картометрический метод	0.1	-
6128	469136.71	2243967.68	Картометрический метод	0.1	-
6129	469134.17	2243967.13	Картометрический метод	0.1	-
6130	469131.64	2243966.50	Картометрический метод	0.1	-
6131	469129.15	2243965.80	Картометрический метод	0.1	-
6132	469126.74	2243965.01	Картометрический метод	0.1	-
6133	469124.43	2243964.13	Картометрический метод	0.1	-
6134	469122.22	2243963.17	Картометрический метод	0.1	-

## 2. Сведения о характерных точках границ объекта

Обозначение характерных точек границ	Координаты, м		Метод определения координат характерной точки	Средняя квадратическая погрешность положения характерной точки (Mt), м	Описание обозначения точки на местности (при наличии)
	X	Y			
1	2	3	4	5	6
6135	469120.07	2243962.16	Картометрический метод	0.1	-
6136	469117.96	2243961.12	Картометрический метод	0.1	-
6137	469115.86	2243960.06	Картометрический метод	0.1	-
6138	469113.76	2243959.02	Картометрический метод	0.1	-
6139	469111.63	2243958.00	Картометрический метод	0.1	-
6140	469109.44	2243957.04	Картометрический метод	0.1	-
6141	469107.18	2243956.14	Картометрический метод	0.1	-
6142	469104.83	2243955.33	Картометрический метод	0.1	-
6143	469102.78	2243954.72	Картометрический метод	0.1	-
6144	469099.89	2243953.99	Картометрический метод	0.1	-
6145	469097.29	2243953.48	Картометрический метод	0.1	-
6146	469094.61	2243953.09	Картометрический метод	0.1	-
6147	469091.85	2243952.84	Картометрический метод	0.1	-
6148	469089.00	2243952.72	Картометрический метод	0.1	-
6149	469086.07	2243952.75	Картометрический метод	0.1	-
6150	469083.07	2243952.89	Картометрический метод	0.1	-
6151	469080.03	2243953.08	Картометрический метод	0.1	-
6152	469076.97	2243953.28	Картометрический метод	0.1	-
6153	469073.89	2243953.43	Картометрический метод	0.1	-
6154	469070.84	2243953.50	Картометрический метод	0.1	-
6155	469067.82	2243953.43	Картометрический метод	0.1	-
6156	469064.86	2243953.18	Картометрический метод	0.1	-
6157	469061.97	2243952.71	Картометрический метод	0.1	-
6158	469059.18	2243952.02	Картометрический метод	0.1	-
6159	469056.51	2243951.14	Картометрический метод	0.1	-

## 2. Сведения о характерных точках границ объекта

Обозначение характерных точек границ	Координаты, м		Метод определения координат характерной точки	Средняя квадратическая погрешность положения характерной точки (Mt), м	Описание обозначения точки на местности (при наличии)
	X	Y			
1	2	3	4	5	6
6160	469053.99	2243950.08	Картометрический метод	0.1	-
6161	469051.64	2243948.87	Картометрический метод	0.1	-
6162	469049.48	2243947.52	Картометрический метод	0.1	-
6163	469047.54	2243946.06	Картометрический метод	0.1	-
6164	469045.83	2243944.50	Картометрический метод	0.1	-
6165	469044.38	2243942.87	Картометрический метод	0.1	-
6166	469043.18	2243941.16	Картометрический метод	0.1	-
6167	469042.21	2243939.38	Картометрический метод	0.1	-
6168	469041.46	2243937.53	Картометрический метод	0.1	-
6169	469040.91	2243935.62	Картометрический метод	0.1	-
6170	469040.56	2243933.65	Картометрический метод	0.1	-
6171	469040.38	2243931.62	Картометрический метод	0.1	-
6172	469040.36	2243929.53	Картометрический метод	0.1	-
6173	469040.49	2243927.39	Картометрический метод	0.1	-
6174	469040.76	2243925.22	Картометрический метод	0.1	-
6175	469041.17	2243923.04	Картометрический метод	0.1	-
6176	469041.73	2243920.85	Картометрический метод	0.1	-
6177	469042.41	2243918.68	Картометрический метод	0.1	-
6178	469043.22	2243916.55	Картометрический метод	0.1	-
6179	469044.16	2243914.48	Картометрический метод	0.1	-
6180	469045.23	2243912.48	Картометрический метод	0.1	-
6181	469046.40	2243910.56	Картометрический метод	0.1	-
6182	469047.68	2243908.74	Картометрический метод	0.1	-
6183	469049.05	2243907.01	Картометрический метод	0.1	-
6184	469050.48	2243905.39	Картометрический метод	0.1	-

## 2. Сведения о характерных точках границ объекта

Обозначение характерных точек границ	Координаты, м		Метод определения координат характерной точки	Средняя квадратическая погрешность положения характерной точки (Mt), м	Описание обозначения точки на местности (при наличии)
	X	Y			
1	2	3	4	5	6
6185	469051.95	2243903.87	Картометрический метод	0.1	-
6186	469053.46	2243902.45	Картометрический метод	0.1	-
6187	469054.97	2243901.14	Картометрический метод	0.1	-
6188	469056.49	2243899.94	Картометрический метод	0.1	-
6189	469057.98	2243898.85	Картометрический метод	0.1	-
6190	469059.43	2243897.86	Картометрический метод	0.1	-
6191	469060.85	2243896.94	Картометрический метод	0.1	-
6192	469062.21	2243896.07	Картометрический метод	0.1	-
6193	469063.52	2243895.24	Картометрический метод	0.1	-
6194	469064.75	2243894.41	Картометрический метод	0.1	-
6195	469065.91	2243893.59	Картометрический метод	0.1	-
6196	469066.99	2243892.73	Картометрический метод	0.1	-
6197	469067.97	2243891.83	Картометрический метод	0.1	-
6198	469068.89	2243890.90	Картометрический метод	0.1	-
6199	469069.78	2243889.94	Картометрический метод	0.1	-
6200	469070.67	2243888.96	Картометрический метод	0.1	-
6201	469071.59	2243887.97	Картометрический метод	0.1	-
6202	469072.57	2243886.99	Картометрический метод	0.1	-
6203	469073.65	2243886.02	Картометрический метод	0.1	-
6204	469074.85	2243885.07	Картометрический метод	0.1	-
6205	469076.20	2243884.15	Картометрический метод	0.1	-
6206	469077.70	2243883.27	Картометрический метод	0.1	-
6207	469079.33	2243882.42	Картометрический метод	0.1	-
6208	469081.10	2243881.60	Картометрический метод	0.1	-
6209	469082.98	2243880.81	Картометрический метод	0.1	-

## 2. Сведения о характерных точках границ объекта

Обозначение характерных точек границ	Координаты, м		Метод определения координат характерной точки	Средняя квадратическая погрешность положения характерной точки (Mt), м	Описание обозначения точки на местности (при наличии)
	X	Y			
1	2	3	4	5	6
6210	469084.98	2243880.05	Картометрический метод	0.1	-
6211	469087.07	2243879.32	Картометрический метод	0.1	-
6212	469089.25	2243878.62	Картометрический метод	0.1	-
6213	469091.51	2243877.95	Картометрический метод	0.1	-
6214	469093.82	2243877.30	Картометрический метод	0.1	-
6215	469096.00	2243876.70	Картометрический метод	0.1	-
6216	469098.46	2243876.03	Картометрический метод	0.1	-
6217	469100.72	2243875.39	Картометрический метод	0.1	-
6218	469102.91	2243874.75	Картометрический метод	0.1	-
6219	469104.98	2243874.08	Картометрический метод	0.1	-
6220	469106.91	2243873.39	Картометрический метод	0.1	-
6221	469108.67	2243872.67	Картометрический метод	0.1	-
6222	469110.33	2243871.89	Картометрический метод	0.1	-
6223	469111.93	2243871.03	Картометрический метод	0.1	-
6224	469113.54	2243870.08	Картометрический метод	0.1	-
6225	469115.23	2243869.01	Картометрический метод	0.1	-
6226	469117.05	2243867.79	Картометрический метод	0.1	-
6227	469119.08	2243866.41	Картометрический метод	0.1	-
6228	469121.36	2243864.85	Картометрический метод	0.1	-
6229	469127.97	2243856.45	Картометрический метод	0.1	-
6230	469137.02	2243850.32	Картометрический метод	0.1	-
6231	469142.50	2243846.45	Картометрический метод	0.1	-
6232	469148.06	2243842.36	Картометрический метод	0.1	-
6233	469151.87	2243839.88	Картометрический метод	0.1	-
6234	469155.82	2243837.91	Картометрический метод	0.1	-

## 2. Сведения о характерных точках границ объекта

Обозначение характерных точек границ	Координаты, м		Метод определения координат характерной точки	Средняя квадратическая погрешность положения характерной точки (Mt), м	Описание обозначения точки на местности (при наличии)
	X	Y			
1	2	3	4	5	6
6235	469159.97	2243836.73	Картометрический метод	0.1	-
6236	469164.28	2243836.39	Картометрический метод	0.1	-
6237	469168.61	2243836.78	Картометрический метод	0.1	-
6238	469172.84	2243837.77	Картометрический метод	0.1	-
6239	469176.82	2243839.24	Картометрический метод	0.1	-
6240	469180.49	2243841.10	Картометрический метод	0.1	-
6241	469183.82	2243843.31	Картометрический метод	0.1	-
6242	469186.80	2243845.80	Картометрический метод	0.1	-
6243	469189.43	2243848.55	Картометрический метод	0.1	-
6244	469191.75	2243851.44	Картометрический метод	0.1	-
6245	469194.92	2243855.74	Картометрический метод	0.1	-
6246	469197.01	2243858.36	Картометрический метод	0.1	-
6247	469199.22	2243860.62	Картометрический метод	0.1	-
6248	469201.64	2243862.47	Картометрический метод	0.1	-
6249	469204.37	2243863.85	Картометрический метод	0.1	-
6250	469207.50	2243864.70	Картометрический метод	0.1	-
6251	469211.11	2243865.02	Картометрический метод	0.1	-
6252	469215.25	2243864.98	Картометрический метод	0.1	-
6253	469222.50	2243864.69	Картометрический метод	0.1	-
6254	469228.06	2243864.65	Картометрический метод	0.1	-
6255	469240.15	2243864.96	Картометрический метод	0.1	-
6256	469245.99	2243865.00	Картометрический метод	0.1	-
6257	469251.23	2243864.75	Картометрический метод	0.1	-
6258	469255.71	2243864.12	Картометрический метод	0.1	-
6259	469259.46	2243863.07	Картометрический метод	0.1	-

## 2. Сведения о характерных точках границ объекта

Обозначение характерных точек границ	Координаты, м		Метод определения координат характерной точки	Средняя квадратическая погрешность положения характерной точки (Mt), м	Описание обозначения точки на местности (при наличии)
	X	Y			
1	2	3	4	5	6
6260	469262.51	2243861.58	Картометрический метод	0.1	-
6261	469264.89	2243859.61	Картометрический метод	0.1	-
6262	469266.65	2243857.24	Картометрический метод	0.1	-
6263	469267.85	2243854.62	Картометрический метод	0.1	-
6264	469268.56	2243851.92	Картометрический метод	0.1	-
6265	469268.85	2243849.30	Картометрический метод	0.1	-
6266	469268.77	2243846.75	Картометрический метод	0.1	-
6267	469268.39	2243844.13	Картометрический метод	0.1	-
6268	469267.74	2243841.28	Картометрический метод	0.1	-
6269	469266.88	2243838.04	Картометрический метод	0.1	-
6270	469265.83	2243834.48	Картометрический метод	0.1	-
6271	469264.59	2243830.89	Картометрический метод	0.1	-
6272	469263.15	2243827.54	Картометрический метод	0.1	-
6273	469261.51	2243824.71	Картометрический метод	0.1	-
6274	469258.64	2243821.56	Картометрический метод	0.1	-
6275	469255.19	2243819.33	Картометрический метод	0.1	-
6276	469251.06	2243817.59	Картометрический метод	0.1	-
6277	469246.04	2243816.03	Картометрический метод	0.1	-
6278	469237.44	2243813.88	Картометрический метод	0.1	-
6279	469229.58	2243812.16	Картометрический метод	0.1	-
6280	469220.94	2243810.65	Картометрический метод	0.1	-
6281	469206.31	2243809.07	Картометрический метод	0.1	-
6282	469198.00	2243807.99	Картометрический метод	0.1	-
6283	469190.42	2243806.01	Картометрический метод	0.1	-
6284	469184.08	2243802.85	Картометрический метод	0.1	-

## 2. Сведения о характерных точках границ объекта

Обозначение характерных точек границ	Координаты, м		Метод определения координат характерной точки	Средняя квадратическая погрешность положения характерной точки (Mt), м	Описание обозначения точки на местности (при наличии)
	X	Y			
1	2	3	4	5	6
6285	469179.58	2243798.49	Картометрический метод	0.1	-
6286	469177.83	2243794.35	Картометрический метод	0.1	-
6287	469177.22	2243792.91	Картометрический метод	0.1	-
6288	469175.75	2243783.80	Картометрический метод	0.1	-
6289	469174.37	2243775.96	Картометрический метод	0.1	-
6290	469172.23	2243767.93	Картометрический метод	0.1	-
6291	469169.37	2243760.65	Картометрический метод	0.1	-
6292	469165.98	2243754.76	Картометрический метод	0.1	-
6293	469162.79	2243749.57	Картометрический метод	0.1	-
6294	469160.87	2243744.75	Картометрический метод	0.1	-
6295	469160.60	2243744.08	Картометрический метод	0.1	-
6296	469159.90	2243737.79	Картометрический метод	0.1	-
6297	469160.63	2243730.93	Картометрический метод	0.1	-
6298	469163.52	2243721.40	Картометрический метод	0.1	-
6299	469167.03	2243712.82	Картометрический метод	0.1	-
6300	469169.46	2243703.20	Картометрический метод	0.1	-
6301	469169.62	2243701.25	Картометрический метод	0.1	-
6302	469170.05	2243695.79	Картометрический метод	0.1	-
6303	469169.42	2243688.12	Картометрический метод	0.1	-
6304	469167.89	2243682.25	Картометрический метод	0.1	-
6305	469165.12	2243678.05	Картометрический метод	0.1	-
6306	469161.28	2243674.13	Картометрический метод	0.1	-
6307	469158.11	2243669.77	Картометрический метод	0.1	-
6308	469154.80	2243663.65	Картометрический метод	0.1	-
6309	469151.08	2243656.50	Картометрический метод	0.1	-



## 2. Сведения о характерных точках границ объекта

Обозначение характерных точек границ	Координаты, м		Метод определения координат характерной точки	Средняя квадратическая погрешность положения характерной точки (Mt), м	Описание обозначения точки на местности (при наличии)
	X	Y			
1	2	3	4	5	6
6310	469146.65	2243649.13	Картометрический метод	0.1	-
6311	469141.59	2243642.07	Картометрический метод	0.1	-
6312	469138.11	2243637.91	Картометрический метод	0.1	-
6313	469140.45	2243638.46	Картометрический метод	0.1	-
6314	469143.13	2243639.40	Картометрический метод	0.1	-
6315	469146.66	2243640.53	Картометрический метод	0.1	-
6316	469147.19	2243641.22	Картометрический метод	0.1	-
6317	469147.92	2243642.16	Картометрический метод	0.1	-
6318	469148.63	2243643.09	Картометрический метод	0.1	-
6319	469149.33	2243644.01	Картометрический метод	0.1	-
6320	469150.00	2243644.94	Картометрический метод	0.1	-
6321	469150.64	2243645.87	Картометрический метод	0.1	-
6322	469151.25	2243646.81	Картометрический метод	0.1	-
6323	469151.82	2243647.76	Картометрический метод	0.1	-
6324	469152.34	2243648.73	Картометрический метод	0.1	-
6325	469152.81	2243649.71	Картометрический метод	0.1	-
6326	469153.22	2243650.73	Картометрический метод	0.1	-
6327	469153.58	2243651.76	Картометрический метод	0.1	-
6328	469153.92	2243652.81	Картометрический метод	0.1	-
6329	469154.24	2243653.88	Картометрический метод	0.1	-
6330	469154.54	2243656.85	Картометрический метод	0.1	-
6331	469155.24	2243658.85	Картометрический метод	0.1	-
6332	469156.19	2243661.00	Картометрический метод	0.1	-
6333	469157.44	2243663.15	Картометрический метод	0.1	-
6334	469159.09	2243665.35	Картометрический метод	0.1	-

## 2. Сведения о характерных точках границ объекта

Обозначение характерных точек границ	Координаты, м		Метод определения координат характерной точки	Средняя квадратическая погрешность положения характерной точки (Mt), м	Описание обозначения точки на местности (при наличии)
	X	Y			
1	2	3	4	5	6
6335	469160.84	2243667.25	Картометрический метод	0.1	-
6336	469162.59	2243669.05	Картометрический метод	0.1	-
6337	469165.29	2243671.15	Картометрический метод	0.1	-
6338	469167.99	2243673.55	Картометрический метод	0.1	-
6339	469169.89	2243675.55	Картометрический метод	0.1	-
6340	469172.49	2243677.55	Картометрический метод	0.1	-
6341	469175.39	2243680.65	Картометрический метод	0.1	-
6342	469176.59	2243683.75	Картометрический метод	0.1	-
6343	469177.89	2243688.15	Картометрический метод	0.1	-
6344	469183.27	2243689.16	Картометрический метод	0.1	-
6345	469183.37	2243687.56	Картометрический метод	0.1	-
6346	469191.37	2243689.46	Картометрический метод	0.1	-
6347	469199.31	2243691.35	Картометрический метод	0.1	-
6348	469201.83	2243691.95	Картометрический метод	0.1	-
6349	469202.22	2243692.86	Картометрический метод	0.1	-
6350	469202.61	2243693.87	Картометрический метод	0.1	-
6351	469202.98	2243694.97	Картометрический метод	0.1	-
6352	469203.36	2243696.14	Картометрический метод	0.1	-
6353	469203.75	2243697.37	Картометрический метод	0.1	-
6354	469204.15	2243698.63	Картометрический метод	0.1	-
6355	469204.57	2243699.92	Картометрический метод	0.1	-
6356	469205.01	2243701.22	Картометрический метод	0.1	-
6357	469205.48	2243702.51	Картометрический метод	0.1	-
6358	469205.97	2243703.81	Картометрический метод	0.1	-
6359	469206.49	2243705.10	Картометрический метод	0.1	-

## 2. Сведения о характерных точках границ объекта

Обозначение характерных точек границ	Координаты, м		Метод определения координат характерной точки	Средняя квадратическая погрешность положения характерной точки (Mt), м	Описание обозначения точки на местности (при наличии)
	X	Y			
1	2	3	4	5	6
6360	469207.02	2243706.41	Картометрический метод	0.1	-
6361	469207.56	2243707.73	Картометрический метод	0.1	-
6362	469208.12	2243709.07	Картометрический метод	0.1	-
6363	469208.68	2243710.44	Картометрический метод	0.1	-
6364	469209.24	2243711.83	Картометрический метод	0.1	-
6365	469209.80	2243713.26	Картометрический метод	0.1	-
6366	469210.36	2243714.71	Картометрический метод	0.1	-
6367	469210.92	2243716.18	Картометрический метод	0.1	-
6368	469211.50	2243717.65	Картометрический метод	0.1	-
6369	469212.10	2243719.11	Картометрический метод	0.1	-
6370	469212.72	2243720.54	Картометрический метод	0.1	-
6371	469213.37	2243721.95	Картометрический метод	0.1	-
6372	469214.05	2243723.31	Картометрический метод	0.1	-
6373	469214.77	2243724.62	Картометрический метод	0.1	-
6374	469215.52	2243725.89	Картометрический метод	0.1	-
6375	469216.31	2243727.13	Картометрический метод	0.1	-
6376	469217.12	2243728.35	Картометрический метод	0.1	-
6377	469217.96	2243729.57	Картометрический метод	0.1	-
6378	469223.67	2243743.82	Картометрический метод	0.1	-
6379	469229.64	2243748.70	Картометрический метод	0.1	-
6380	469230.07	2243749.80	Картометрический метод	0.1	-
6381	469230.45	2243750.89	Картометрический метод	0.1	-
6382	469230.81	2243751.96	Картометрический метод	0.1	-
6383	469231.14	2243753.03	Картометрический метод	0.1	-
6384	469231.45	2243754.11	Картометрический метод	0.1	-

## 2. Сведения о характерных точках границ объекта

Обозначение характерных точек границ	Координаты, м		Метод определения координат характерной точки	Средняя квадратическая погрешность положения характерной точки (Mt), м	Описание обозначения точки на местности (при наличии)
	X	Y			
1	2	3	4	5	6
6385	469231.75	2243755.18	Картометрический метод	0.1	-
6386	469232.04	2243756.26	Картометрический метод	0.1	-
6387	469232.31	2243757.35	Картометрический метод	0.1	-
6388	469232.58	2243758.44	Картометрический метод	0.1	-
6389	469232.84	2243759.54	Картометрический метод	0.1	-
6390	469233.10	2243760.65	Картометрический метод	0.1	-
6391	469233.36	2243761.77	Картометрический метод	0.1	-
6392	469233.62	2243762.91	Картометрический метод	0.1	-
6393	469233.89	2243764.06	Картометрический метод	0.1	-
6394	469234.16	2243765.23	Картометрический метод	0.1	-
6395	469234.44	2243766.42	Картометрический метод	0.1	-
6396	469234.74	2243767.64	Картометрический метод	0.1	-
6397	469235.05	2243768.89	Картометрический метод	0.1	-
6398	469235.38	2243770.17	Картометрический метод	0.1	-
6399	469235.73	2243771.50	Картометрический метод	0.1	-
6400	469236.11	2243772.86	Картометрический метод	0.1	-
6401	469236.51	2243774.26	Картометрический метод	0.1	-
6402	469236.94	2243775.68	Картометрический метод	0.1	-
6403	469237.40	2243777.11	Картометрический метод	0.1	-
6404	469237.90	2243778.54	Картометрический метод	0.1	-
6405	469238.43	2243779.97	Картометрический метод	0.1	-
6406	469238.49	2243780.12	Картометрический метод	0.1	-
6407	469239.00	2243781.39	Картометрический метод	0.1	-
6408	469239.61	2243782.78	Картометрический метод	0.1	-
6409	469240.26	2243784.13	Картометрический метод	0.1	-

2. Сведения о характерных точках границ объекта

Обозначение характерных точек границ	Координаты, м		Метод определения координат характерной точки	Средняя квадратическая погрешность положения характерной точки (Mt), м	Описание обозначения точки на местности (при наличии)
	X	Y			
1	2	3	4	5	6
6410	469241.59	2243787.14	Картометрический метод	0.1	-
6411	469244.93	2243795.99	Картометрический метод	0.1	-
6412	469247.67	2243800.92	Картометрический метод	0.1	-
6413	469253.87	2243811.97	Картометрический метод	0.1	-
6414	469258.27	2243814.97	Картометрический метод	0.1	-
6415	469261.57	2243817.97	Картометрический метод	0.1	-
6416	469268.74	2243825.80	Картометрический метод	0.1	-
6417	469273.56	2243832.01	Картометрический метод	0.1	-
6418	469275.02	2243834.96	Картометрический метод	0.1	-
6419	469275.53	2243836.57	Картометрический метод	0.1	-
6420	469280.44	2243842.65	Картометрический метод	0.1	-
6421	469281.69	2243846.43	Картометрический метод	0.1	-
6422	469282.21	2243848.48	Картометрический метод	0.1	-
5973	469282.82	2243852.05	Картометрический метод	0.1	-
6423	469164.47	2243947.68	Картометрический метод	0.1	-
6424	469162.00	2243947.20	Картометрический метод	0.1	-
6425	469160.65	2243946.84	Картометрический метод	0.1	-
6426	469145.00	2243928.47	Картометрический метод	0.1	-
6427	469139.60	2243921.27	Картометрический метод	0.1	-
6428	469135.10	2243916.17	Картометрический метод	0.1	-
6429	469131.43	2243910.47	Картометрический метод	0.1	-
6430	469130.80	2243908.65	Картометрический метод	0.1	-
6431	469130.21	2243906.89	Картометрический метод	0.1	-
6432	469130.40	2243900.17	Картометрический метод	0.1	-
6433	469130.80	2243892.47	Картометрический метод	0.1	-

## 2. Сведения о характерных точках границ объекта

Обозначение характерных точек границ	Координаты, м		Метод определения координат характерной точки	Средняя квадратическая погрешность положения характерной точки (Mt), м	Описание обозначения точки на местности (при наличии)
	X	Y			
1	2	3	4	5	6
6434	469133.20	2243885.67	Картометрический метод	0.1	-
6435	469137.20	2243878.97	Картометрический метод	0.1	-
6436	469141.70	2243874.57	Картометрический метод	0.1	-
6437	469146.20	2243871.37	Картометрический метод	0.1	-
6438	469149.87	2243869.14	Картометрический метод	0.1	-
6439	469151.00	2243868.91	Картометрический метод	0.1	-
6440	469152.13	2243868.75	Картометрический метод	0.1	-
6441	469153.25	2243868.65	Картометрический метод	0.1	-
6442	469154.38	2243868.62	Картометрический метод	0.1	-
6443	469155.50	2243868.67	Картометрический метод	0.1	-
6444	469156.64	2243868.81	Картометрический метод	0.1	-
6445	469157.81	2243869.05	Картометрический метод	0.1	-
6446	469159.03	2243869.39	Картометрический метод	0.1	-
6447	469160.33	2243869.84	Картометрический метод	0.1	-
6448	469161.71	2243870.41	Картометрический метод	0.1	-
6449	469163.31	2243871.17	Картометрический метод	0.1	-
6450	469159.90	2243871.13	Картометрический метод	0.1	-
6451	469155.30	2243874.04	Картометрический метод	0.1	-
6452	469149.81	2243876.99	Картометрический метод	0.1	-
6453	469144.18	2243881.91	Картометрический метод	0.1	-
6454	469140.09	2243888.83	Картометрический метод	0.1	-
6455	469137.55	2243897.80	Картометрический метод	0.1	-
6456	469137.84	2243909.82	Картометрический метод	0.1	-
6457	469141.73	2243919.86	Картометрический метод	0.1	-
6458	469148.52	2243927.95	Картометрический метод	0.1	-

## 2. Сведения о характерных точках границ объекта

Обозначение характерных точек границ	Координаты, м		Метод определения координат характерной точки	Средняя квадратическая погрешность положения характерной точки (Mt), м	Описание обозначения точки на местности (при наличии)
	X	Y			
1	2	3	4	5	6
6459	469156.42	2243938.10	Картометрический метод	0.1	-
6460	469163.34	2243946.20	Картометрический метод	0.1	-
6423	469164.47	2243947.68	Картометрический метод	0.1	-
6461	469246.41	2244248.36	Картометрический метод	0.1	-
6462	469241.84	2244258.33	Картометрический метод	0.1	-
6463	469235.49	2244263.72	Картометрический метод	0.1	-
6464	469235.67	2244261.93	Картометрический метод	0.1	-
6465	469235.55	2244258.80	Картометрический метод	0.1	-
6466	469234.97	2244256.20	Картометрический метод	0.1	-
6467	469234.03	2244253.98	Картометрический метод	0.1	-
6468	469230.65	2244247.89	Картометрический метод	0.1	-
6469	469229.89	2244245.54	Картометрический метод	0.1	-
6470	469228.26	2244238.64	Картометрический метод	0.1	-
6471	469227.28	2244235.57	Картометрический метод	0.1	-
6472	469225.93	2244232.41	Картометрический метод	0.1	-
6473	469224.24	2244229.28	Картометрический метод	0.1	-
6474	469221.09	2244224.88	Картометрический метод	0.1	-
6475	469218.57	2244222.24	Картометрический метод	0.1	-
6476	469215.50	2244219.66	Картометрический метод	0.1	-
6477	469195.97	2244206.80	Картометрический метод	0.1	-
6478	469193.88	2244205.43	Картометрический метод	0.1	-
6479	469191.31	2244203.92	Картометрический метод	0.1	-
6480	469188.34	2244202.31	Картометрический метод	0.1	-
6481	469185.02	2244200.62	Картометрический метод	0.1	-
6482	469181.42	2244198.89	Картометрический метод	0.1	-

## 2. Сведения о характерных точках границ объекта

Обозначение характерных точек границ	Координаты, м		Метод определения координат характерной точки	Средняя квадратическая погрешность положения характерной точки (Mt), м	Описание обозначения точки на местности (при наличии)
	X	Y			
1	2	3	4	5	6
6483	469177.61	2244197.15	Картометрический метод	0.1	-
6484	469173.64	2244195.43	Картометрический метод	0.1	-
6485	469169.59	2244193.75	Картометрический метод	0.1	-
6486	469165.51	2244192.15	Картометрический метод	0.1	-
6487	469161.34	2244190.58	Картометрический метод	0.1	-
6488	469157.04	2244189.00	Картометрический метод	0.1	-
6489	469152.56	2244187.37	Картометрический метод	0.1	-
6490	469147.82	2244185.64	Картометрический метод	0.1	-
6491	469142.79	2244183.76	Картометрический метод	0.1	-
6492	469137.40	2244181.70	Картометрический метод	0.1	-
6493	469131.60	2244179.41	Картометрический метод	0.1	-
6494	469125.37	2244176.86	Картометрический метод	0.1	-
6495	469118.82	2244174.10	Картометрический метод	0.1	-
6496	469112.13	2244171.21	Картометрический метод	0.1	-
6497	469105.44	2244168.27	Картометрический метод	0.1	-
6498	469098.93	2244165.34	Картометрический метод	0.1	-
6499	469092.74	2244162.51	Картометрический метод	0.1	-
6500	469087.04	2244159.83	Картометрический метод	0.1	-
6501	469082.00	2244157.40	Картометрический метод	0.1	-
6502	469077.71	2244155.25	Картометрический метод	0.1	-
6503	469074.15	2244153.36	Картометрический метод	0.1	-
6504	469071.20	2244151.69	Картометрический метод	0.1	-
6505	469068.80	2244150.17	Картометрический метод	0.1	-
6506	469066.84	2244148.77	Картометрический метод	0.1	-
6507	469065.23	2244147.42	Картометрический метод	0.1	-



## 2. Сведения о характерных точках границ объекта

Обозначение характерных точек границ	Координаты, м		Метод определения координат характерной точки	Средняя квадратическая погрешность положения характерной точки (Mt), м	Описание обозначения точки на местности (при наличии)
	X	Y			
1	2	3	4	5	6
6508	469063.88	2244146.09	Картометрический метод	0.1	-
6509	469062.70	2244144.71	Картометрический метод	0.1	-
6510	469061.62	2244143.26	Картометрический метод	0.1	-
6511	469060.61	2244141.70	Картометрический метод	0.1	-
6512	469059.66	2244140.03	Картометрический метод	0.1	-
6513	469058.77	2244138.24	Картометрический метод	0.1	-
6514	469057.93	2244136.33	Картометрический метод	0.1	-
6515	469057.13	2244134.28	Картометрический метод	0.1	-
6516	469056.37	2244132.08	Картометрический метод	0.1	-
6517	469055.63	2244129.73	Картометрический метод	0.1	-
6518	469054.92	2244127.21	Картометрический метод	0.1	-
6519	469054.24	2244124.56	Картометрический метод	0.1	-
6520	469053.61	2244121.81	Картометрический метод	0.1	-
6521	469053.05	2244118.99	Картометрический метод	0.1	-
6522	469052.57	2244116.14	Картометрический метод	0.1	-
6523	469052.19	2244113.27	Картометрический метод	0.1	-
6524	469051.92	2244110.44	Картометрический метод	0.1	-
6525	469051.77	2244107.66	Картометрический метод	0.1	-
6526	469051.77	2244104.96	Картометрический метод	0.1	-
6527	469051.88	2244102.30	Картометрический метод	0.1	-
6528	469052.07	2244099.65	Картометрический метод	0.1	-
6529	469052.60	2244094.26	Картометрический метод	0.1	-
6530	469052.90	2244091.31	Картометрический метод	0.1	-
6531	469053.16	2244088.26	Картометрический метод	0.1	-
6532	469053.36	2244084.99	Картометрический метод	0.1	-

## 2. Сведения о характерных точках границ объекта

Обозначение характерных точек границ	Координаты, м		Метод определения координат характерной точки	Средняя квадратическая погрешность положения характерной точки (Mt), м	Описание обозначения точки на местности (при наличии)
	X	Y			
1	2	3	4	5	6
6533	469053.47	2244081.51	Картометрический метод	0.1	-
6534	469053.46	2244077.88	Картометрический метод	0.1	-
6535	469053.28	2244074.22	Картометрический метод	0.1	-
6536	469052.91	2244070.64	Картометрический метод	0.1	-
6537	469052.29	2244067.24	Картометрический метод	0.1	-
6538	469051.39	2244064.15	Картометрический метод	0.1	-
6539	469050.18	2244061.46	Картометрический метод	0.1	-
6540	469048.61	2244059.30	Картометрический метод	0.1	-
6541	469046.66	2244057.72	Картометрический метод	0.1	-
6542	469044.39	2244056.66	Картометрический метод	0.1	-
6543	469041.86	2244055.99	Картометрический метод	0.1	-
6544	469039.16	2244055.62	Картометрический метод	0.1	-
6545	469036.35	2244055.41	Картометрический метод	0.1	-
6546	469033.50	2244055.26	Картометрический метод	0.1	-
6547	469030.69	2244055.04	Картометрический метод	0.1	-
6548	469027.99	2244054.66	Картометрический метод	0.1	-
6549	469025.45	2244054.01	Картометрический метод	0.1	-
6550	469023.09	2244053.12	Картометрический метод	0.1	-
6551	469020.90	2244052.02	Картометрический метод	0.1	-
6552	469020.28	2244051.63	Картометрический метод	0.1	-
6553	469018.87	2244050.75	Картометрический метод	0.1	-
6554	469016.99	2244049.35	Картометрический метод	0.1	-
6555	469015.26	2244047.87	Картометрический метод	0.1	-
6556	469013.68	2244046.34	Картометрический метод	0.1	-
6557	469012.23	2244044.81	Картометрический метод	0.1	-

## 2. Сведения о характерных точках границ объекта

Обозначение характерных точек границ	Координаты, м		Метод определения координат характерной точки	Средняя квадратическая погрешность положения характерной точки (Mt), м	Описание обозначения точки на местности (при наличии)
	X	Y			
1	2	3	4	5	6
6558	469010.91	2244043.30	Картометрический метод	0.1	-
6559	469009.71	2244041.81	Картометрический метод	0.1	-
6560	469008.64	2244040.33	Картометрический метод	0.1	-
6561	469007.68	2244038.84	Картометрический метод	0.1	-
6562	469006.84	2244037.33	Картометрический метод	0.1	-
6563	469006.10	2244035.79	Картометрический метод	0.1	-
6564	469005.47	2244034.19	Картометрический метод	0.1	-
6565	469004.94	2244032.53	Картометрический метод	0.1	-
6566	469004.50	2244030.80	Картометрический метод	0.1	-
6567	469004.16	2244029.03	Картометрический метод	0.1	-
6568	469003.90	2244027.24	Картометрический метод	0.1	-
6569	469003.72	2244025.48	Картометрический метод	0.1	-
6570	469003.63	2244023.77	Картометрический метод	0.1	-
6571	469003.61	2244022.14	Картометрический метод	0.1	-
6572	469003.66	2244020.64	Картометрический метод	0.1	-
6573	469003.79	2244019.29	Картометрический метод	0.1	-
6574	469003.98	2244018.12	Картометрический метод	0.1	-
6575	469004.24	2244017.12	Картометрический метод	0.1	-
6576	469004.58	2244016.27	Картометрический метод	0.1	-
6577	469005.00	2244015.57	Картометрический метод	0.1	-
6578	469005.52	2244015.01	Картометрический метод	0.1	-
6579	469006.14	2244014.55	Картометрический метод	0.1	-
6580	469006.87	2244014.20	Картометрический метод	0.1	-
6581	469007.71	2244013.94	Картометрический метод	0.1	-
6582	469008.66	2244013.75	Картометрический метод	0.1	-

2. Сведения о характерных точках границ объекта

Обозначение характерных точек границ	Координаты, м		Метод определения координат характерной точки	Средняя квадратическая погрешность положения характерной точки (Mt), м	Описание обозначения точки на местности (при наличии)
	X	Y			
1	2	3	4	5	6
6583	469009.73	2244013.63	Картометрический метод	0.1	-
6584	469010.89	2244013.58	Картометрический метод	0.1	-
6585	469012.13	2244013.59	Картометрический метод	0.1	-
6586	469013.45	2244013.66	Картометрический метод	0.1	-
6587	469014.81	2244013.79	Картометрический метод	0.1	-
6588	469016.23	2244013.98	Картометрический метод	0.1	-
6589	469017.67	2244014.21	Картометрический метод	0.1	-
6590	469019.13	2244014.50	Картометрический метод	0.1	-
6591	469020.62	2244014.84	Картометрический метод	0.1	-
6592	469022.14	2244015.26	Картометрический метод	0.1	-
6593	469023.71	2244015.76	Картометрический метод	0.1	-
6594	469025.34	2244016.35	Картометрический метод	0.1	-
6595	469027.03	2244017.06	Картометрический метод	0.1	-
6596	469028.79	2244017.88	Картометрический метод	0.1	-
6597	469030.63	2244018.83	Картометрический метод	0.1	-
6598	469032.56	2244019.92	Картометрический метод	0.1	-
6599	469034.63	2244021.16	Картометрический метод	0.1	-
6600	469036.85	2244022.55	Картометрический метод	0.1	-
6601	469039.27	2244024.09	Картометрический метод	0.1	-
6602	469041.92	2244025.80	Картометрический метод	0.1	-
6603	469044.84	2244027.66	Картометрический метод	0.1	-
6604	469048.06	2244029.69	Картометрический метод	0.1	-
6605	469051.62	2244031.89	Картометрический метод	0.1	-
6606	469055.53	2244034.25	Картометрический метод	0.1	-
6607	469059.69	2244036.74	Картометрический метод	0.1	-

## 2. Сведения о характерных точках границ объекта

Обозначение характерных точек границ	Координаты, м		Метод определения координат характерной точки	Средняя квадратическая погрешность положения характерной точки (Mt), м	Описание обозначения точки на местности (при наличии)
	X	Y			
1	2	3	4	5	6
6608	469064.01	2244039.31	Картометрический метод	0.1	-
6609	469068.37	2244041.91	Картометрический метод	0.1	-
6610	469072.66	2244044.49	Картометрический метод	0.1	-
6611	469076.76	2244047.00	Картометрический метод	0.1	-
6612	469080.57	2244049.41	Картометрический метод	0.1	-
6613	469083.95	2244051.63	Картометрический метод	0.1	-
6614	469086.91	2244053.69	Картометрический метод	0.1	-
6615	469088.08	2244054.53	Картометрический метод	0.1	-
6616	469089.47	2244055.53	Картометрический метод	0.1	-
6617	469091.79	2244057.16	Картометрический метод	0.1	-
6618	469094.00	2244058.60	Картометрический метод	0.1	-
6619	469096.24	2244059.83	Картометрический метод	0.1	-
6620	469098.66	2244060.87	Картометрический метод	0.1	-
6621	469101.39	2244061.71	Картометрический метод	0.1	-
6622	469104.56	2244062.36	Картометрический метод	0.1	-
6623	469108.27	2244062.82	Картометрический метод	0.1	-
6624	469112.46	2244063.12	Картометрический метод	0.1	-
6625	469114.01	2244063.17	Картометрический метод	0.1	-
6626	469116.99	2244063.28	Картометрический метод	0.1	-
6627	469121.76	2244063.33	Картометрический метод	0.1	-
6628	469126.65	2244063.29	Картометрический метод	0.1	-
6629	469131.55	2244063.19	Картометрический метод	0.1	-
6630	469136.34	2244063.05	Картометрический метод	0.1	-
6631	469140.90	2244062.91	Картометрический метод	0.1	-
6632	469145.15	2244062.79	Картометрический метод	0.1	-

## 2. Сведения о характерных точках границ объекта

Обозначение характерных точек границ	Координаты, м		Метод определения координат характерной точки	Средняя квадратическая погрешность положения характерной точки (Mt), м	Описание обозначения точки на местности (при наличии)
	X	Y			
1	2	3	4	5	6
6633	469149.11	2244062.70	Картометрический метод	0.1	-
6634	469152.82	2244062.66	Картометрический метод	0.1	-
6635	469156.36	2244062.70	Картометрический метод	0.1	-
6636	469159.76	2244062.84	Картометрический метод	0.1	-
6637	469163.07	2244063.10	Картометрический метод	0.1	-
6638	469163.56	2244063.85	Картометрический метод	0.1	-
6639	469163.44	2244065.61	Картометрический метод	0.1	-
6640	469160.82	2244066.32	Картометрический метод	0.1	-
6641	469159.79	2244066.33	Картометрический метод	0.1	-
6642	469158.08	2244066.34	Картометрический метод	0.1	-
6643	469156.40	2244066.33	Картометрический метод	0.1	-
6644	469154.72	2244066.31	Картометрический метод	0.1	-
6645	469153.01	2244066.29	Картометрический метод	0.1	-
6646	469151.26	2244066.27	Картометрический метод	0.1	-
6647	469149.43	2244066.25	Картометрический метод	0.1	-
6648	469147.50	2244066.26	Картометрический метод	0.1	-
6649	469145.45	2244066.28	Картометрический метод	0.1	-
6650	469143.25	2244066.34	Картометрический метод	0.1	-
6651	469140.89	2244066.43	Картометрический метод	0.1	-
6652	469138.41	2244066.55	Картометрический метод	0.1	-
6653	469135.85	2244066.69	Картометрический метод	0.1	-
6654	469133.28	2244066.85	Картометрический метод	0.1	-
6655	469130.72	2244067.03	Картометрический метод	0.1	-
6656	469128.25	2244067.22	Картометрический метод	0.1	-
6657	469125.91	2244067.41	Картометрический метод	0.1	-

## 2. Сведения о характерных точках границ объекта

Обозначение характерных точек границ	Координаты, м		Метод определения координат характерной точки	Средняя квадратическая погрешность положения характерной точки (Mt), м	Описание обозначения точки на местности (при наличии)
	X	Y			
1	2	3	4	5	6
6658	469123.74	2244067.61	Картометрический метод	0.1	-
6659	469121.79	2244067.79	Картометрический метод	0.1	-
6660	469120.04	2244067.97	Картометрический метод	0.1	-
6661	469118.45	2244068.14	Картометрический метод	0.1	-
6662	469117.01	2244068.30	Картометрический метод	0.1	-
6663	469115.67	2244068.45	Картометрический метод	0.1	-
6664	469114.41	2244068.58	Картометрический метод	0.1	-
6665	469113.19	2244068.70	Картометрический метод	0.1	-
6666	469111.99	2244068.79	Картометрический метод	0.1	-
6667	469110.78	2244068.88	Картометрический метод	0.1	-
6668	469109.56	2244068.94	Картометрический метод	0.1	-
6669	469107.18	2244068.86	Картометрический метод	0.1	-
6670	469101.75	2244068.94	Картометрический метод	0.1	-
6671	469098.67	2244069.73	Картометрический метод	0.1	-
6672	469097.17	2244069.92	Картометрический метод	0.1	-
6673	469095.94	2244070.08	Картометрический метод	0.1	-
6674	469095.65	2244070.12	Картометрический метод	0.1	-
6675	469094.15	2244070.33	Картометрический метод	0.1	-
6676	469092.66	2244070.55	Картометрический метод	0.1	-
6677	469091.20	2244070.76	Картометрический метод	0.1	-
6678	469089.79	2244070.97	Картометрический метод	0.1	-
6679	469088.43	2244071.16	Картометрический метод	0.1	-
6680	469087.12	2244071.35	Картометрический метод	0.1	-
6681	469085.85	2244071.55	Картометрический метод	0.1	-
6682	469084.62	2244071.75	Картометрический метод	0.1	-

## 2. Сведения о характерных точках границ объекта

Обозначение характерных точек границ	Координаты, м		Метод определения координат характерной точки	Средняя квадратическая погрешность положения характерной точки (Mt), м	Описание обозначения точки на местности (при наличии)
	X	Y			
1	2	3	4	5	6
6683	469083.42	2244071.97	Картометрический метод	0.1	-
6684	469082.25	2244072.22	Картометрический метод	0.1	-
6685	469081.08	2244072.51	Картометрический метод	0.1	-
6686	469079.93	2244072.83	Картометрический метод	0.1	-
6687	469078.78	2244073.20	Картометрический метод	0.1	-
6688	469077.64	2244073.62	Картометрический метод	0.1	-
6689	469076.52	2244074.07	Картометрический метод	0.1	-
6690	469075.43	2244074.56	Картометрический метод	0.1	-
6691	469074.37	2244075.08	Картометрический метод	0.1	-
6692	469073.36	2244075.63	Картометрический метод	0.1	-
6693	469072.40	2244076.19	Картометрический метод	0.1	-
6694	469071.49	2244076.77	Картометрический метод	0.1	-
6695	469070.65	2244077.37	Картометрический метод	0.1	-
6696	469069.87	2244077.98	Картометрический метод	0.1	-
6697	469069.14	2244078.63	Картометрический метод	0.1	-
6698	469068.44	2244079.32	Картометрический метод	0.1	-
6699	469067.76	2244080.05	Картометрический метод	0.1	-
6700	469067.09	2244080.85	Картометрический метод	0.1	-
6701	469066.43	2244081.71	Картометрический метод	0.1	-
6702	469065.75	2244082.66	Картометрический метод	0.1	-
6703	469065.05	2244083.68	Картометрический метод	0.1	-
6704	469064.35	2244084.78	Картометрический метод	0.1	-
6705	469063.64	2244085.94	Картометрический метод	0.1	-
6706	469062.95	2244087.14	Картометрический метод	0.1	-
6707	469062.27	2244088.36	Картометрический метод	0.1	-



## 2. Сведения о характерных точках границ объекта

Обозначение характерных точек границ	Координаты, м		Метод определения координат характерной точки	Средняя квадратическая погрешность положения характерной точки (Mt), м	Описание обозначения точки на местности (при наличии)
	X	Y			
1	2	3	4	5	6
6708	469061.63	2244089.60	Картометрический метод	0.1	-
6709	469061.04	2244090.83	Картометрический метод	0.1	-
6710	469060.50	2244092.04	Картометрический метод	0.1	-
6711	469060.02	2244093.22	Картометрический метод	0.1	-
6712	469059.60	2244094.38	Картометрический метод	0.1	-
6713	469059.25	2244095.51	Картометрический метод	0.1	-
6714	469058.94	2244096.64	Картометрический метод	0.1	-
6715	469058.69	2244097.77	Картометрический метод	0.1	-
6716	469058.49	2244098.90	Картометрический метод	0.1	-
6717	469058.32	2244100.06	Картометрический метод	0.1	-
6718	469058.20	2244101.24	Картометрический метод	0.1	-
6719	469058.11	2244102.45	Картометрический метод	0.1	-
6720	469058.06	2244103.70	Картометрический метод	0.1	-
6721	469058.05	2244104.99	Картометрический метод	0.1	-
6722	469058.09	2244106.30	Картометрический метод	0.1	-
6723	469058.17	2244107.66	Картометрический метод	0.1	-
6724	469058.30	2244109.05	Картометрический метод	0.1	-
6725	469058.48	2244110.47	Картометрический метод	0.1	-
6726	469058.72	2244111.94	Картометрический метод	0.1	-
6727	469059.01	2244113.43	Картометрический метод	0.1	-
6728	469059.35	2244114.94	Картометрический метод	0.1	-
6729	469059.75	2244116.47	Картометрический метод	0.1	-
6730	469060.20	2244117.98	Картометрический метод	0.1	-
6731	469060.70	2244119.48	Картометрический метод	0.1	-
6732	469061.25	2244120.94	Картометрический метод	0.1	-

2. Сведения о характерных точках границ объекта

Обозначение характерных точек границ	Координаты, м		Метод определения координат характерной точки	Средняя квадратическая погрешность положения характерной точки (Mt), м	Описание обозначения точки на местности (при наличии)
	X	Y			
1	2	3	4	5	6
6733	469061.84	2244122.36	Картометрический метод	0.1	-
6734	469062.47	2244123.71	Картометрический метод	0.1	-
6735	469063.14	2244124.99	Картометрический метод	0.1	-
6736	469063.84	2244126.21	Картометрический метод	0.1	-
6737	469064.56	2244127.35	Картометрический метод	0.1	-
6738	469065.30	2244128.43	Картометрический метод	0.1	-
6739	469066.05	2244129.44	Картометрический метод	0.1	-
6740	469066.81	2244130.40	Картометрический метод	0.1	-
6741	469067.55	2244131.31	Картометрический метод	0.1	-
6742	469068.28	2244132.16	Картометрический метод	0.1	-
6743	469068.99	2244132.96	Картометрический метод	0.1	-
6744	469069.69	2244133.73	Картометрический метод	0.1	-
6745	469070.38	2244134.46	Картометрический метод	0.1	-
6746	469071.08	2244135.18	Картометрический метод	0.1	-
6747	469071.78	2244135.88	Картометрический метод	0.1	-
6748	469072.51	2244136.58	Картометрический метод	0.1	-
6749	469073.26	2244137.29	Картометрический метод	0.1	-
6750	469074.05	2244138.02	Картометрический метод	0.1	-
6751	469074.88	2244138.77	Картометрический метод	0.1	-
6752	469075.75	2244139.54	Картометрический метод	0.1	-
6753	469076.65	2244140.31	Картометрический метод	0.1	-
6754	469078.08	2244141.42	Картометрический метод	0.1	-
6755	469082.02	2244147.22	Картометрический метод	0.1	-
6756	469087.87	2244148.82	Картометрический метод	0.1	-
6757	469090.95	2244149.80	Картометрический метод	0.1	-

## 2. Сведения о характерных точках границ объекта

Обозначение характерных точек границ	Координаты, м		Метод определения координат характерной точки	Средняя квадратическая погрешность положения характерной точки (Mt), м	Описание обозначения точки на местности (при наличии)
	X	Y			
1	2	3	4	5	6
6758	469095.51	2244151.20	Картометрический метод	0.1	-
6759	469101.85	2244153.56	Картометрический метод	0.1	-
6760	469103.67	2244154.25	Картометрический метод	0.1	-
6761	469107.67	2244155.92	Картометрический метод	0.1	-
6762	469110.83	2244157.93	Картометрический метод	0.1	-
6763	469114.81	2244159.00	Картометрический метод	0.1	-
6764	469117.46	2244159.03	Картометрический метод	0.1	-
6765	469119.26	2244159.75	Картометрический метод	0.1	-
6766	469120.80	2244160.35	Картометрический метод	0.1	-
6767	469122.29	2244160.97	Картометрический метод	0.1	-
6768	469123.72	2244161.60	Картометрический метод	0.1	-
6769	469125.08	2244162.25	Картометрический метод	0.1	-
6770	469126.38	2244162.92	Картометрический метод	0.1	-
6771	469126.55	2244163.01	Картометрический метод	0.1	-
6772	469127.60	2244163.59	Картометрический метод	0.1	-
6773	469128.75	2244164.26	Картометрический метод	0.1	-
6774	469129.84	2244164.92	Картометрический метод	0.1	-
6775	469130.87	2244165.56	Картометрический метод	0.1	-
6776	469131.84	2244166.19	Картометрический метод	0.1	-
6777	469132.75	2244166.78	Картометрический метод	0.1	-
6778	469133.61	2244167.33	Картометрический метод	0.1	-
6779	469134.42	2244167.86	Картометрический метод	0.1	-
6780	469135.19	2244168.35	Картометрический метод	0.1	-
6781	469135.92	2244168.81	Картометрический метод	0.1	-
6782	469136.63	2244169.25	Картометрический метод	0.1	-

## 2. Сведения о характерных точках границ объекта

Обозначение характерных точек границ	Координаты, м		Метод определения координат характерной точки	Средняя квадратическая погрешность положения характерной точки (Mt), м	Описание обозначения точки на местности (при наличии)
	X	Y			
1	2	3	4	5	6
6783	469137.32	2244169.66	Картометрический метод	0.1	-
6784	469138.00	2244170.06	Картометрический метод	0.1	-
6785	469138.68	2244170.44	Картометрический метод	0.1	-
6786	469139.37	2244170.80	Картометрический метод	0.1	-
6787	469140.06	2244171.16	Картометрический метод	0.1	-
6788	469140.77	2244171.52	Картометрический метод	0.1	-
6789	469141.49	2244171.87	Картометрический метод	0.1	-
6790	469142.22	2244172.24	Картометрический метод	0.1	-
6791	469142.99	2244172.61	Картометрический метод	0.1	-
6792	469143.77	2244173.01	Картометрический метод	0.1	-
6793	469144.59	2244173.43	Картометрический метод	0.1	-
6794	469145.44	2244173.88	Картометрический метод	0.1	-
6795	469146.33	2244174.35	Картометрический метод	0.1	-
6796	469147.26	2244174.85	Картометрический метод	0.1	-
6797	469148.23	2244175.38	Картометрический метод	0.1	-
6798	469149.27	2244175.93	Картометрический метод	0.1	-
6799	469150.36	2244176.50	Картометрический метод	0.1	-
6800	469151.51	2244177.08	Картометрический метод	0.1	-
6801	469152.73	2244177.69	Картометрический метод	0.1	-
6802	469154.03	2244178.31	Картометрический метод	0.1	-
6803	469155.38	2244178.93	Картометрический метод	0.1	-
6804	469156.78	2244179.57	Картометрический метод	0.1	-
6805	469158.21	2244180.19	Картометрический метод	0.1	-
6806	469159.67	2244180.81	Картометрический метод	0.1	-
6807	469161.13	2244181.41	Картометрический метод	0.1	-

## 2. Сведения о характерных точках границ объекта

Обозначение характерных точек границ	Координаты, м		Метод определения координат характерной точки	Средняя квадратическая погрешность положения характерной точки (Mt), м	Описание обозначения точки на местности (при наличии)
	X	Y			
1	2	3	4	5	6
6808	469162.58	2244181.99	Картометрический метод	0.1	-
6809	469164.01	2244182.53	Картометрический метод	0.1	-
6810	469165.41	2244183.04	Картометрический метод	0.1	-
6811	469166.78	2244183.52	Картометрический метод	0.1	-
6812	469168.12	2244183.98	Картометрический метод	0.1	-
6813	469169.43	2244184.41	Картометрический метод	0.1	-
6814	469170.68	2244184.81	Картометрический метод	0.1	-
6815	469171.98	2244185.21	Картометрический метод	0.1	-
6816	469173.22	2244185.59	Картометрический метод	0.1	-
6817	469174.45	2244185.96	Картометрический метод	0.1	-
6818	469175.66	2244186.33	Картометрический метод	0.1	-
6819	469176.86	2244186.70	Картометрический метод	0.1	-
6820	469178.05	2244187.07	Картометрический метод	0.1	-
6821	469179.22	2244187.43	Картометрический метод	0.1	-
6822	469180.37	2244187.80	Картометрический метод	0.1	-
6823	469181.52	2244188.16	Картометрический метод	0.1	-
6824	469182.64	2244188.52	Картометрический метод	0.1	-
6825	469183.76	2244188.89	Картометрический метод	0.1	-
6826	469184.87	2244189.25	Картометрический метод	0.1	-
6827	469185.96	2244189.63	Картометрический метод	0.1	-
6828	469187.05	2244190.01	Картометрический метод	0.1	-
6829	469188.13	2244190.41	Картометрический метод	0.1	-
6830	469189.22	2244190.84	Картометрический метод	0.1	-
6831	469190.31	2244191.29	Картометрический метод	0.1	-
6832	469191.41	2244191.78	Картометрический метод	0.1	-

## 2. Сведения о характерных точках границ объекта

Обозначение характерных точек границ	Координаты, м		Метод определения координат характерной точки	Средняя квадратическая погрешность положения характерной точки (Mt), м	Описание обозначения точки на местности (при наличии)
	X	Y			
1	2	3	4	5	6
6833	469192.52	2244192.30	Картометрический метод	0.1	-
6834	469193.64	2244192.86	Картометрический метод	0.1	-
6835	469194.76	2244193.46	Картометрический метод	0.1	-
6836	469195.88	2244194.08	Картометрический метод	0.1	-
6837	469196.99	2244194.72	Картометрический метод	0.1	-
6838	469197.35	2244194.93	Картометрический метод	0.1	-
6839	469198.07	2244195.35	Картометрический метод	0.1	-
6840	469199.13	2244195.99	Картометрический метод	0.1	-
6841	469200.15	2244196.61	Картометрический метод	0.1	-
6842	469201.12	2244197.20	Картометрический метод	0.1	-
6843	469202.03	2244197.76	Картометрический метод	0.1	-
6844	469202.90	2244198.29	Картометрический метод	0.1	-
6845	469203.71	2244198.78	Картометрический метод	0.1	-
6846	469204.49	2244199.25	Картометрический метод	0.1	-
6847	469205.24	2244199.68	Картометрический метод	0.1	-
6848	469205.95	2244200.08	Картометрический метод	0.1	-
6849	469206.64	2244200.45	Картометрический метод	0.1	-
6850	469207.32	2244200.80	Картометрический метод	0.1	-
6851	469207.98	2244201.11	Картометрический метод	0.1	-
6852	469208.62	2244201.41	Картометрический метод	0.1	-
6853	469209.26	2244201.68	Картометрический метод	0.1	-
6854	469209.87	2244201.95	Картометрический метод	0.1	-
6855	469210.47	2244202.20	Картометрический метод	0.1	-
6856	469211.05	2244202.45	Картометрический метод	0.1	-
6857	469211.62	2244202.69	Картометрический метод	0.1	-

## 2. Сведения о характерных точках границ объекта

Обозначение характерных точек границ	Координаты, м		Метод определения координат характерной точки	Средняя квадратическая погрешность положения характерной точки (Mt), м	Описание обозначения точки на местности (при наличии)
	X	Y			
1	2	3	4	5	6
6858	469212.16	2244202.94	Картометрический метод	0.1	-
6859	469212.68	2244203.20	Картометрический метод	0.1	-
6860	469213.18	2244203.47	Картометрический метод	0.1	-
6861	469213.66	2244203.76	Картометрический метод	0.1	-
6862	469214.14	2244204.06	Картометрический метод	0.1	-
6863	469214.60	2244204.38	Картометрический метод	0.1	-
6864	469215.06	2244204.72	Картометрический метод	0.1	-
6865	469215.52	2244205.08	Картометрический метод	0.1	-
6866	469215.99	2244205.48	Картометрический метод	0.1	-
6867	469216.46	2244205.90	Картометрический метод	0.1	-
6868	469216.94	2244206.34	Картометрический метод	0.1	-
6869	469217.42	2244206.80	Картометрический метод	0.1	-
6870	469217.91	2244207.28	Картометрический метод	0.1	-
6871	469218.40	2244207.77	Картометрический метод	0.1	-
6872	469218.89	2244208.26	Картометрический метод	0.1	-
6873	469219.38	2244208.75	Картометрический метод	0.1	-
6874	469219.88	2244209.24	Картометрический метод	0.1	-
6875	469220.37	2244209.72	Картометрический метод	0.1	-
6876	469220.87	2244210.19	Картометрический метод	0.1	-
6877	469221.38	2244210.67	Картометрический метод	0.1	-
6878	469221.89	2244211.16	Картометрический метод	0.1	-
6879	469222.42	2244211.67	Картометрический метод	0.1	-
6880	469222.96	2244212.21	Картометрический метод	0.1	-
6881	469223.52	2244212.79	Картометрический метод	0.1	-
6882	469224.10	2244213.40	Картометрический метод	0.1	-

## 2. Сведения о характерных точках границ объекта

Обозначение характерных точек границ	Координаты, м		Метод определения координат характерной точки	Средняя квадратическая погрешность положения характерной точки (Mt), м	Описание обозначения точки на местности (при наличии)
	X	Y			
1	2	3	4	5	6
6883	469224.70	2244214.07	Картометрический метод	0.1	-
6884	469225.32	2244214.77	Картометрический метод	0.1	-
6885	469225.94	2244215.52	Картометрический метод	0.1	-
6886	469226.57	2244216.29	Картометрический метод	0.1	-
6887	469227.20	2244217.08	Картометрический метод	0.1	-
6888	469227.81	2244217.89	Картометрический метод	0.1	-
6889	469228.40	2244218.71	Картометрический метод	0.1	-
6890	469228.96	2244219.52	Картометрический метод	0.1	-
6891	469229.48	2244220.34	Картометрический метод	0.1	-
6892	469229.97	2244221.14	Картометрический метод	0.1	-
6893	469230.42	2244221.94	Картометрический метод	0.1	-
6894	469230.82	2244222.72	Картометрический метод	0.1	-
6895	469231.19	2244223.50	Картометрический метод	0.1	-
6896	469231.51	2244224.25	Картометрический метод	0.1	-
6897	469231.78	2244225.00	Картометрический метод	0.1	-
6898	469232.00	2244225.73	Картометрический метод	0.1	-
6899	469232.18	2244226.43	Картометрический метод	0.1	-
6900	469232.31	2244227.13	Картометрический метод	0.1	-
6901	469232.41	2244227.81	Картометрический метод	0.1	-
6902	469232.48	2244228.47	Картометрический метод	0.1	-
6903	469232.53	2244229.13	Картометрический метод	0.1	-
6904	469232.57	2244229.78	Картометрический метод	0.1	-
6905	469232.61	2244230.42	Картометрический метод	0.1	-
6906	469232.65	2244231.06	Картометрический метод	0.1	-
6907	469232.69	2244231.70	Картометрический метод	0.1	-



## 2. Сведения о характерных точках границ объекта

Обозначение характерных точек границ	Координаты, м		Метод определения координат характерной точки	Средняя квадратическая погрешность положения характерной точки (Mt), м	Описание обозначения точки на местности (при наличии)
	X	Y			
1	2	3	4	5	6
6908	469232.75	2244232.33	Картометрический метод	0.1	-
6909	469232.83	2244232.97	Картометрический метод	0.1	-
6910	469232.93	2244233.60	Картометрический метод	0.1	-
6911	469233.06	2244234.24	Картометрический метод	0.1	-
6912	469233.22	2244234.87	Картометрический метод	0.1	-
6913	469233.41	2244235.51	Картометрический метод	0.1	-
6914	469233.63	2244236.15	Картометрический метод	0.1	-
6915	469233.90	2244236.78	Картометрический метод	0.1	-
6916	469234.21	2244237.42	Картометрический метод	0.1	-
6917	469234.55	2244238.04	Картометрический метод	0.1	-
6918	469234.92	2244238.65	Картометрический метод	0.1	-
6919	469235.33	2244239.23	Картометрический метод	0.1	-
6920	469235.77	2244239.79	Картометрический метод	0.1	-
6921	469237.02	2244242.32	Картометрический метод	0.1	-
6922	469239.67	2244244.87	Картометрический метод	0.1	-
6461	469246.41	2244248.36	Картометрический метод	0.1	-
6923	469735.71	2244174.35	Картометрический метод	0.1	-
6924	469735.49	2244175.40	Картометрический метод	0.1	-
6925	469731.48	2244179.27	Картометрический метод	0.1	-
6926	469728.98	2244183.17	Картометрический метод	0.1	-
6927	469726.38	2244188.57	Картометрический метод	0.1	-
6928	469721.03	2244194.32	Картометрический метод	0.1	-
6929	469715.68	2244198.67	Картометрический метод	0.1	-
6930	469709.83	2244202.32	Картометрический метод	0.1	-
6931	469701.08	2244208.87	Картометрический метод	0.1	-

## 2. Сведения о характерных точках границ объекта

Обозначение характерных точек границ	Координаты, м		Метод определения координат характерной точки	Средняя квадратическая погрешность положения характерной точки (Mt), м	Описание обозначения точки на местности (при наличии)
	X	Y			
1	2	3	4	5	6
6932	469695.88	2244211.32	Картометрический метод	0.1	-
6933	469683.58	2244224.42	Картометрический метод	0.1	-
6934	469679.97	2244230.66	Картометрический метод	0.1	-
6935	469679.05	2244232.12	Картометрический метод	0.1	-
6936	469668.85	2244243.36	Картометрический метод	0.1	-
6937	469666.25	2244245.98	Картометрический метод	0.1	-
6938	469662.99	2244249.60	Картометрический метод	0.1	-
6939	469660.31	2244252.70	Картометрический метод	0.1	-
6940	469654.71	2244259.00	Картометрический метод	0.1	-
6941	469649.76	2244263.85	Картометрический метод	0.1	-
6942	469648.31	2244270.02	Картометрический метод	0.1	-
6943	469641.53	2244278.76	Картометрический метод	0.1	-
6944	469639.51	2244285.83	Картометрический метод	0.1	-
6945	469639.33	2244286.14	Картометрический метод	0.1	-
6946	469635.33	2244291.27	Картометрический метод	0.1	-
6947	469630.67	2244296.12	Картометрический метод	0.1	-
6948	469626.50	2244299.43	Картометрический метод	0.1	-
6949	469623.56	2244301.44	Картометрический метод	0.1	-
6950	469614.23	2244307.53	Картометрический метод	0.1	-
6951	469609.34	2244308.81	Картометрический метод	0.1	-
6952	469598.05	2244307.74	Картометрический метод	0.1	-
6953	469587.59	2244307.07	Картометрический метод	0.1	-
6954	469581.41	2244307.10	Картометрический метод	0.1	-
6955	469577.01	2244308.60	Картометрический метод	0.1	-
6956	469570.11	2244309.10	Картометрический метод	0.1	-

## 2. Сведения о характерных точках границ объекта

Обозначение характерных точек границ	Координаты, м		Метод определения координат характерной точки	Средняя квадратическая погрешность положения характерной точки (Mt), м	Описание обозначения точки на местности (при наличии)
	X	Y			
1	2	3	4	5	6
6957	469564.91	2244307.40	Картометрический метод	0.1	-
6958	469556.91	2244303.80	Картометрический метод	0.1	-
6959	469550.86	2244300.62	Картометрический метод	0.1	-
6960	469549.81	2244299.60	Картометрический метод	0.1	-
6961	469548.82	2244298.60	Картометрический метод	0.1	-
6962	469547.85	2244297.62	Картометрический метод	0.1	-
6963	469546.90	2244296.65	Картометрический метод	0.1	-
6964	469545.97	2244295.72	Картометрический метод	0.1	-
6965	469545.05	2244294.80	Картометрический метод	0.1	-
6966	469544.14	2244293.90	Картометрический метод	0.1	-
6967	469543.23	2244293.03	Картометрический метод	0.1	-
6968	469542.31	2244292.18	Картометрический метод	0.1	-
6969	469541.39	2244291.35	Картометрический метод	0.1	-
6970	469540.46	2244290.55	Картометрический метод	0.1	-
6971	469539.51	2244289.77	Картометрический метод	0.1	-
6972	469538.54	2244289.01	Картометрический метод	0.1	-
6973	469537.55	2244288.28	Картометрический метод	0.1	-
6974	469536.52	2244287.58	Картометрический метод	0.1	-
6975	469527.53	2244277.62	Картометрический метод	0.1	-
6976	469526.28	2244273.87	Картометрический метод	0.1	-
6977	469519.71	2244270.60	Картометрический метод	0.1	-
6978	469514.81	2244269.80	Картометрический метод	0.1	-
6979	469510.41	2244271.50	Картометрический метод	0.1	-
6980	469500.21	2244272.00	Картометрический метод	0.1	-
6981	469487.41	2244272.20	Картометрический метод	0.1	-

## 2. Сведения о характерных точках границ объекта

Обозначение характерных точек границ	Координаты, м		Метод определения координат характерной точки	Средняя квадратическая погрешность положения характерной точки (Mt), м	Описание обозначения точки на местности (при наличии)
	X	Y			
1	2	3	4	5	6
6982	469476.91	2244272.30	Картометрический метод	0.1	-
6983	469467.51	2244271.50	Картометрический метод	0.1	-
6984	469459.61	2244269.40	Картометрический метод	0.1	-
6985	469451.61	2244267.00	Картометрический метод	0.1	-
6986	469445.71	2244264.90	Картометрический метод	0.1	-
6987	469439.71	2244262.30	Картометрический метод	0.1	-
6988	469433.81	2244260.90	Картометрический метод	0.1	-
6989	469429.95	2244260.83	Картометрический метод	0.1	-
6990	469423.11	2244260.70	Картометрический метод	0.1	-
6991	469417.11	2244262.90	Картометрический метод	0.1	-
6992	469412.61	2244264.60	Картометрический метод	0.1	-
6993	469410.62	2244263.76	Картометрический метод	0.1	-
6994	469410.58	2244256.62	Картометрический метод	0.1	-
6995	469411.13	2244254.37	Картометрический метод	0.1	-
6996	469413.25	2244244.86	Картометрический метод	0.1	-
6997	469413.58	2244243.37	Картометрический метод	0.1	-
6998	469414.78	2244236.57	Картометрический метод	0.1	-
6999	469415.78	2244227.62	Картометрический метод	0.1	-
7000	469417.43	2244221.12	Картометрический метод	0.1	-
7001	469418.43	2244202.37	Картометрический метод	0.1	-
7002	469417.83	2244197.67	Картометрический метод	0.1	-
7003	469416.78	2244195.07	Картометрический метод	0.1	-
7004	469409.48	2244181.52	Картометрический метод	0.1	-
7005	469408.43	2244177.02	Картометрический метод	0.1	-
7006	469407.68	2244173.52	Картометрический метод	0.1	-

## 2. Сведения о характерных точках границ объекта

Обозначение характерных точек границ	Координаты, м		Метод определения координат характерной точки	Средняя квадратическая погрешность положения характерной точки (Mt), м	Описание обозначения точки на местности (при наличии)
	X	Y			
1	2	3	4	5	6
7007	469405.08	2244169.47	Картометрический метод	0.1	-
7008	469400.93	2244164.22	Картометрический метод	0.1	-
7009	469397.61	2244161.00	Картометрический метод	0.1	-
7010	469392.91	2244157.10	Картометрический метод	0.1	-
7011	469388.48	2244155.25	Картометрический метод	0.1	-
7012	469386.21	2244154.30	Картометрический метод	0.1	-
7013	469371.61	2244154.50	Картометрический метод	0.1	-
7014	469364.21	2244150.90	Картометрический метод	0.1	-
7015	469359.61	2244150.50	Картометрический метод	0.1	-
7016	469342.61	2244160.50	Картометрический метод	0.1	-
7017	469340.53	2244171.25	Картометрический метод	0.1	-
7018	469338.17	2244172.64	Картометрический метод	0.1	-
7019	469335.99	2244174.09	Картометрический метод	0.1	-
7020	469333.99	2244175.60	Картометрический метод	0.1	-
7021	469332.15	2244177.17	Картометрический метод	0.1	-
7022	469330.49	2244178.79	Картометрический метод	0.1	-
7023	469328.99	2244180.46	Картометрический метод	0.1	-
7024	469327.65	2244182.17	Картометрический метод	0.1	-
7025	469326.46	2244183.92	Картометрический метод	0.1	-
7026	469325.43	2244185.72	Картометрический метод	0.1	-
7027	469324.54	2244187.54	Картометрический метод	0.1	-
7028	469324.17	2244188.46	Картометрический метод	0.1	-
7029	469323.79	2244189.39	Картометрический метод	0.1	-
7030	469323.19	2244191.26	Картометрический метод	0.1	-
7031	469322.74	2244193.13	Картометрический метод	0.1	-

## 2. Сведения о характерных точках границ объекта

Обозначение характерных точек границ	Координаты, м		Метод определения координат характерной точки	Средняя квадратическая погрешность положения характерной точки (Mt), м	Описание обозначения точки на местности (при наличии)
	X	Y			
1	2	3	4	5	6
7032	469322.44	2244195.01	Картометрический метод	0.1	-
7033	469322.27	2244198.70	Картометрический метод	0.1	-
7034	469322.41	2244200.51	Картометрический метод	0.1	-
7035	469322.69	2244202.28	Картометрический метод	0.1	-
7036	469323.13	2244204.00	Картометрический метод	0.1	-
7037	469323.71	2244205.68	Картометрический метод	0.1	-
7038	469324.45	2244207.31	Картометрический метод	0.1	-
7039	469325.33	2244208.89	Картометрический метод	0.1	-
7040	469326.37	2244210.41	Картометрический метод	0.1	-
7041	469327.56	2244211.87	Картометрический метод	0.1	-
7042	469328.90	2244213.27	Картометрический метод	0.1	-
7043	469330.39	2244214.60	Картометрический метод	0.1	-
7044	469332.01	2244215.86	Картометрический метод	0.1	-
7045	469333.75	2244217.05	Картометрический метод	0.1	-
7046	469335.58	2244218.17	Картометрический метод	0.1	-
7047	469337.49	2244219.20	Картометрический метод	0.1	-
7048	469339.45	2244220.14	Картометрический метод	0.1	-
7049	469341.45	2244221.00	Картометрический метод	0.1	-
7050	469343.46	2244221.77	Картометрический метод	0.1	-
7051	469345.46	2244222.44	Картометрический метод	0.1	-
7052	469347.45	2244223.05	Картометрический метод	0.1	-
7053	469349.42	2244223.60	Картометрический метод	0.1	-
7054	469351.36	2244224.12	Картометрический метод	0.1	-
7055	469353.26	2244224.63	Картометрический метод	0.1	-
7056	469355.11	2244225.16	Картометрический метод	0.1	-

2. Сведения о характерных точках границ объекта

Обозначение характерных точек границ	Координаты, м		Метод определения координат характерной точки	Средняя квадратическая погрешность положения характерной точки (Mt), м	Описание обозначения точки на местности (при наличии)
	X	Y			
1	2	3	4	5	6
7057	469356.91	2244225.72	Картометрический метод	0.1	-
7058	469358.64	2244226.34	Картометрический метод	0.1	-
7059	469360.29	2244227.04	Картометрический метод	0.1	-
7060	469361.89	2244227.80	Картометрический метод	0.1	-
7061	469363.45	2244228.62	Картометрический метод	0.1	-
7062	469364.98	2244229.49	Картометрический метод	0.1	-
7063	469366.49	2244230.40	Картометрический метод	0.1	-
7064	469368.01	2244231.34	Картометрический метод	0.1	-
7065	469369.55	2244232.30	Картометрический метод	0.1	-
7066	469371.12	2244233.26	Картометрический метод	0.1	-
7067	469372.73	2244234.22	Картометрический метод	0.1	-
7068	469374.40	2244235.16	Картометрический метод	0.1	-
7069	469376.12	2244236.07	Картометрический метод	0.1	-
7070	469377.89	2244236.92	Картометрический метод	0.1	-
7071	469379.71	2244237.71	Картометрический метод	0.1	-
7072	469381.60	2244238.41	Картометрический метод	0.1	-
7073	469383.54	2244239.00	Картометрический метод	0.1	-
7074	469383.72	2244239.04	Картометрический метод	0.1	-
7075	469385.55	2244239.48	Картометрический метод	0.1	-
7076	469387.61	2244239.83	Картометрический метод	0.1	-
7077	469389.70	2244240.05	Картометрический метод	0.1	-
7078	469391.79	2244240.16	Картометрический метод	0.1	-
7079	469393.85	2244240.17	Картометрический метод	0.1	-
7080	469395.84	2244240.08	Картометрический метод	0.1	-
7081	469397.73	2244239.91	Картометрический метод	0.1	-

## 2. Сведения о характерных точках границ объекта

Обозначение характерных точек границ	Координаты, м		Метод определения координат характерной точки	Средняя квадратическая погрешность положения характерной точки (Mt), м	Описание обозначения точки на местности (при наличии)
	X	Y			
1	2	3	4	5	6
7082	469399.50	2244239.67	Картометрический метод	0.1	-
7083	469401.10	2244239.37	Картометрический метод	0.1	-
7084	469402.52	2244239.02	Картометрический метод	0.1	-
7085	469403.77	2244238.61	Картометрический метод	0.1	-
7086	469403.21	2244249.90	Картометрический метод	0.1	-
7087	469402.11	2244258.60	Картометрический метод	0.1	-
7088	469400.51	2244266.20	Картометрический метод	0.1	-
7089	469396.51	2244269.90	Картометрический метод	0.1	-
7090	469389.31	2244272.50	Картометрический метод	0.1	-
7091	469382.11	2244273.60	Картометрический метод	0.1	-
7092	469369.01	2244273.30	Картометрический метод	0.1	-
7093	469362.21	2244272.00	Картометрический метод	0.1	-
7094	469353.41	2244268.70	Картометрический метод	0.1	-
7095	469341.01	2244262.20	Картометрический метод	0.1	-
7096	469331.71	2244254.40	Картометрический метод	0.1	-
7097	469329.61	2244248.30	Картометрический метод	0.1	-
7098	469307.11	2244236.30	Картометрический метод	0.1	-
7099	469302.91	2244236.70	Картометрический метод	0.1	-
7100	469302.21	2244243.10	Картометрический метод	0.1	-
7101	469296.91	2244252.10	Картометрический метод	0.1	-
7102	469291.51	2244262.40	Картометрический метод	0.1	-
7103	469289.94	2244263.23	Картометрический метод	0.1	-
7104	469285.61	2244265.50	Картометрический метод	0.1	-
7105	469280.55	2244266.17	Картометрический метод	0.1	-
7106	469279.61	2244266.30	Картометрический метод	0.1	-



## 2. Сведения о характерных точках границ объекта

Обозначение характерных точек границ	Координаты, м		Метод определения координат характерной точки	Средняя квадратическая погрешность положения характерной точки (Mt), м	Описание обозначения точки на местности (при наличии)
	X	Y			
1	2	3	4	5	6
7107	469272.52	2244266.58	Картометрический метод	0.1	-
7108	469271.79	2244265.85	Картометрический метод	0.1	-
7109	469271.08	2244265.02	Картометрический метод	0.1	-
7110	469270.37	2244264.10	Картометрический метод	0.1	-
7111	469269.65	2244263.09	Картометрический метод	0.1	-
7112	469268.89	2244261.98	Картометрический метод	0.1	-
7113	469268.13	2244260.78	Картометрический метод	0.1	-
7114	469267.38	2244259.50	Картометрический метод	0.1	-
7115	469266.68	2244258.14	Картометрический метод	0.1	-
7116	469266.05	2244256.72	Картометрический метод	0.1	-
7117	469265.50	2244255.24	Картометрический метод	0.1	-
7118	469265.08	2244253.71	Картометрический метод	0.1	-
7119	469264.81	2244252.14	Картометрический метод	0.1	-
7120	469264.70	2244250.54	Картометрический метод	0.1	-
7121	469264.75	2244248.92	Картометрический метод	0.1	-
7122	469264.94	2244247.28	Картометрический метод	0.1	-
7123	469265.26	2244245.64	Картометрический метод	0.1	-
7124	469265.69	2244244.00	Картометрический метод	0.1	-
7125	469269.71	2244238.50	Картометрический метод	0.1	-
7126	469275.01	2244233.70	Картометрический метод	0.1	-
7127	469276.91	2244230.00	Картометрический метод	0.1	-
7128	469277.39	2244219.95	Картометрический метод	0.1	-
7129	469277.76	2244218.88	Картометрический метод	0.1	-
7130	469278.10	2244217.80	Картометрический метод	0.1	-
7131	469278.40	2244216.70	Картометрический метод	0.1	-

## 2. Сведения о характерных точках границ объекта

Обозначение характерных точек границ	Координаты, м		Метод определения координат характерной точки	Средняя квадратическая погрешность положения характерной точки (Mt), м	Описание обозначения точки на местности (при наличии)
	X	Y			
1	2	3	4	5	6
7132	469278.67	2244215.61	Картометрический метод	0.1	-
7133	469278.91	2244214.50	Картометрический метод	0.1	-
7134	469279.13	2244213.40	Картометрический метод	0.1	-
7135	469279.33	2244212.30	Картометрический метод	0.1	-
7136	469279.52	2244211.20	Картометрический метод	0.1	-
7137	469279.71	2244210.11	Картометрический метод	0.1	-
7138	469279.89	2244209.04	Картометрический метод	0.1	-
7139	469280.06	2244207.97	Картометрический метод	0.1	-
7140	469280.23	2244206.93	Картометрический метод	0.1	-
7141	469280.39	2244205.91	Картометрический метод	0.1	-
7142	469280.53	2244204.92	Картометрический метод	0.1	-
7143	469280.67	2244203.96	Картометрический метод	0.1	-
7144	469280.80	2244203.04	Картометрический метод	0.1	-
7145	469280.91	2244202.16	Картометрический метод	0.1	-
7146	469281.01	2244201.33	Картометрический метод	0.1	-
7147	469281.09	2244200.54	Картометрический метод	0.1	-
7148	469281.15	2244199.77	Картометрический метод	0.1	-
7149	469281.19	2244199.03	Картометрический метод	0.1	-
7150	469281.21	2244198.30	Картометрический метод	0.1	-
7151	469281.61	2244197.07	Картометрический метод	0.1	-
7152	469284.96	2244186.86	Картометрический метод	0.1	-
7153	469283.16	2244181.86	Картометрический метод	0.1	-
7154	469279.04	2244176.62	Картометрический метод	0.1	-
7155	469278.76	2244176.26	Картометрический метод	0.1	-
7156	469272.36	2244171.86	Картометрический метод	0.1	-

## 2. Сведения о характерных точках границ объекта

Обозначение характерных точек границ	Координаты, м		Метод определения координат характерной точки	Средняя квадратическая погрешность положения характерной точки (Mt), м	Описание обозначения точки на местности (при наличии)
	X	Y			
1	2	3	4	5	6
7157	469264.76	2244168.46	Картометрический метод	0.1	-
7158	469256.76	2244167.66	Картометрический метод	0.1	-
7159	469252.56	2244170.26	Картометрический метод	0.1	-
7160	469248.56	2244172.46	Картометрический метод	0.1	-
7161	469241.36	2244174.06	Картометрический метод	0.1	-
7162	469235.36	2244172.46	Картометрический метод	0.1	-
7163	469229.96	2244171.66	Картометрический метод	0.1	-
7164	469227.16	2244174.06	Картометрический метод	0.1	-
7165	469226.16	2244177.06	Картометрический метод	0.1	-
7166	469229.56	2244180.46	Картометрический метод	0.1	-
7167	469235.55	2244184.36	Картометрический метод	0.1	-
7168	469233.53	2244185.10	Картометрический метод	0.1	-
7169	469232.81	2244185.66	Картометрический метод	0.1	-
7170	469231.94	2244187.10	Картометрический метод	0.1	-
7171	469231.82	2244188.95	Картометрический метод	0.1	-
7172	469232.37	2244191.09	Картометрический метод	0.1	-
7173	469233.53	2244193.40	Картометрический метод	0.1	-
7174	469235.22	2244195.72	Картометрический метод	0.1	-
7175	469237.34	2244197.97	Картометрический метод	0.1	-
7176	469239.68	2244200.14	Картометрический метод	0.1	-
7177	469242.00	2244202.26	Картометрический метод	0.1	-
7178	469244.06	2244204.38	Картометрический метод	0.1	-
7179	469245.68	2244206.52	Картометрический метод	0.1	-
7180	469246.95	2244208.76	Картометрический метод	0.1	-
7181	469248.03	2244211.17	Картометрический метод	0.1	-

## 2. Сведения о характерных точках границ объекта

Обозначение характерных точек границ	Координаты, м		Метод определения координат характерной точки	Средняя квадратическая погрешность положения характерной точки (Mt), м	Описание обозначения точки на местности (при наличии)
	X	Y			
1	2	3	4	5	6
7182	469249.04	2244213.83	Картометрический метод	0.1	-
7183	469250.13	2244216.75	Картометрический метод	0.1	-
7184	469251.31	2244219.70	Картометрический метод	0.1	-
7185	469251.80	2244220.74	Картометрический метод	0.1	-
7186	469252.59	2244222.42	Картометрический метод	0.1	-
7187	469253.97	2244224.62	Картометрический метод	0.1	-
7188	469255.44	2244226.07	Картометрический метод	0.1	-
7189	469256.99	2244226.71	Картометрический метод	0.1	-
7190	469258.63	2244226.52	Картометрический метод	0.1	-
7191	469260.34	2244225.50	Картометрический метод	0.1	-
7192	469262.09	2244223.67	Картометрический метод	0.1	-
7193	469264.58	2244219.83	Картометрический метод	0.1	-
7194	469259.41	2244232.80	Картометрический метод	0.1	-
7195	469256.01	2244235.80	Картометрический метод	0.1	-
7196	469251.23	2244236.46	Картометрический метод	0.1	-
7197	469250.39	2244235.51	Картометрический метод	0.1	-
7198	469249.53	2244234.40	Картометрический метод	0.1	-
7199	469248.64	2244233.16	Картометрический метод	0.1	-
7200	469247.71	2244231.79	Картометрический метод	0.1	-
7201	469246.75	2244230.32	Картометрический метод	0.1	-
7202	469245.75	2244228.76	Картометрический метод	0.1	-
7203	469244.71	2244227.13	Картометрический метод	0.1	-
7204	469244.29	2244226.48	Картометрический метод	0.1	-
7205	469243.63	2244225.44	Картометрический метод	0.1	-
7206	469242.51	2244223.70	Картометрический метод	0.1	-

## 2. Сведения о характерных точках границ объекта

Обозначение характерных точек границ	Координаты, м		Метод определения координат характерной точки	Средняя квадратическая погрешность положения характерной точки (Mt), м	Описание обозначения точки на местности (при наличии)
	X	Y			
1	2	3	4	5	6
7207	469241.35	2244221.92	Картометрический метод	0.1	-
7208	469240.12	2244220.11	Картометрический метод	0.1	-
7209	469238.08	2244212.47	Картометрический метод	0.1	-
7210	469234.48	2244206.52	Картометрический метод	0.1	-
7211	469227.98	2244201.12	Картометрический метод	0.1	-
7212	469225.36	2244200.35	Картометрический метод	0.1	-
7213	469220.01	2244196.07	Картометрический метод	0.1	-
7214	469216.18	2244194.89	Картометрический метод	0.1	-
7215	469214.68	2244193.66	Картометрический метод	0.1	-
7216	469212.50	2244191.93	Картометрический метод	0.1	-
7217	469210.30	2244190.26	Картометрический метод	0.1	-
7218	469213.28	2244186.67	Картометрический метод	0.1	-
7219	469213.08	2244181.27	Картометрический метод	0.1	-
7220	469209.68	2244176.67	Картометрический метод	0.1	-
7221	469204.28	2244175.47	Картометрический метод	0.1	-
7222	469195.68	2244175.47	Картометрический метод	0.1	-
7223	469189.88	2244173.47	Картометрический метод	0.1	-
7224	469183.68	2244171.67	Картометрический метод	0.1	-
7225	469173.28	2244170.93	Картометрический метод	0.1	-
7226	469170.66	2244169.68	Картометрический метод	0.1	-
7227	469168.03	2244168.38	Картометрический метод	0.1	-
7228	469165.39	2244167.05	Картометрический метод	0.1	-
7229	469162.75	2244165.67	Картометрический метод	0.1	-
7230	469160.12	2244164.27	Картометрический метод	0.1	-
7231	469157.50	2244162.83	Картометрический метод	0.1	-

## 2. Сведения о характерных точках границ объекта

Обозначение характерных точек границ	Координаты, м		Метод определения координат характерной точки	Средняя квадратическая погрешность положения характерной точки (Mt), м	Описание обозначения точки на местности (при наличии)
	X	Y			
1	2	3	4	5	6
7232	469154.92	2244161.37	Картометрический метод	0.1	-
7233	469152.37	2244159.90	Картометрический метод	0.1	-
7234	469149.87	2244158.45	Картометрический метод	0.1	-
7235	469141.48	2244147.67	Картометрический метод	0.1	-
7236	469133.08	2244139.67	Картометрический метод	0.1	-
7237	469128.02	2244137.05	Картометрический метод	0.1	-
7238	469124.58	2244134.76	Картометрический метод	0.1	-
7239	469122.94	2244134.41	Картометрический метод	0.1	-
7240	469116.23	2244132.67	Картометрический метод	0.1	-
7241	469107.38	2244131.07	Картометрический метод	0.1	-
7242	469099.38	2244129.92	Картометрический метод	0.1	-
7243	469091.72	2244128.35	Картометрический метод	0.1	-
7244	469090.19	2244127.52	Картометрический метод	0.1	-
7245	469088.23	2244126.36	Картометрический метод	0.1	-
7246	469086.36	2244125.13	Картометрический метод	0.1	-
7247	469084.61	2244123.83	Картометрический метод	0.1	-
7248	469083.01	2244122.47	Картометрический метод	0.1	-
7249	469080.23	2244117.72	Картометрический метод	0.1	-
7250	469078.33	2244112.82	Картометрический метод	0.1	-
7251	469078.23	2244109.62	Картометрический метод	0.1	-
7252	469078.73	2244105.92	Картометрический метод	0.1	-
7253	469080.93	2244101.22	Картометрический метод	0.1	-
7254	469084.63	2244095.67	Картометрический метод	0.1	-
7255	469088.08	2244094.77	Картометрический метод	0.1	-
7256	469091.13	2244096.32	Картометрический метод	0.1	-

## 2. Сведения о характерных точках границ объекта

Обозначение характерных точек границ	Координаты, м		Метод определения координат характерной точки	Средняя квадратическая погрешность положения характерной точки (Mt), м	Описание обозначения точки на местности (при наличии)
	X	Y			
1	2	3	4	5	6
7257	469096.94	2244102.96	Картометрический метод	0.1	-
7258	469100.88	2244105.32	Картометрический метод	0.1	-
7259	469103.78	2244102.67	Картометрический метод	0.1	-
7260	469105.23	2244099.92	Картометрический метод	0.1	-
7261	469106.63	2244095.77	Картометрический метод	0.1	-
7262	469111.33	2244090.57	Картометрический метод	0.1	-
7263	469116.33	2244087.87	Картометрический метод	0.1	-
7264	469121.03	2244084.87	Картометрический метод	0.1	-
7265	469127.93	2244083.57	Картометрический метод	0.1	-
7266	469132.44	2244082.93	Картометрический метод	0.1	-
7267	469141.17	2244083.10	Картометрический метод	0.1	-
7268	469142.22	2244082.72	Картометрический метод	0.1	-
7269	469144.68	2244082.89	Картометрический метод	0.1	-
7270	469147.22	2244083.10	Картометрический метод	0.1	-
7271	469149.82	2244083.31	Картометрический метод	0.1	-
7272	469152.43	2244083.55	Картометрический метод	0.1	-
7273	469155.04	2244083.80	Картометрический метод	0.1	-
7274	469157.60	2244084.06	Картометрический метод	0.1	-
7275	469160.10	2244084.34	Картометрический метод	0.1	-
7276	469162.50	2244084.62	Картометрический метод	0.1	-
7277	469164.80	2244084.92	Картометрический метод	0.1	-
7278	469167.03	2244085.26	Картометрический метод	0.1	-
7279	469169.19	2244085.63	Картометрический метод	0.1	-
7280	469171.29	2244086.06	Картометрический метод	0.1	-
7281	469173.34	2244086.55	Картометрический метод	0.1	-

## 2. Сведения о характерных точках границ объекта

Обозначение характерных точек границ	Координаты, м		Метод определения координат характерной точки	Средняя квадратическая погрешность положения характерной точки (Mt), м	Описание обозначения точки на местности (при наличии)
	X	Y			
1	2	3	4	5	6
7282	469175.36	2244087.12	Картометрический метод	0.1	-
7283	469177.34	2244087.77	Картометрический метод	0.1	-
7284	469179.31	2244088.52	Картометрический метод	0.1	-
7285	469181.26	2244089.36	Картометрический метод	0.1	-
7286	469183.20	2244090.29	Картометрический метод	0.1	-
7287	469185.12	2244091.31	Картометрический метод	0.1	-
7288	469187.02	2244092.40	Картометрический метод	0.1	-
7289	469188.91	2244093.57	Картометрический метод	0.1	-
7290	469190.79	2244094.82	Картометрический метод	0.1	-
7291	469192.65	2244096.13	Картометрический метод	0.1	-
7292	469194.50	2244097.51	Картометрический метод	0.1	-
7293	469196.34	2244098.95	Картометрический метод	0.1	-
7294	469198.19	2244100.46	Картометрический метод	0.1	-
7295	469200.04	2244102.04	Картометрический метод	0.1	-
7296	469201.91	2244103.70	Картометрический метод	0.1	-
7297	469205.24	2244108.44	Картометрический метод	0.1	-
7298	469207.46	2244114.59	Картометрический метод	0.1	-
7299	469209.26	2244118.59	Картометрический метод	0.1	-
7300	469210.83	2244122.89	Картометрический метод	0.1	-
7301	469209.03	2244121.38	Картометрический метод	0.1	-
7302	469206.50	2244119.25	Картометрический метод	0.1	-
7303	469203.99	2244117.12	Картометрический метод	0.1	-
7304	469201.47	2244115.03	Картометрический метод	0.1	-
7305	469198.94	2244112.96	Картометрический метод	0.1	-
7306	469196.39	2244110.94	Картометрический метод	0.1	-



## 2. Сведения о характерных точках границ объекта

Обозначение характерных точек границ	Координаты, м		Метод определения координат характерной точки	Средняя квадратическая погрешность положения характерной точки (Mt), м	Описание обозначения точки на местности (при наличии)
	X	Y			
1	2	3	4	5	6
7307	469193.81	2244108.97	Картометрический метод	0.1	-
7308	469191.20	2244107.06	Картометрический метод	0.1	-
7309	469188.55	2244105.23	Картометрический метод	0.1	-
7310	469185.90	2244103.48	Картометрический метод	0.1	-
7311	469183.24	2244101.84	Картометрический метод	0.1	-
7312	469180.60	2244100.30	Картометрический метод	0.1	-
7313	469177.97	2244098.90	Картометрический метод	0.1	-
7314	469175.39	2244097.64	Картометрический метод	0.1	-
7315	469172.85	2244096.53	Картометрический метод	0.1	-
7316	469170.38	2244095.58	Картометрический метод	0.1	-
7317	469167.95	2244094.78	Картометрический метод	0.1	-
7318	469165.55	2244094.13	Картометрический метод	0.1	-
7319	469163.17	2244093.60	Картометрический метод	0.1	-
7320	469160.78	2244093.19	Картометрический метод	0.1	-
7321	469158.38	2244092.88	Картометрический метод	0.1	-
7322	469155.95	2244092.65	Картометрический метод	0.1	-
7323	469153.48	2244092.50	Картометрический метод	0.1	-
7324	469150.94	2244092.42	Картометрический метод	0.1	-
7325	469148.35	2244092.39	Картометрический метод	0.1	-
7326	469145.72	2244092.42	Картометрический метод	0.1	-
7327	469143.06	2244092.50	Картометрический метод	0.1	-
7328	469140.37	2244092.63	Картометрический метод	0.1	-
7329	469137.67	2244092.80	Картометрический метод	0.1	-
7330	469134.96	2244093.03	Картометрический метод	0.1	-
7331	469132.27	2244093.29	Картометрический метод	0.1	-

## 2. Сведения о характерных точках границ объекта

Обозначение характерных точек границ	Координаты, м		Метод определения координат характерной точки	Средняя квадратическая погрешность положения характерной точки (Mt), м	Описание обозначения точки на местности (при наличии)
	X	Y			
1	2	3	4	5	6
7332	469129.58	2244093.60	Картометрический метод	0.1	-
7333	469126.94	2244093.96	Картометрический метод	0.1	-
7334	469124.34	2244094.37	Картометрический метод	0.1	-
7335	469121.82	2244094.84	Картометрический метод	0.1	-
7336	469119.38	2244095.38	Картометрический метод	0.1	-
7337	469117.05	2244096.00	Картометрический метод	0.1	-
7338	469114.85	2244096.71	Картометрический метод	0.1	-
7339	469112.79	2244097.51	Картометрический метод	0.1	-
7340	469110.89	2244098.41	Картометрический метод	0.1	-
7341	469109.15	2244099.40	Картометрический метод	0.1	-
7342	469107.58	2244100.49	Картометрический метод	0.1	-
7343	469106.18	2244101.67	Картометрический метод	0.1	-
7344	469104.94	2244102.94	Картометрический метод	0.1	-
7345	469103.88	2244104.29	Картометрический метод	0.1	-
7346	469102.99	2244105.73	Картометрический метод	0.1	-
7347	469102.27	2244107.24	Картометрический метод	0.1	-
7348	469101.74	2244108.82	Картометрический метод	0.1	-
7349	469101.38	2244110.45	Картометрический метод	0.1	-
7350	469101.19	2244112.11	Картометрический метод	0.1	-
7351	469101.18	2244113.78	Картометрический метод	0.1	-
7352	469101.35	2244115.42	Картометрический метод	0.1	-
7353	469101.68	2244117.02	Картометрический метод	0.1	-
7354	469102.19	2244118.55	Картометрический метод	0.1	-
7355	469102.87	2244119.99	Картометрический метод	0.1	-
7356	469103.72	2244121.33	Картометрический метод	0.1	-

## 2. Сведения о характерных точках границ объекта

Обозначение характерных точек границ	Координаты, м		Метод определения координат характерной точки	Средняя квадратическая погрешность положения характерной точки (Mt), м	Описание обозначения точки на местности (при наличии)
	X	Y			
1	2	3	4	5	6
7357	469104.77	2244122.58	Картометрический метод	0.1	-
7358	469106.04	2244123.77	Картометрический метод	0.1	-
7359	469107.57	2244124.93	Картометрический метод	0.1	-
7360	469109.37	2244126.09	Картометрический метод	0.1	-
7361	469111.48	2244127.27	Картометрический метод	0.1	-
7362	469113.92	2244128.50	Картометрический метод	0.1	-
7363	469116.72	2244129.81	Картометрический метод	0.1	-
7364	469119.89	2244131.22	Картометрический метод	0.1	-
7365	469123.40	2244132.71	Картометрический метод	0.1	-
7366	469127.19	2244134.27	Картометрический метод	0.1	-
7367	469131.22	2244135.88	Картометрический метод	0.1	-
7368	469135.42	2244137.51	Картометрический метод	0.1	-
7369	469139.75	2244139.15	Картометрический метод	0.1	-
7370	469144.16	2244140.78	Картометрический метод	0.1	-
7371	469148.59	2244142.37	Картометрический метод	0.1	-
7372	469152.99	2244143.91	Картометрический метод	0.1	-
7373	469157.36	2244145.41	Картометрический метод	0.1	-
7374	469161.67	2244146.87	Картометрический метод	0.1	-
7375	469165.92	2244148.29	Картометрический метод	0.1	-
7376	469170.09	2244149.69	Картометрический метод	0.1	-
7377	469174.16	2244151.06	Картометрический метод	0.1	-
7378	469178.13	2244152.42	Картометрический метод	0.1	-
7379	469181.98	2244153.77	Картометрический метод	0.1	-
7380	469185.71	2244155.12	Картометрический метод	0.1	-
7381	469189.31	2244156.43	Картометрический метод	0.1	-

## 2. Сведения о характерных точках границ объекта

Обозначение характерных точек границ	Координаты, м		Метод определения координат характерной точки	Средняя квадратическая погрешность положения характерной точки (Mt), м	Описание обозначения точки на местности (при наличии)
	X	Y			
1	2	3	4	5	6
7382	469192.79	2244157.70	Картометрический метод	0.1	-
7383	469196.16	2244158.90	Картометрический метод	0.1	-
7384	469199.44	2244160.01	Картометрический метод	0.1	-
7385	469202.61	2244161.00	Картометрический метод	0.1	-
7386	469205.70	2244161.85	Картометрический метод	0.1	-
7387	469208.71	2244162.54	Картометрический метод	0.1	-
7388	469211.64	2244163.06	Картометрический метод	0.1	-
7389	469214.52	2244163.39	Картометрический метод	0.1	-
7390	469217.38	2244163.56	Картометрический метод	0.1	-
7391	469220.23	2244163.56	Картометрический метод	0.1	-
7392	469223.09	2244163.40	Картометрический метод	0.1	-
7393	469225.99	2244163.08	Картометрический метод	0.1	-
7394	469228.96	2244162.62	Картометрический метод	0.1	-
7395	469232.01	2244162.01	Картометрический метод	0.1	-
7396	469235.16	2244161.27	Картометрический метод	0.1	-
7397	469238.38	2244160.43	Картометрический метод	0.1	-
7398	469241.64	2244159.52	Картометрический метод	0.1	-
7399	469244.90	2244158.60	Картометрический метод	0.1	-
7400	469248.13	2244157.69	Картометрический метод	0.1	-
7401	469251.29	2244156.83	Картометрический метод	0.1	-
7402	469254.34	2244156.06	Картометрический метод	0.1	-
7403	469257.26	2244155.42	Картометрический метод	0.1	-
7404	469260.01	2244154.94	Картометрический метод	0.1	-
7405	469262.61	2244154.62	Картометрический метод	0.1	-
7406	469265.07	2244154.45	Картометрический метод	0.1	-

## 2. Сведения о характерных точках границ объекта

Обозначение характерных точек границ	Координаты, м		Метод определения координат характерной точки	Средняя квадратическая погрешность положения характерной точки (Mt), м	Описание обозначения точки на местности (при наличии)
	X	Y			
1	2	3	4	5	6
7407	469267.41	2244154.43	Картометрический метод	0.1	-
7408	469269.64	2244154.54	Картометрический метод	0.1	-
7409	469271.80	2244154.77	Картометрический метод	0.1	-
7410	469273.89	2244155.13	Картометрический метод	0.1	-
7411	469275.93	2244155.59	Картометрический метод	0.1	-
7412	469276.41	2244155.73	Картометрический метод	0.1	-
7413	469277.94	2244156.16	Картометрический метод	0.1	-
7414	469278.86	2244156.46	Картометрический метод	0.1	-
7415	469279.94	2244156.81	Картометрический метод	0.1	-
7416	469281.94	2244157.50	Картометрический метод	0.1	-
7417	469283.95	2244158.22	Картометрический метод	0.1	-
7418	469285.99	2244158.94	Картометрический метод	0.1	-
7419	469288.07	2244159.63	Картометрический метод	0.1	-
7420	469290.21	2244160.27	Картометрический метод	0.1	-
7421	469292.41	2244160.82	Картометрический метод	0.1	-
7422	469293.43	2244161.02	Картометрический метод	0.1	-
7423	469294.70	2244161.28	Картометрический метод	0.1	-
7424	469297.07	2244161.62	Картометрический метод	0.1	-
7425	469299.49	2244161.86	Картометрический метод	0.1	-
7426	469301.97	2244162.00	Картометрический метод	0.1	-
7427	469304.49	2244162.02	Картометрический метод	0.1	-
7428	469307.03	2244161.94	Картометрический метод	0.1	-
7429	469309.60	2244161.75	Картометрический метод	0.1	-
7430	469312.17	2244161.46	Картометрический метод	0.1	-
7431	469314.74	2244161.05	Картометрический метод	0.1	-

## 2. Сведения о характерных точках границ объекта

Обозначение характерных точек границ	Координаты, м		Метод определения координат характерной точки	Средняя квадратическая погрешность положения характерной точки (Mt), м	Описание обозначения точки на местности (при наличии)
	X	Y			
1	2	3	4	5	6
7432	469317.30	2244160.54	Картометрический метод	0.1	-
7433	469319.85	2244159.91	Картометрический метод	0.1	-
7434	469322.40	2244159.15	Картометрический метод	0.1	-
7435	469322.51	2244159.11	Картометрический метод	0.1	-
7436	469324.95	2244158.28	Картометрический метод	0.1	-
7437	469327.48	2244157.27	Картометрический метод	0.1	-
7438	469330.01	2244156.14	Картометрический метод	0.1	-
7439	469332.53	2244154.86	Картометрический метод	0.1	-
7440	469335.05	2244153.45	Картометрический метод	0.1	-
7441	469337.55	2244151.94	Картометрический метод	0.1	-
7442	469340.02	2244150.36	Картометрический метод	0.1	-
7443	469342.47	2244148.74	Картометрический метод	0.1	-
7444	469344.89	2244147.14	Картометрический метод	0.1	-
7445	469347.27	2244145.57	Картометрический метод	0.1	-
7446	469349.60	2244144.08	Картометрический метод	0.1	-
7447	469351.88	2244142.71	Картометрический метод	0.1	-
7448	469354.10	2244141.48	Картометрический метод	0.1	-
7449	469356.27	2244140.40	Картометрический метод	0.1	-
7450	469358.41	2244139.46	Картометрический метод	0.1	-
7451	469360.51	2244138.66	Картометрический метод	0.1	-
7452	469362.58	2244138.01	Картометрический метод	0.1	-
7453	469364.64	2244137.48	Картометрический метод	0.1	-
7454	469366.70	2244137.09	Картометрический метод	0.1	-
7455	469368.76	2244136.83	Картометрический метод	0.1	-
7456	469370.84	2244136.69	Картометрический метод	0.1	-

## 2. Сведения о характерных точках границ объекта

Обозначение характерных точек границ	Координаты, м		Метод определения координат характерной точки	Средняя квадратическая погрешность положения характерной точки (Mt), м	Описание обозначения точки на местности (при наличии)
	X	Y			
1	2	3	4	5	6
7457	469372.92	2244136.66	Картометрический метод	0.1	-
7458	469375.00	2244136.75	Картометрический метод	0.1	-
7459	469377.07	2244136.94	Картометрический метод	0.1	-
7460	469379.14	2244137.23	Картометрический метод	0.1	-
7461	469381.19	2244137.61	Картометрический метод	0.1	-
7462	469383.22	2244138.07	Картометрический метод	0.1	-
7463	469385.21	2244138.61	Картометрический метод	0.1	-
7464	469387.18	2244139.21	Картометрический метод	0.1	-
7465	469388.48	2244139.66	Картометрический метод	0.1	-
7466	469389.11	2244139.88	Картометрический метод	0.1	-
7467	469391.02	2244140.60	Картометрический метод	0.1	-
7468	469392.90	2244141.36	Картометрический метод	0.1	-
7469	469394.75	2244142.16	Картометрический метод	0.1	-
7470	469396.59	2244142.99	Картометрический метод	0.1	-
7471	469398.40	2244143.83	Картометрический метод	0.1	-
7472	469400.20	2244144.69	Картометрический метод	0.1	-
7473	469401.99	2244145.56	Картометрический метод	0.1	-
7474	469403.79	2244146.48	Картометрический метод	0.1	-
7475	469405.61	2244147.50	Картометрический метод	0.1	-
7476	469407.48	2244148.67	Картометрический метод	0.1	-
7477	469409.40	2244150.05	Картометрический метод	0.1	-
7478	469411.41	2244151.67	Картометрический метод	0.1	-
7479	469413.52	2244153.59	Картометрический метод	0.1	-
7480	469415.74	2244155.85	Картометрический метод	0.1	-
7481	469418.09	2244158.52	Картометрический метод	0.1	-

## 2. Сведения о характерных точках границ объекта

Обозначение характерных точек границ	Координаты, м		Метод определения координат характерной точки	Средняя квадратическая погрешность положения характерной точки (Mt), м	Описание обозначения точки на местности (при наличии)
	X	Y			
1	2	3	4	5	6
7482	469420.55	2244161.65	Картометрический метод	0.1	-
7483	469423.11	2244165.31	Картометрический метод	0.1	-
7484	469425.74	2244169.58	Картометрический метод	0.1	-
7485	469428.35	2244174.38	Картометрический метод	0.1	-
7486	469428.41	2244174.52	Картометрический метод	0.1	-
7487	469431.11	2244180.20	Картометрический метод	0.1	-
7488	469433.82	2244186.69	Картометрический метод	0.1	-
7489	469436.51	2244194.05	Картометрический метод	0.1	-
7490	469437.27	2244199.81	Картометрический метод	0.1	-
7491	469437.98	2244205.03	Картометрический метод	0.1	-
7492	469438.23	2244206.73	Картометрический метод	0.1	-
7493	469438.67	2244209.75	Картометрический метод	0.1	-
7494	469439.33	2244214.01	Картометрический метод	0.1	-
7495	469439.98	2244217.84	Картометрический метод	0.1	-
7496	469440.63	2244221.29	Картометрический метод	0.1	-
7497	469441.29	2244224.40	Картометрический метод	0.1	-
7498	469441.96	2244227.21	Картометрический метод	0.1	-
7499	469442.67	2244229.75	Картометрический метод	0.1	-
7500	469443.41	2244232.03	Картометрический метод	0.1	-
7501	469444.18	2244234.08	Картометрический метод	0.1	-
7502	469445.01	2244235.91	Картометрический метод	0.1	-
7503	469445.88	2244237.52	Картометрический метод	0.1	-
7504	469446.80	2244238.94	Картометрический метод	0.1	-
7505	469447.78	2244240.17	Картометрический метод	0.1	-
7506	469448.83	2244241.22	Картометрический метод	0.1	-



## 2. Сведения о характерных точках границ объекта

Обозначение характерных точек границ	Координаты, м		Метод определения координат характерной точки	Средняя квадратическая погрешность положения характерной точки (Mt), м	Описание обозначения точки на местности (при наличии)
	X	Y			
1	2	3	4	5	6
7507	469449.95	2244242.12	Картометрический метод	0.1	-
7508	469451.12	2244242.87	Картометрический метод	0.1	-
7509	469452.33	2244243.48	Картометрический метод	0.1	-
7510	469453.57	2244243.95	Картометрический метод	0.1	-
7511	469454.83	2244244.31	Картометрический метод	0.1	-
7512	469456.09	2244244.55	Картометрический метод	0.1	-
7513	469457.35	2244244.69	Картометрический метод	0.1	-
7514	469458.58	2244244.73	Картометрический метод	0.1	-
7515	469459.78	2244244.69	Картометрический метод	0.1	-
7516	469460.95	2244244.55	Картометрический метод	0.1	-
7517	469462.06	2244244.32	Картометрический метод	0.1	-
7518	469463.12	2244243.99	Картометрический метод	0.1	-
7519	469464.13	2244243.54	Картометрический метод	0.1	-
7520	469465.08	2244242.98	Картометрический метод	0.1	-
7521	469465.95	2244242.29	Картометрический метод	0.1	-
7522	469466.75	2244241.48	Картометрический метод	0.1	-
7523	469467.48	2244240.53	Картометрический метод	0.1	-
7524	469468.12	2244239.45	Картометрический метод	0.1	-
7525	469468.70	2244238.25	Картометрический метод	0.1	-
7526	469469.20	2244236.92	Картометрический метод	0.1	-
7527	469469.63	2244235.48	Картометрический метод	0.1	-
7528	469470.00	2244233.92	Картометрический метод	0.1	-
7529	469470.30	2244232.25	Картометрический метод	0.1	-
7530	469470.54	2244230.48	Картометрический метод	0.1	-
7531	469470.72	2244228.60	Картометрический метод	0.1	-

## 2. Сведения о характерных точках границ объекта

Обозначение характерных точек границ	Координаты, м		Метод определения координат характерной точки	Средняя квадратическая погрешность положения характерной точки (Mt), м	Описание обозначения точки на местности (при наличии)
	X	Y			
1	2	3	4	5	6
7532	469470.86	2244226.63	Картометрический метод	0.1	-
7533	469470.94	2244224.56	Картометрический метод	0.1	-
7534	469470.99	2244222.41	Картометрический метод	0.1	-
7535	469471.00	2244220.16	Картометрический метод	0.1	-
7536	469470.98	2244217.82	Картометрический метод	0.1	-
7537	469470.94	2244215.41	Картометрический метод	0.1	-
7538	469470.88	2244212.91	Картометрический метод	0.1	-
7539	469470.81	2244210.34	Картометрический метод	0.1	-
7540	469470.73	2244207.70	Картометрический метод	0.1	-
7541	469470.65	2244204.99	Картометрический метод	0.1	-
7542	469470.55	2244202.22	Картометрический метод	0.1	-
7543	469470.46	2244199.41	Картометрический метод	0.1	-
7544	469470.36	2244196.55	Картометрический метод	0.1	-
7545	469470.25	2244193.64	Картометрический метод	0.1	-
7546	469470.14	2244190.71	Картометрический метод	0.1	-
7547	469470.04	2244187.75	Картометрический метод	0.1	-
7548	469469.92	2244184.76	Картометрический метод	0.1	-
7549	469469.77	2244181.74	Картометрический метод	0.1	-
7550	469469.59	2244178.69	Картометрический метод	0.1	-
7551	469469.37	2244175.61	Картометрический метод	0.1	-
7552	469469.08	2244172.50	Картометрический метод	0.1	-
7553	469468.72	2244169.36	Картометрический метод	0.1	-
7554	469468.28	2244166.19	Картометрический метод	0.1	-
7555	469467.74	2244162.98	Картометрический метод	0.1	-
7556	469467.08	2244159.75	Картометрический метод	0.1	-

## 2. Сведения о характерных точках границ объекта

Обозначение характерных точек границ	Координаты, м		Метод определения координат характерной точки	Средняя квадратическая погрешность положения характерной точки (Mt), м	Описание обозначения точки на местности (при наличии)
	X	Y			
1	2	3	4	5	6
7557	469466.27	2244156.50	Картометрический метод	0.1	-
7558	469465.29	2244153.25	Картометрический метод	0.1	-
7559	469464.11	2244150.01	Картометрический метод	0.1	-
7560	469462.71	2244146.78	Картометрический метод	0.1	-
7561	469461.05	2244143.58	Картометрический метод	0.1	-
7562	469459.12	2244140.42	Картометрический метод	0.1	-
7563	469456.90	2244137.31	Картометрический метод	0.1	-
7564	469454.39	2244134.25	Картометрический метод	0.1	-
7565	469451.64	2244131.26	Картометрический метод	0.1	-
7566	469448.65	2244128.35	Картометрический метод	0.1	-
7567	469445.45	2244125.53	Картометрический метод	0.1	-
7568	469442.07	2244122.81	Картометрический метод	0.1	-
7569	469438.53	2244120.20	Картометрический метод	0.1	-
7570	469434.85	2244117.71	Картометрический метод	0.1	-
7571	469431.07	2244115.34	Картометрический метод	0.1	-
7572	469427.20	2244113.13	Картометрический метод	0.1	-
7573	469423.30	2244111.07	Картометрический метод	0.1	-
7574	469419.39	2244109.20	Картометрический метод	0.1	-
7575	469415.50	2244107.52	Картометрический метод	0.1	-
7576	469411.69	2244106.06	Картометрический метод	0.1	-
7577	469407.98	2244104.82	Картометрический метод	0.1	-
7578	469404.40	2244103.83	Картометрический метод	0.1	-
7579	469400.99	2244103.10	Картометрический метод	0.1	-
7580	469397.73	2244102.59	Картометрический метод	0.1	-
7581	469394.58	2244102.27	Картометрический метод	0.1	-

## 2. Сведения о характерных точках границ объекта

Обозначение характерных точек границ	Координаты, м		Метод определения координат характерной точки	Средняя квадратическая погрешность положения характерной точки (Mt), м	Описание обозначения точки на местности (при наличии)
	X	Y			
1	2	3	4	5	6
7582	469391.53	2244102.10	Картометрический метод	0.1	-
7583	469388.48	2244102.05	Картометрический метод	0.1	-
7584	469385.58	2244102.08	Картометрический метод	0.1	-
7585	469382.63	2244102.14	Картометрический метод	0.1	-
7586	469379.66	2244102.22	Картометрический метод	0.1	-
7587	469376.65	2244102.26	Картометрический метод	0.1	-
7588	469373.62	2244102.24	Картометрический метод	0.1	-
7589	469370.61	2244102.12	Картометрический метод	0.1	-
7590	469367.64	2244101.86	Картометрический метод	0.1	-
7591	469364.75	2244101.45	Картометрический метод	0.1	-
7592	469361.95	2244100.83	Картометрический метод	0.1	-
7593	469359.30	2244099.99	Картометрический метод	0.1	-
7594	469356.80	2244098.88	Картометрический метод	0.1	-
7595	469354.50	2244097.49	Картометрический метод	0.1	-
7596	469352.37	2244095.87	Картометрический метод	0.1	-
7597	469350.41	2244094.07	Картометрический метод	0.1	-
7598	469348.59	2244092.18	Картометрический метод	0.1	-
7599	469346.91	2244090.23	Картометрический метод	0.1	-
7600	469345.34	2244088.31	Картометрический метод	0.1	-
7601	469343.87	2244086.48	Картометрический метод	0.1	-
7602	469342.48	2244084.79	Картометрический метод	0.1	-
7603	469341.16	2244083.31	Картометрический метод	0.1	-
7604	469339.89	2244082.02	Картометрический метод	0.1	-
7605	469338.66	2244080.91	Картометрический метод	0.1	-
7606	469337.45	2244079.97	Картометрический метод	0.1	-

## 2. Сведения о характерных точках границ объекта

Обозначение характерных точек границ	Координаты, м		Метод определения координат характерной точки	Средняя квадратическая погрешность положения характерной точки (Mt), м	Описание обозначения точки на местности (при наличии)
	X	Y			
1	2	3	4	5	6
7607	469336.25	2244079.18	Картометрический метод	0.1	-
7608	469335.04	2244078.53	Картометрический метод	0.1	-
7609	469333.81	2244078.00	Картометрический метод	0.1	-
7610	469332.54	2244077.58	Картометрический метод	0.1	-
7611	469331.23	2244077.26	Картометрический метод	0.1	-
7612	469329.87	2244077.02	Картометрический метод	0.1	-
7613	469328.48	2244076.89	Картометрический метод	0.1	-
7614	469327.08	2244076.84	Картометрический метод	0.1	-
7615	469325.68	2244076.89	Картометрический метод	0.1	-
7616	469324.28	2244077.02	Картометрический метод	0.1	-
7617	469322.91	2244077.26	Картометрический метод	0.1	-
7618	469321.58	2244077.58	Картометрический метод	0.1	-
7619	469320.69	2244077.87	Картометрический метод	0.1	-
7620	469320.28	2244078.00	Картометрический метод	0.1	-
7621	469319.04	2244078.52	Картометрический метод	0.1	-
7622	469317.82	2244079.16	Картометрический метод	0.1	-
7623	469316.64	2244079.93	Картометрический метод	0.1	-
7624	469315.48	2244080.83	Картометрический метод	0.1	-
7625	469314.33	2244081.88	Картометрический метод	0.1	-
7626	469313.20	2244083.10	Картометрический метод	0.1	-
7627	469312.08	2244084.48	Картометрический метод	0.1	-
7628	469310.96	2244086.04	Картометрический метод	0.1	-
7629	469309.83	2244087.76	Картометрический метод	0.1	-
7630	469308.72	2244089.61	Картометрический метод	0.1	-
7631	469307.61	2244091.56	Картометрический метод	0.1	-

2. Сведения о характерных точках границ объекта

Обозначение характерных точек границ	Координаты, м		Метод определения координат характерной точки	Средняя квадратическая погрешность положения характерной точки (Mt), м	Описание обозначения точки на местности (при наличии)
	X	Y			
1	2	3	4	5	6
7632	469306.51	2244093.59	Картометрический метод	0.1	-
7633	469305.42	2244095.67	Картометрический метод	0.1	-
7634	469304.34	2244097.77	Картометрический метод	0.1	-
7635	469303.79	2244098.86	Картометрический метод	0.1	-
7636	469303.28	2244099.87	Картометрический метод	0.1	-
7637	469302.23	2244101.95	Картометрический метод	0.1	-
7638	469301.19	2244104.01	Картометрический метод	0.1	-
7639	469300.12	2244106.06	Картометрический метод	0.1	-
7640	469299.01	2244108.11	Картометрический метод	0.1	-
7641	469297.84	2244110.17	Картометрический метод	0.1	-
7642	469296.59	2244112.26	Картометрический метод	0.1	-
7643	469295.25	2244114.38	Картометрический метод	0.1	-
7644	469293.78	2244116.54	Картометрический метод	0.1	-
7645	469292.19	2244118.75	Картометрический метод	0.1	-
7646	469290.46	2244120.97	Картометрический метод	0.1	-
7647	469288.62	2244123.18	Картометрический метод	0.1	-
7648	469286.66	2244125.35	Картометрический метод	0.1	-
7649	469284.59	2244127.43	Картометрический метод	0.1	-
7650	469282.44	2244129.39	Картометрический метод	0.1	-
7651	469280.19	2244131.20	Картометрический метод	0.1	-
7652	469277.86	2244132.83	Картометрический метод	0.1	-
7653	469275.46	2244134.26	Картометрический метод	0.1	-
7654	469273.81	2244135.08	Картометрический метод	0.1	-
7655	469273.00	2244135.48	Картометрический метод	0.1	-
7656	469270.49	2244136.53	Картометрический метод	0.1	-

## 2. Сведения о характерных точках границ объекта

Обозначение характерных точек границ	Координаты, м		Метод определения координат характерной точки	Средняя квадратическая погрешность положения характерной точки (Mt), м	Описание обозначения точки на местности (при наличии)
	X	Y			
1	2	3	4	5	6
7657	469267.92	2244137.43	Картометрический метод	0.1	-
7658	469265.31	2244138.19	Картометрический метод	0.1	-
7659	469262.68	2244138.84	Картометрический метод	0.1	-
7660	469260.02	2244139.39	Картометрический метод	0.1	-
7661	469257.34	2244139.88	Картометрический метод	0.1	-
7662	469254.66	2244140.30	Картометрический метод	0.1	-
7663	469251.96	2244140.65	Картометрический метод	0.1	-
7664	469249.26	2244140.88	Картометрический метод	0.1	-
7665	469246.56	2244140.98	Картометрический метод	0.1	-
7666	469243.84	2244140.90	Картометрический метод	0.1	-
7667	469241.12	2244140.62	Картометрический метод	0.1	-
7668	469238.40	2244140.11	Картометрический метод	0.1	-
7669	469235.67	2244139.34	Картометрический метод	0.1	-
7670	469232.94	2244138.28	Картометрический метод	0.1	-
7671	469230.21	2244136.97	Картометрический метод	0.1	-
7672	469227.49	2244135.44	Картометрический метод	0.1	-
7673	469226.40	2244134.75	Картометрический метод	0.1	-
7674	469237.96	2244136.79	Картометрический метод	0.1	-
7675	469245.73	2244137.62	Картометрический метод	0.1	-
7676	469249.43	2244137.52	Картометрический метод	0.1	-
7677	469256.83	2244136.62	Картометрический метод	0.1	-
7678	469263.18	2244134.12	Картометрический метод	0.1	-
7679	469268.53	2244131.07	Картометрический метод	0.1	-
7680	469272.93	2244128.06	Картометрический метод	0.1	-
7681	469273.28	2244127.82	Картометрический метод	0.1	-

## 2. Сведения о характерных точках границ объекта

Обозначение характерных точек границ	Координаты, м		Метод определения координат характерной точки	Средняя квадратическая погрешность положения характерной точки (Mt), м	Описание обозначения точки на местности (при наличии)
	X	Y			
1	2	3	4	5	6
7682	469277.08	2244124.42	Картометрический метод	0.1	-
7683	469280.18	2244118.67	Картометрический метод	0.1	-
7684	469281.78	2244112.32	Картометрический метод	0.1	-
7685	469283.23	2244104.52	Картометрический метод	0.1	-
7686	469284.93	2244088.52	Картометрический метод	0.1	-
7687	469288.68	2244073.87	Картометрический метод	0.1	-
7688	469291.46	2244058.29	Картометрический метод	0.1	-
7689	469294.03	2244048.97	Картометрический метод	0.1	-
7690	469298.88	2244028.02	Картометрический метод	0.1	-
7691	469298.78	2244015.82	Картометрический метод	0.1	-
7692	469296.91	2244010.83	Картометрический метод	0.1	-
7693	469296.82	2244006.64	Картометрический метод	0.1	-
7694	469296.83	2244003.93	Картометрический метод	0.1	-
7695	469296.79	2244001.11	Картометрический метод	0.1	-
7696	469296.72	2243998.16	Картометрический метод	0.1	-
7697	469296.61	2243995.12	Картометрический метод	0.1	-
7698	469296.51	2243992.68	Картометрический метод	0.1	-
7699	469296.48	2243992.03	Картометрический метод	0.1	-
7700	469296.19	2243978.40	Картометрический метод	0.1	-
7701	469298.01	2243972.50	Картометрический метод	0.1	-
7702	469299.63	2243970.12	Картометрический метод	0.1	-
7703	469298.01	2243965.50	Картометрический метод	0.1	-
7704	469295.83	2243962.58	Картометрический метод	0.1	-
7705	469291.01	2243956.10	Картометрический метод	0.1	-
7706	469280.30	2243949.94	Картометрический метод	0.1	-



## 2. Сведения о характерных точках границ объекта

Обозначение характерных точек границ	Координаты, м		Метод определения координат характерной точки	Средняя квадратическая погрешность положения характерной точки (Mt), м	Описание обозначения точки на местности (при наличии)
	X	Y			
1	2	3	4	5	6
7707	469279.40	2243949.30	Картометрический метод	0.1	-
7708	469278.48	2243948.70	Картометрический метод	0.1	-
7709	469277.53	2243948.15	Картометрический метод	0.1	-
7710	469276.57	2243947.63	Картометрический метод	0.1	-
7711	469275.59	2243947.15	Картометрический метод	0.1	-
7712	469274.60	2243946.72	Картометрический метод	0.1	-
7713	469273.59	2243946.34	Картометрический метод	0.1	-
7714	469272.58	2243946.00	Картометрический метод	0.1	-
7715	469271.56	2243945.71	Картометрический метод	0.1	-
7716	469270.54	2243945.47	Картометрический метод	0.1	-
7717	469269.52	2243945.29	Картометрический метод	0.1	-
7718	469268.49	2243945.15	Картометрический метод	0.1	-
7719	469267.46	2243945.06	Картометрический метод	0.1	-
7720	469266.42	2243945.01	Картометрический метод	0.1	-
7721	469265.37	2243944.99	Картометрический метод	0.1	-
7722	469264.30	2243945.01	Картометрический метод	0.1	-
7723	469263.21	2243945.05	Картометрический метод	0.1	-
7724	469262.10	2243945.12	Картометрический метод	0.1	-
7725	469260.97	2243945.21	Картометрический метод	0.1	-
7726	469259.82	2243945.31	Картометрический метод	0.1	-
7727	469258.33	2243942.56	Картометрический метод	0.1	-
7728	469249.50	2243936.48	Картометрический метод	0.1	-
7729	469248.79	2243936.19	Картометрический метод	0.1	-
7730	469235.15	2243930.62	Картометрический метод	0.1	-
7731	469228.24	2243927.80	Картометрический метод	0.1	-

## 2. Сведения о характерных точках границ объекта

Обозначение характерных точек границ	Координаты, м		Метод определения координат характерной точки	Средняя квадратическая погрешность положения характерной точки (Mt), м	Описание обозначения точки на местности (при наличии)
	X	Y			
1	2	3	4	5	6
7732	469227.81	2243927.62	Картометрический метод	0.1	-
7733	469226.57	2243927.12	Картометрический метод	0.1	-
7734	469209.53	2243927.84	Картометрический метод	0.1	-
7735	469198.62	2243928.69	Картометрический метод	0.1	-
7736	469195.64	2243925.64	Картометрический метод	0.1	-
7737	469205.23	2243915.76	Картометрический метод	0.1	-
7738	469208.03	2243913.45	Картометрический метод	0.1	-
7739	469215.91	2243906.96	Картометрический метод	0.1	-
7740	469218.01	2243906.62	Картометрический метод	0.1	-
7741	469227.18	2243905.12	Картометрический метод	0.1	-
7742	469238.43	2243903.29	Картометрический метод	0.1	-
7743	469244.80	2243904.50	Картометрический метод	0.1	-
7744	469249.88	2243905.47	Картометрический метод	0.1	-
7745	469256.37	2243911.52	Картометрический метод	0.1	-
7746	469258.41	2243915.43	Картометрический метод	0.1	-
7747	469262.68	2243923.62	Картометрический метод	0.1	-
7748	469269.53	2243927.71	Картометрический метод	0.1	-
7749	469281.40	2243939.87	Картометрический метод	0.1	-
7750	469289.41	2243940.03	Картометрический метод	0.1	-
7751	469295.31	2243938.98	Картометрический метод	0.1	-
7752	469304.94	2243937.27	Картометрический метод	0.1	-
7753	469312.01	2243931.38	Картометрический метод	0.1	-
7754	469313.12	2243922.39	Картометрический метод	0.1	-
7755	469309.86	2243917.44	Картометрический метод	0.1	-
7756	469307.39	2243913.68	Картометрический метод	0.1	-

## 2. Сведения о характерных точках границ объекта

Обозначение характерных точек границ	Координаты, м		Метод определения координат характерной точки	Средняя квадратическая погрешность положения характерной точки (Mt), м	Описание обозначения точки на местности (при наличии)
	X	Y			
1	2	3	4	5	6
7757	469305.80	2243911.27	Картометрический метод	0.1	-
7758	469298.52	2243896.13	Картометрический метод	0.1	-
7759	469297.07	2243897.10	Картометрический метод	0.1	-
7760	469294.35	2243896.31	Картометрический метод	0.1	-
7761	469293.51	2243896.07	Картометрический метод	0.1	-
7762	469291.86	2243895.21	Картометрический метод	0.1	-
7763	469294.26	2243892.52	Картометрический метод	0.1	-
7764	469297.41	2243889.00	Картометрический метод	0.1	-
7765	469301.81	2243879.60	Картометрический метод	0.1	-
7766	469299.95	2243877.76	Картометрический метод	0.1	-
7767	469294.30	2243875.60	Картометрический метод	0.1	-
7768	469302.88	2243857.60	Картометрический метод	0.1	-
7769	469304.11	2243853.40	Картометрический метод	0.1	-
7770	469303.57	2243848.92	Картометрический метод	0.1	-
7771	469303.56	2243845.05	Картометрический метод	0.1	-
7772	469305.86	2243841.90	Картометрический метод	0.1	-
7773	469309.41	2243840.50	Картометрический метод	0.1	-
7774	469318.42	2243845.01	Картометрический метод	0.1	-
7775	469325.46	2243851.70	Картометрический метод	0.1	-
7776	469334.76	2243851.80	Картометрический метод	0.1	-
7777	469358.51	2243867.55	Картометрический метод	0.1	-
7778	469372.56	2243877.15	Картометрический метод	0.1	-
7779	469384.96	2243881.80	Картометрический метод	0.1	-
7780	469388.48	2243883.12	Картометрический метод	0.1	-
7781	469389.36	2243883.45	Картометрический метод	0.1	-

## 2. Сведения о характерных точках границ объекта

Обозначение характерных точек границ	Координаты, м		Метод определения координат характерной точки	Средняя квадратическая погрешность положения характерной точки (Mt), м	Описание обозначения точки на местности (при наличии)
	X	Y			
1	2	3	4	5	6
7782	469408.96	2243889.75	Картометрический метод	0.1	-
7783	469417.36	2243892.45	Картометрический метод	0.1	-
7784	469421.96	2243893.65	Картометрический метод	0.1	-
7785	469429.26	2243901.35	Картометрический метод	0.1	-
7786	469433.96	2243903.05	Картометрический метод	0.1	-
7787	469440.06	2243901.45	Картометрический метод	0.1	-
7788	469444.26	2243898.15	Картометрический метод	0.1	-
7789	469448.66	2243900.75	Картометрический метод	0.1	-
7790	469451.06	2243908.35	Картометрический метод	0.1	-
7791	469456.06	2243911.25	Картометрический метод	0.1	-
7792	469460.66	2243912.25	Картометрический метод	0.1	-
7793	469486.39	2243924.37	Картометрический метод	0.1	-
7794	469489.96	2243926.05	Картометрический метод	0.1	-
7795	469513.06	2243938.75	Картометрический метод	0.1	-
7796	469518.76	2243942.35	Картометрический метод	0.1	-
7797	469522.96	2243947.25	Картометрический метод	0.1	-
7798	469519.19	2243956.13	Картометрический метод	0.1	-
7799	469515.35	2243953.58	Картометрический метод	0.1	-
7800	469511.51	2243951.02	Картометрический метод	0.1	-
7801	469507.62	2243948.48	Картометрический метод	0.1	-
7802	469503.63	2243945.97	Картометрический метод	0.1	-
7803	469499.50	2243943.53	Картометрический метод	0.1	-
7804	469495.18	2243941.17	Картометрический метод	0.1	-
7805	469490.62	2243938.92	Картометрический метод	0.1	-
7806	469485.79	2243936.81	Картометрический метод	0.1	-

## 2. Сведения о характерных точках границ объекта

Обозначение характерных точек границ	Координаты, м		Метод определения координат характерной точки	Средняя квадратическая погрешность положения характерной точки (Mt), м	Описание обозначения точки на местности (при наличии)
	X	Y			
1	2	3	4	5	6
7807	469480.65	2243934.85	Картометрический метод	0.1	-
7808	469475.28	2243933.05	Картометрический метод	0.1	-
7809	469469.80	2243931.43	Картометрический метод	0.1	-
7810	469464.31	2243929.98	Картометрический метод	0.1	-
7811	469458.90	2243928.71	Картометрический метод	0.1	-
7812	469453.70	2243927.63	Картометрический метод	0.1	-
7813	469448.80	2243926.75	Картометрический метод	0.1	-
7814	469444.31	2243926.07	Картометрический метод	0.1	-
7815	469441.08	2243925.68	Картометрический метод	0.1	-
7816	469440.30	2243925.59	Картометрический метод	0.1	-
7817	469436.74	2243925.31	Картометрический метод	0.1	-
7818	469433.59	2243925.22	Картометрический метод	0.1	-
7819	469430.77	2243925.30	Картометрический метод	0.1	-
7820	469428.24	2243925.55	Картометрический метод	0.1	-
7821	469425.92	2243925.96	Картометрический метод	0.1	-
7822	469423.78	2243926.51	Картометрический метод	0.1	-
7823	469421.74	2243927.20	Картометрический метод	0.1	-
7824	469419.76	2243928.02	Картометрический метод	0.1	-
7825	469417.83	2243928.96	Картометрический метод	0.1	-
7826	469415.98	2243930.02	Картометрический метод	0.1	-
7827	469414.19	2243931.22	Картометрический метод	0.1	-
7828	469412.49	2243932.53	Картометрический метод	0.1	-
7829	469410.87	2243933.97	Картометрический метод	0.1	-
7830	469409.36	2243935.54	Картометрический метод	0.1	-
7831	469407.94	2243937.24	Картометрический метод	0.1	-

## 2. Сведения о характерных точках границ объекта

Обозначение характерных точек границ	Координаты, м		Метод определения координат характерной точки	Средняя квадратическая погрешность положения характерной точки (Mt), м	Описание обозначения точки на местности (при наличии)
	X	Y			
1	2	3	4	5	6
7832	469406.64	2243939.05	Картометрический метод	0.1	-
7833	469405.47	2243940.97	Картометрический метод	0.1	-
7834	469404.43	2243942.97	Картометрический метод	0.1	-
7835	469403.54	2243945.04	Картометрический метод	0.1	-
7836	469402.81	2243947.14	Картометрический метод	0.1	-
7837	469402.26	2243949.26	Картометрический метод	0.1	-
7838	469401.90	2243951.39	Картометрический метод	0.1	-
7839	469401.73	2243953.48	Картометрический метод	0.1	-
7840	469401.78	2243955.54	Картометрический метод	0.1	-
7841	469402.03	2243957.54	Картометрический метод	0.1	-
7842	469402.50	2243959.47	Картометрический метод	0.1	-
7843	469403.16	2243961.31	Картометрический метод	0.1	-
7844	469404.02	2243963.07	Картометрический метод	0.1	-
7845	469405.08	2243964.71	Картометрический метод	0.1	-
7846	469406.33	2243966.24	Картометрический метод	0.1	-
7847	469407.77	2243967.64	Картометрический метод	0.1	-
7848	469409.39	2243968.89	Картометрический метод	0.1	-
7849	469411.20	2243970.01	Картометрический метод	0.1	-
7850	469413.20	2243971.00	Картометрический метод	0.1	-
7851	469415.39	2243971.86	Картометрический метод	0.1	-
7852	469417.77	2243972.61	Картометрический метод	0.1	-
7853	469420.35	2243973.24	Картометрический метод	0.1	-
7854	469423.12	2243973.76	Картометрический метод	0.1	-
7855	469426.10	2243974.19	Картометрический метод	0.1	-
7856	469429.28	2243974.52	Картометрический метод	0.1	-

## 2. Сведения о характерных точках границ объекта

Обозначение характерных точек границ	Координаты, м		Метод определения координат характерной точки	Средняя квадратическая погрешность положения характерной точки (Mt), м	Описание обозначения точки на местности (при наличии)
	X	Y			
1	2	3	4	5	6
7857	469432.71	2243974.81	Картометрический метод	0.1	-
7858	469436.43	2243975.10	Картометрический метод	0.1	-
7859	469440.49	2243975.42	Картометрический метод	0.1	-
7860	469444.93	2243975.83	Картометрический метод	0.1	-
7861	469449.80	2243976.38	Картометрический метод	0.1	-
7862	469455.14	2243977.10	Картометрический метод	0.1	-
7863	469461.00	2243978.04	Картометрический метод	0.1	-
7864	469464.97	2243979.86	Картометрический метод	0.1	-
7865	469468.90	2243981.61	Картометрический метод	0.1	-
7866	469472.77	2243983.28	Картометрический метод	0.1	-
7867	469476.53	2243984.88	Картометрический метод	0.1	-
7868	469480.17	2243986.40	Картометрический метод	0.1	-
7869	469483.65	2243987.84	Картометрический метод	0.1	-
7870	469486.95	2243989.21	Картометрический метод	0.1	-
7871	469490.02	2243990.49	Картометрический метод	0.1	-
7872	469492.87	2243991.69	Картометрический метод	0.1	-
7873	469495.52	2243992.81	Картометрический метод	0.1	-
7874	469498.07	2243993.85	Картометрический метод	0.1	-
7875	469500.56	2243994.80	Картометрический метод	0.1	-
7876	469503.07	2243995.67	Картометрический метод	0.1	-
7877	469505.66	2243996.45	Картометрический метод	0.1	-
7878	469508.39	2243997.16	Картометрический метод	0.1	-
7879	469511.35	2243997.77	Картометрический метод	0.1	-
7880	469514.55	2243998.31	Картометрический метод	0.1	-
7881	469517.97	2243998.80	Картометрический метод	0.1	-

2. Сведения о характерных точках границ объекта

Обозначение характерных точек границ	Координаты, м		Метод определения координат характерной точки	Средняя квадратическая погрешность положения характерной точки (Mt), м	Описание обозначения точки на местности (при наличии)
	X	Y			
1	2	3	4	5	6
7882	469521.50	2243999.28	Картометрический метод	0.1	-
7883	469525.08	2243999.77	Картометрический метод	0.1	-
7884	469528.63	2244000.31	Картометрический метод	0.1	-
7885	469532.07	2244000.95	Картометрический метод	0.1	-
7886	469535.33	2244001.70	Картометрический метод	0.1	-
7887	469538.31	2244002.61	Картометрический метод	0.1	-
7888	469540.98	2244003.70	Картометрический метод	0.1	-
7889	469543.33	2244004.95	Картометрический метод	0.1	-
7890	469545.41	2244006.32	Картометрический метод	0.1	-
7891	469547.25	2244007.79	Картометрический метод	0.1	-
7892	469548.89	2244009.32	Картометрический метод	0.1	-
7893	469550.35	2244010.88	Картометрический метод	0.1	-
7894	469551.69	2244012.44	Картометрический метод	0.1	-
7895	469552.93	2244013.97	Картометрический метод	0.1	-
7896	469554.10	2244015.45	Картометрический метод	0.1	-
7897	469555.22	2244016.87	Картометрический метод	0.1	-
7898	469556.33	2244018.27	Картометрический метод	0.1	-
7899	469557.43	2244019.64	Картометрический метод	0.1	-
7900	469558.55	2244021.02	Картометрический метод	0.1	-
7901	469559.70	2244022.41	Картометрический метод	0.1	-
7902	469560.91	2244023.82	Картометрический метод	0.1	-
7903	469562.20	2244025.28	Картометрический метод	0.1	-
7904	469563.58	2244026.80	Картометрический метод	0.1	-
7905	469565.04	2244028.38	Картометрический метод	0.1	-
7906	469566.55	2244030.04	Картометрический метод	0.1	-



## 2. Сведения о характерных точках границ объекта

Обозначение характерных точек границ	Координаты, м		Метод определения координат характерной точки	Средняя квадратическая погрешность положения характерной точки (Mt), м	Описание обозначения точки на местности (при наличии)
	X	Y			
1	2	3	4	5	6
7907	469568.10	2244031.78	Картометрический метод	0.1	-
7908	469569.67	2244033.60	Картометрический метод	0.1	-
7909	469571.23	2244035.52	Картометрический метод	0.1	-
7910	469572.78	2244037.53	Картометрический метод	0.1	-
7911	469574.27	2244039.66	Картометрический метод	0.1	-
7912	469575.71	2244041.90	Картометрический метод	0.1	-
7913	469577.08	2244044.26	Картометрический метод	0.1	-
7914	469578.38	2244046.77	Картометрический метод	0.1	-
7915	469579.61	2244049.42	Картометрический метод	0.1	-
7916	469580.76	2244052.24	Картометрический метод	0.1	-
7917	469581.84	2244055.23	Картометрический метод	0.1	-
7918	469582.83	2244058.41	Картометрический метод	0.1	-
7919	469583.73	2244061.79	Картометрический метод	0.1	-
7920	469584.55	2244065.37	Картометрический метод	0.1	-
7921	469585.28	2244069.12	Картометрический метод	0.1	-
7922	469585.92	2244072.99	Картометрический метод	0.1	-
7923	469586.47	2244076.96	Картометрический метод	0.1	-
7924	469586.93	2244080.97	Картометрический метод	0.1	-
7925	469587.30	2244084.99	Картометрический метод	0.1	-
7926	469587.59	2244088.98	Картометрический метод	0.1	-
7927	469587.78	2244092.88	Картометрический метод	0.1	-
7928	469587.89	2244096.68	Картометрический метод	0.1	-
7929	469587.91	2244100.35	Картометрический метод	0.1	-
7930	469587.85	2244103.92	Картометрический метод	0.1	-
7931	469587.69	2244107.38	Картометрический метод	0.1	-

2. Сведения о характерных точках границ объекта

Обозначение характерных точек границ	Координаты, м		Метод определения координат характерной точки	Средняя квадратическая погрешность положения характерной точки (Mt), м	Описание обозначения точки на местности (при наличии)
	X	Y			
1	2	3	4	5	6
7932	469587.46	2244110.74	Картометрический метод	0.1	-
7933	469587.14	2244113.99	Картометрический метод	0.1	-
7934	469586.74	2244117.15	Картометрический метод	0.1	-
7935	469586.25	2244120.21	Картометрический метод	0.1	-
7936	469585.68	2244123.18	Картометрический метод	0.1	-
7937	469585.01	2244126.08	Картометрический метод	0.1	-
7938	469584.20	2244128.94	Картометрический метод	0.1	-
7939	469583.23	2244131.76	Картометрический метод	0.1	-
7940	469582.07	2244134.57	Картометрический метод	0.1	-
7941	469580.69	2244137.39	Картометрический метод	0.1	-
7942	469579.08	2244140.24	Картометрический метод	0.1	-
7943	469577.20	2244143.13	Картометрический метод	0.1	-
7944	469575.03	2244146.10	Картометрический метод	0.1	-
7945	469572.59	2244149.12	Картометрический метод	0.1	-
7946	469569.93	2244152.18	Картометрический метод	0.1	-
7947	469567.06	2244155.27	Картометрический метод	0.1	-
7948	469564.03	2244158.38	Картометрический метод	0.1	-
7949	469560.85	2244161.49	Картометрический метод	0.1	-
7950	469557.58	2244164.59	Картометрический метод	0.1	-
7951	469554.22	2244167.67	Картометрический метод	0.1	-
7952	469550.83	2244170.71	Картометрический метод	0.1	-
7953	469547.42	2244173.72	Картометрический метод	0.1	-
7954	469544.02	2244176.70	Картометрический метод	0.1	-
7955	469540.65	2244179.66	Картометрический метод	0.1	-
7956	469537.35	2244182.60	Картометрический метод	0.1	-

## 2. Сведения о характерных точках границ объекта

Обозначение характерных точек границ	Координаты, м		Метод определения координат характерной точки	Средняя квадратическая погрешность положения характерной точки (Mt), м	Описание обозначения точки на местности (при наличии)
	X	Y			
1	2	3	4	5	6
7957	469534.13	2244185.53	Картометрический метод	0.1	-
7958	469531.02	2244188.45	Картометрический метод	0.1	-
7959	469528.06	2244191.37	Картометрический метод	0.1	-
7960	469525.25	2244194.30	Картометрический метод	0.1	-
7961	469522.63	2244197.23	Картометрический метод	0.1	-
7962	469520.18	2244200.16	Картометрический метод	0.1	-
7963	469517.94	2244203.10	Картометрический метод	0.1	-
7964	469515.90	2244206.03	Картометрический метод	0.1	-
7965	469514.07	2244208.97	Картометрический метод	0.1	-
7966	469512.48	2244211.91	Картометрический метод	0.1	-
7967	469511.12	2244214.85	Картометрический метод	0.1	-
7968	469510.01	2244217.79	Картометрический метод	0.1	-
7969	469509.15	2244220.72	Картометрический метод	0.1	-
7970	469508.52	2244223.63	Картометрический метод	0.1	-
7971	469508.12	2244226.51	Картометрический метод	0.1	-
7972	469507.94	2244229.35	Картометрический метод	0.1	-
7973	469507.98	2244232.13	Картометрический метод	0.1	-
7974	469508.24	2244234.86	Картометрический метод	0.1	-
7975	469508.69	2244237.52	Картометрический метод	0.1	-
7976	469509.35	2244240.10	Картометрический метод	0.1	-
7977	469510.19	2244242.60	Картометрический метод	0.1	-
7978	469511.23	2244245.03	Картометрический метод	0.1	-
7979	469512.44	2244247.40	Картометрический метод	0.1	-
7980	469513.61	2244249.34	Картометрический метод	0.1	-
7981	469513.82	2244249.69	Картометрический метод	0.1	-

## 2. Сведения о характерных точках границ объекта

Обозначение характерных точек границ	Координаты, м		Метод определения координат характерной точки	Средняя квадратическая погрешность положения характерной точки (Mt), м	Описание обозначения точки на местности (при наличии)
	X	Y			
1	2	3	4	5	6
7982	469515.36	2244251.93	Картометрический метод	0.1	-
7983	469517.06	2244254.10	Картометрический метод	0.1	-
7984	469518.92	2244256.22	Картометрический метод	0.1	-
7985	469520.91	2244258.29	Картометрический метод	0.1	-
7986	469523.03	2244260.30	Картометрический метод	0.1	-
7987	469525.26	2244262.24	Картометрический метод	0.1	-
7988	469527.57	2244264.09	Картометрический метод	0.1	-
7989	469529.96	2244265.86	Картометрический метод	0.1	-
7990	469532.41	2244267.52	Картометрический метод	0.1	-
7991	469534.88	2244269.08	Картометрический метод	0.1	-
7992	469537.38	2244270.51	Картометрический метод	0.1	-
7993	469539.88	2244271.81	Картометрический метод	0.1	-
7994	469542.40	2244273.00	Картометрический метод	0.1	-
7995	469544.94	2244274.07	Картометрический метод	0.1	-
7996	469547.53	2244275.05	Картометрический метод	0.1	-
7997	469550.16	2244275.94	Картометрический метод	0.1	-
7998	469552.87	2244276.74	Картометрический метод	0.1	-
7999	469555.66	2244277.49	Картометрический метод	0.1	-
8000	469555.96	2244277.56	Картометрический метод	0.1	-
8001	469558.55	2244278.17	Картометрический метод	0.1	-
8002	469561.54	2244278.81	Картометрический метод	0.1	-
8003	469564.64	2244279.40	Картометрический метод	0.1	-
8004	469567.85	2244279.95	Картометрический метод	0.1	-
8005	469571.17	2244280.47	Картометрический метод	0.1	-
8006	469574.60	2244280.96	Картометрический метод	0.1	-

## 2. Сведения о характерных точках границ объекта

Обозначение характерных точек границ	Координаты, м		Метод определения координат характерной точки	Средняя квадратическая погрешность положения характерной точки (Mt), м	Описание обозначения точки на местности (при наличии)
	X	Y			
1	2	3	4	5	6
8007	469578.12	2244281.42	Картометрический метод	0.1	-
8008	469581.76	2244281.86	Картометрический метод	0.1	-
8009	469585.50	2244282.27	Картометрический метод	0.1	-
8010	469589.33	2244282.66	Картометрический метод	0.1	-
8011	469593.22	2244283.01	Картометрический метод	0.1	-
8012	469597.12	2244283.29	Картометрический метод	0.1	-
8013	469600.99	2244283.48	Картометрический метод	0.1	-
8014	469604.79	2244283.54	Картометрический метод	0.1	-
8015	469608.47	2244283.45	Картометрический метод	0.1	-
8016	469611.98	2244283.19	Картометрический метод	0.1	-
8017	469615.28	2244282.72	Картометрический метод	0.1	-
8018	469615.43	2244282.69	Картометрический метод	0.1	-
8019	469618.33	2244282.03	Картометрический метод	0.1	-
8020	469621.16	2244281.11	Картометрический метод	0.1	-
8021	469623.76	2244279.95	Картометрический метод	0.1	-
8022	469626.17	2244278.53	Картометрический метод	0.1	-
8023	469628.41	2244276.87	Картометрический метод	0.1	-
8024	469630.49	2244274.94	Картометрический метод	0.1	-
8025	469632.43	2244272.75	Картометрический метод	0.1	-
8026	469634.25	2244270.29	Картометрический метод	0.1	-
8027	469635.98	2244267.56	Картометрический метод	0.1	-
8028	469637.64	2244264.62	Картометрический метод	0.1	-
8029	469639.24	2244261.57	Картометрический метод	0.1	-
8030	469640.81	2244258.46	Картометрический метод	0.1	-
8031	469642.37	2244255.37	Картометрический метод	0.1	-

## 2. Сведения о характерных точках границ объекта

Обозначение характерных точек границ	Координаты, м		Метод определения координат характерной точки	Средняя квадратическая погрешность положения характерной точки (Mt), м	Описание обозначения точки на местности (при наличии)
	X	Y			
1	2	3	4	5	6
8032	469643.94	2244252.39	Картометрический метод	0.1	-
8033	469645.55	2244249.58	Картометрический метод	0.1	-
8034	469647.22	2244247.03	Картометрический метод	0.1	-
8035	469648.98	2244244.78	Картометрический метод	0.1	-
8036	469650.86	2244242.75	Картометрический метод	0.1	-
8037	469652.92	2244240.83	Картометрический метод	0.1	-
8038	469655.22	2244238.91	Картометрический метод	0.1	-
8039	469657.78	2244236.88	Картометрический метод	0.1	-
8040	469660.68	2244234.64	Картометрический метод	0.1	-
8041	469663.95	2244232.08	Картометрический метод	0.1	-
8042	469667.65	2244229.08	Картометрический метод	0.1	-
8043	469671.79	2244225.58	Картометрический метод	0.1	-
8044	469676.30	2244221.63	Картометрический метод	0.1	-
8045	469681.06	2244217.35	Картометрический метод	0.1	-
8046	469685.95	2244212.83	Картометрический метод	0.1	-
8047	469690.86	2244208.17	Картометрический метод	0.1	-
8048	469695.68	2244203.49	Картометрический метод	0.1	-
8049	469700.29	2244198.87	Картометрический метод	0.1	-
8050	469704.58	2244194.41	Картометрический метод	0.1	-
8051	469708.46	2244190.22	Картометрический метод	0.1	-
8052	469711.93	2244186.27	Картометрический метод	0.1	-
8053	469715.00	2244182.55	Картометрический метод	0.1	-
8054	469717.68	2244179.03	Картометрический метод	0.1	-
8055	469720.01	2244175.71	Картометрический метод	0.1	-
8056	469721.98	2244172.55	Картометрический метод	0.1	-

## 2. Сведения о характерных точках границ объекта

Обозначение характерных точек границ	Координаты, м		Метод определения координат характерной точки	Средняя квадратическая погрешность положения характерной точки (Mt), м	Описание обозначения точки на местности (при наличии)
	X	Y			
1	2	3	4	5	6
8057	469723.63	2244169.53	Картометрический метод	0.1	-
8058	469724.96	2244166.64	Картометрический метод	0.1	-
8059	469726.00	2244163.85	Картометрический метод	0.1	-
8060	469726.76	2244161.13	Картометрический метод	0.1	-
8061	469727.28	2244158.47	Картометрический метод	0.1	-
8062	469727.57	2244155.83	Картометрический метод	0.1	-
8063	469727.65	2244153.19	Картометрический метод	0.1	-
8064	469727.55	2244150.54	Картометрический метод	0.1	-
8065	469727.29	2244147.83	Картометрический метод	0.1	-
8066	469726.90	2244145.05	Картометрический метод	0.1	-
8067	469726.39	2244142.19	Картометрический метод	0.1	-
8068	469725.78	2244139.29	Картометрический метод	0.1	-
8069	469725.08	2244136.41	Картометрический метод	0.1	-
8070	469724.31	2244133.60	Картометрический метод	0.1	-
8071	469723.48	2244130.93	Картометрический метод	0.1	-
8072	469722.60	2244128.44	Картометрический метод	0.1	-
8073	469721.70	2244126.21	Картометрический метод	0.1	-
8074	469720.77	2244124.28	Картометрический метод	0.1	-
8075	469719.84	2244122.70	Картометрический метод	0.1	-
8076	469718.91	2244121.46	Картометрический метод	0.1	-
8077	469717.98	2244120.55	Картометрический метод	0.1	-
8078	469717.05	2244119.95	Картометрический метод	0.1	-
8079	469716.13	2244119.63	Картометрический метод	0.1	-
8080	469715.22	2244119.57	Картометрический метод	0.1	-
8081	469714.32	2244119.76	Картометрический метод	0.1	-

## 2. Сведения о характерных точках границ объекта

Обозначение характерных точек границ	Координаты, м		Метод определения координат характерной точки	Средняя квадратическая погрешность положения характерной точки (Mt), м	Описание обозначения точки на местности (при наличии)
	X	Y			
1	2	3	4	5	6
8082	469713.43	2244120.18	Картометрический метод	0.1	-
8083	469712.56	2244120.80	Картометрический метод	0.1	-
8084	469711.71	2244121.63	Картометрический метод	0.1	-
8085	469710.89	2244122.65	Картометрический метод	0.1	-
8086	469710.10	2244123.86	Картометрический метод	0.1	-
8087	469709.35	2244125.24	Картометрический метод	0.1	-
8088	469708.63	2244126.80	Картометрический метод	0.1	-
8089	469707.96	2244128.52	Картометрический метод	0.1	-
8090	469707.34	2244130.40	Картометрический метод	0.1	-
8091	469706.98	2244131.67	Картометрический метод	0.1	-
8092	469706.77	2244132.43	Картометрический метод	0.1	-
8093	469706.24	2244134.58	Картометрический метод	0.1	-
8094	469705.73	2244136.81	Картометрический метод	0.1	-
8095	469705.23	2244139.10	Картометрический метод	0.1	-
8096	469704.72	2244141.41	Картометрический метод	0.1	-
8097	469704.18	2244143.70	Картометрический метод	0.1	-
8098	469703.61	2244145.94	Картометрический метод	0.1	-
8099	469702.98	2244148.11	Картометрический метод	0.1	-
8100	469702.29	2244150.16	Картометрический метод	0.1	-
8101	469701.54	2244152.08	Картометрический метод	0.1	-
8102	469700.75	2244153.83	Картометрический метод	0.1	-
8103	469699.91	2244155.39	Картометрический метод	0.1	-
8104	469699.06	2244156.74	Картометрический метод	0.1	-
8105	469698.19	2244157.85	Картометрический метод	0.1	-
8106	469697.33	2244158.70	Картометрический метод	0.1	-



## 2. Сведения о характерных точках границ объекта

Обозначение характерных точек границ	Координаты, м		Метод определения координат характерной точки	Средняя квадратическая погрешность положения характерной точки (Mt), м	Описание обозначения точки на местности (при наличии)
	X	Y			
1	2	3	4	5	6
8107	469696.47	2244159.26	Картометрический метод	0.1	-
8108	469695.64	2244159.51	Картометрический метод	0.1	-
8109	469694.84	2244159.45	Картометрический метод	0.1	-
8110	469694.06	2244159.09	Картометрический метод	0.1	-
8111	469693.31	2244158.45	Картометрический метод	0.1	-
8112	469692.61	2244157.52	Картометрический метод	0.1	-
8113	469691.94	2244156.31	Картометрический метод	0.1	-
8114	469691.31	2244154.84	Картометрический метод	0.1	-
8115	469690.72	2244153.11	Картометрический метод	0.1	-
8116	469690.18	2244151.12	Картометрический метод	0.1	-
8117	469689.69	2244148.87	Картометрический метод	0.1	-
8118	469689.22	2244146.36	Картометрический метод	0.1	-
8119	469688.77	2244143.59	Картометрический метод	0.1	-
8120	469688.33	2244140.55	Картометрический метод	0.1	-
8121	469687.90	2244137.23	Картометрический метод	0.1	-
8122	469687.47	2244133.63	Картометрический метод	0.1	-
8123	469687.02	2244129.76	Картометрический метод	0.1	-
8124	469686.55	2244125.60	Картометрический метод	0.1	-
8125	469686.05	2244121.22	Картометрический метод	0.1	-
8126	469685.50	2244116.68	Картометрический метод	0.1	-
8127	469684.89	2244112.05	Картометрический метод	0.1	-
8128	469684.20	2244107.38	Картометрический метод	0.1	-
8129	469683.42	2244102.75	Картометрический метод	0.1	-
8130	469683.38	2244102.53	Картометрический метод	0.1	-
8131	469682.55	2244098.21	Картометрический метод	0.1	-

## 2. Сведения о характерных точках границ объекта

Обозначение характерных точек границ	Координаты, м		Метод определения координат характерной точки	Средняя квадратическая погрешность положения характерной точки (Mt), м	Описание обозначения точки на местности (при наличии)
	X	Y			
1	2	3	4	5	6
8132	469681.56	2244093.83	Картометрический метод	0.1	-
8133	469680.44	2244089.66	Картометрический метод	0.1	-
8134	469679.19	2244085.65	Картометрический метод	0.1	-
8135	469677.79	2244081.75	Картометрический метод	0.1	-
8136	469676.24	2244077.91	Картометрический метод	0.1	-
8137	469674.52	2244074.06	Картометрический метод	0.1	-
8138	469672.64	2244070.15	Картометрический метод	0.1	-
8139	469670.58	2244066.12	Картометрический метод	0.1	-
8140	469668.33	2244061.92	Картометрический метод	0.1	-
8141	469665.90	2244057.50	Картометрический метод	0.1	-
8142	469663.30	2244052.92	Картометрический метод	0.1	-
8143	469660.55	2244048.24	Картометрический метод	0.1	-
8144	469657.70	2244043.51	Картометрический метод	0.1	-
8145	469654.77	2244038.80	Картометрический метод	0.1	-
8146	469651.78	2244034.18	Картометрический метод	0.1	-
8147	469648.77	2244029.70	Картометрический метод	0.1	-
8148	469645.76	2244025.44	Картометрический метод	0.1	-
8149	469642.77	2244021.44	Картометрический метод	0.1	-
8150	469639.82	2244017.69	Картометрический метод	0.1	-
8151	469636.90	2244014.20	Картометрический метод	0.1	-
8152	469634.02	2244010.93	Картометрический метод	0.1	-
8153	469631.17	2244007.89	Картометрический метод	0.1	-
8154	469628.37	2244005.06	Картометрический метод	0.1	-
8155	469625.61	2244002.42	Картометрический метод	0.1	-
8156	469622.90	2243999.97	Картометрический метод	0.1	-

## 2. Сведения о характерных точках границ объекта

Обозначение характерных точек границ	Координаты, м		Метод определения координат характерной точки	Средняя квадратическая погрешность положения характерной точки (Mt), м	Описание обозначения точки на местности (при наличии)
	X	Y			
1	2	3	4	5	6
8157	469620.22	2243997.69	Картометрический метод	0.1	-
8158	469617.53	2243995.56	Картометрический метод	0.1	-
8159	469614.74	2243993.58	Картометрический метод	0.1	-
8160	469611.80	2243991.73	Картометрический метод	0.1	-
8161	469608.64	2243990.00	Картометрический метод	0.1	-
8162	469606.37	2243988.93	Картометрический метод	0.1	-
8163	469605.19	2243988.37	Картометрический метод	0.1	-
8164	469601.38	2243986.85	Картометрический метод	0.1	-
8165	469597.15	2243985.41	Картометрический метод	0.1	-
8166	469592.45	2243984.03	Картометрический метод	0.1	-
8167	469587.36	2243982.70	Картометрический метод	0.1	-
8168	469581.97	2243981.38	Картометрический метод	0.1	-
8169	469576.39	2243980.05	Картометрический метод	0.1	-
8170	469570.72	2243978.67	Картометрический метод	0.1	-
8171	469565.05	2243977.22	Картометрический метод	0.1	-
8172	469559.48	2243975.66	Картометрический метод	0.1	-
8173	469554.12	2243973.98	Картометрический метод	0.1	-
8174	469549.71	2243972.38	Картометрический метод	0.1	-
8175	469549.04	2243972.14	Картометрический метод	0.1	-
8176	469544.22	2243970.16	Картометрический метод	0.1	-
8177	469539.65	2243968.05	Картометрический метод	0.1	-
8178	469535.28	2243965.83	Картометрический метод	0.1	-
8179	469531.57	2243963.78	Картометрический метод	0.1	-
8180	469534.76	2243955.20	Картометрический метод	0.1	-
8181	469537.36	2243944.80	Картометрический метод	0.1	-

## 2. Сведения о характерных точках границ объекта

Обозначение характерных точек границ	Координаты, м		Метод определения координат характерной точки	Средняя квадратическая погрешность положения характерной точки (Mt), м	Описание обозначения точки на местности (при наличии)
	X	Y			
1	2	3	4	5	6
8182	469537.61	2243939.05	Картометрический метод	0.1	-
8183	469531.86	2243934.05	Картометрический метод	0.1	-
8184	469532.36	2243926.30	Картометрический метод	0.1	-
8185	469532.53	2243926.18	Картометрический метод	0.1	-
8186	469535.36	2243924.10	Картометрический метод	0.1	-
8187	469540.91	2243924.55	Картометрический метод	0.1	-
8188	469546.05	2243926.71	Картометрический метод	0.1	-
8189	469553.06	2243929.65	Картометрический метод	0.1	-
8190	469585.96	2243949.20	Картометрический метод	0.1	-
8191	469607.16	2243962.60	Картометрический метод	0.1	-
8192	469615.36	2243969.40	Картометрический метод	0.1	-
8193	469622.26	2243976.60	Картометрический метод	0.1	-
8194	469626.06	2243982.60	Картометрический метод	0.1	-
8195	469630.46	2243991.30	Картометрический метод	0.1	-
8196	469640.16	2244004.70	Картометрический метод	0.1	-
8197	469649.56	2244020.65	Картометрический метод	0.1	-
8198	469656.38	2244031.09	Картометрический метод	0.1	-
8199	469657.17	2244032.59	Картометрический метод	0.1	-
8200	469658.40	2244034.89	Картометрический метод	0.1	-
8201	469659.61	2244037.08	Картометрический метод	0.1	-
8202	469660.27	2244038.23	Картометрический метод	0.1	-
8203	469664.81	2244047.45	Картометрический метод	0.1	-
8204	469668.81	2244054.65	Картометрический метод	0.1	-
8205	469677.51	2244063.45	Картометрический метод	0.1	-
8206	469687.11	2244075.35	Картометрический метод	0.1	-

## 2. Сведения о характерных точках границ объекта

Обозначение характерных точек границ	Координаты, м		Метод определения координат характерной точки	Средняя квадратическая погрешность положения характерной точки (Mt), м	Описание обозначения точки на местности (при наличии)
	X	Y			
1	2	3	4	5	6
8207	469693.01	2244084.55	Картометрический метод	0.1	-
8208	469700.41	2244090.65	Картометрический метод	0.1	-
8209	469706.61	2244093.15	Картометрический метод	0.1	-
8210	469713.31	2244093.25	Картометрический метод	0.1	-
8211	469716.41	2244094.65	Картометрический метод	0.1	-
8212	469719.91	2244098.05	Картометрический метод	0.1	-
8213	469723.11	2244107.25	Картометрический метод	0.1	-
8214	469727.65	2244117.56	Картометрический метод	0.1	-
8215	469726.76	2244136.91	Картометрический метод	0.1	-
8216	469732.11	2244149.25	Картометрический метод	0.1	-
8217	469731.08	2244158.32	Картометрический метод	0.1	-
8218	469731.18	2244162.27	Картометрический метод	0.1	-
8219	469734.71	2244169.85	Картометрический метод	0.1	-
6923	469735.71	2244174.35	Картометрический метод	0.1	-
8220	469269.21	2244194.20	Картометрический метод	0.1	-
8221	469269.21	2244200.30	Картометрический метод	0.1	-
8222	469267.47	2244204.50	Картометрический метод	0.1	-
8223	469266.60	2244202.37	Картометрический метод	0.1	-
8224	469265.21	2244200.30	Картометрический метод	0.1	-
8225	469263.23	2244198.00	Картометрический метод	0.1	-
8226	469260.60	2244195.21	Картометрический метод	0.1	-
8227	469257.35	2244192.24	Картометрический метод	0.1	-
8228	469254.29	2244189.86	Картометрический метод	0.1	-
8229	469251.43	2244187.99	Картометрический метод	0.1	-
8230	469248.75	2244186.58	Картометрический метод	0.1	-

2. Сведения о характерных точках границ объекта

Обозначение характерных точек границ	Координаты, м		Метод определения координат характерной точки	Средняя квадратическая погрешность положения характерной точки (Mt), м	Описание обозначения точки на местности (при наличии)
	X	Y			
1	2	3	4	5	6
8231	469247.90	2244186.23	Картометрический метод	0.1	-
8232	469253.60	2244186.18	Картометрический метод	0.1	-
8233	469255.30	2244185.88	Картометрический метод	0.1	-
8234	469258.76	2244185.36	Картометрический метод	0.1	-
8235	469264.18	2244185.36	Картометрический метод	0.1	-
8236	469265.77	2244185.69	Картометрический метод	0.1	-
8237	469267.23	2244186.89	Картометрический метод	0.1	-
8220	469269.21	2244194.20	Картометрический метод	0.1	-
8238	469282.61	2244022.56	Картометрический метод	0.1	-
8239	469282.60	2244024.67	Картометрический метод	0.1	-
8240	469282.53	2244026.71	Картометрический метод	0.1	-
8241	469282.41	2244028.69	Картометрический метод	0.1	-
8242	469282.26	2244030.59	Картометрический метод	0.1	-
8243	469282.07	2244032.42	Картометрический метод	0.1	-
8244	469281.86	2244034.18	Картометрический метод	0.1	-
8245	469281.62	2244035.87	Картометрический метод	0.1	-
8246	469281.38	2244037.49	Картометрический метод	0.1	-
8247	469281.14	2244039.03	Картометрический метод	0.1	-
8248	469280.90	2244040.50	Картометрический метод	0.1	-
8249	469280.66	2244041.92	Картометрический метод	0.1	-
8250	469276.42	2244049.22	Картометрический метод	0.1	-
8251	469275.82	2244057.82	Картометрический метод	0.1	-
8252	469271.92	2244066.62	Картометрический метод	0.1	-
8253	469269.32	2244074.32	Картометрический метод	0.1	-
8254	469267.46	2244084.75	Картометрический метод	0.1	-

## 2. Сведения о характерных точках границ объекта

Обозначение характерных точек границ	Координаты, м		Метод определения координат характерной точки	Средняя квадратическая погрешность положения характерной точки (Mt), м	Описание обозначения точки на местности (при наличии)
	X	Y			
1	2	3	4	5	6
8255	469263.33	2244093.99	Картометрический метод	0.1	-
8256	469256.62	2244100.52	Картометрический метод	0.1	-
8257	469253.92	2244104.82	Картометрический метод	0.1	-
8258	469250.79	2244109.56	Картометрический метод	0.1	-
8259	469251.36	2244109.18	Картометрический метод	0.1	-
8260	469251.31	2244113.12	Картометрический метод	0.1	-
8261	469247.93	2244116.72	Картометрический метод	0.1	-
8262	469245.53	2244115.77	Картометрический метод	0.1	-
8263	469242.30	2244115.34	Картометрический метод	0.1	-
8264	469237.46	2244111.85	Картометрический метод	0.1	-
8265	469236.96	2244111.18	Картометрический метод	0.1	-
8266	469236.33	2244110.25	Картометрический метод	0.1	-
8267	469235.69	2244109.22	Картометрический метод	0.1	-
8268	469235.04	2244108.11	Картометрический метод	0.1	-
8269	469234.39	2244106.94	Картометрический метод	0.1	-
8270	469233.74	2244105.72	Картометрический метод	0.1	-
8271	469233.10	2244104.49	Картометрический метод	0.1	-
8272	469232.48	2244103.26	Картометрический метод	0.1	-
8273	469231.87	2244102.06	Картометрический метод	0.1	-
8274	469231.30	2244100.92	Картометрический метод	0.1	-
8275	469230.75	2244099.86	Картометрический метод	0.1	-
8276	469230.24	2244098.90	Картометрический метод	0.1	-
8277	469229.76	2244098.04	Картометрический метод	0.1	-
8278	469229.29	2244097.26	Картометрический метод	0.1	-
8279	469228.81	2244096.56	Картометрический метод	0.1	-

## 2. Сведения о характерных точках границ объекта

Обозначение характерных точек границ	Координаты, м		Метод определения координат характерной точки	Средняя квадратическая погрешность положения характерной точки (Mt), м	Описание обозначения точки на местности (при наличии)
	X	Y			
1	2	3	4	5	6
8280	469228.33	2244095.93	Картометрический метод	0.1	-
8281	469227.82	2244095.37	Картометрический метод	0.1	-
8282	469227.28	2244094.87	Картометрический метод	0.1	-
8283	469226.68	2244094.41	Картометрический метод	0.1	-
8284	469226.03	2244093.99	Картометрический метод	0.1	-
8285	469225.32	2244093.59	Картометрический метод	0.1	-
8286	469224.55	2244093.20	Картометрический метод	0.1	-
8287	469223.73	2244092.80	Картометрический метод	0.1	-
8288	469222.87	2244092.36	Картометрический метод	0.1	-
8289	469221.96	2244091.89	Картометрический метод	0.1	-
8290	469221.01	2244091.35	Картометрический метод	0.1	-
8291	469220.03	2244090.73	Картометрический метод	0.1	-
8292	469219.02	2244090.02	Картометрический метод	0.1	-
8293	469217.98	2244089.23	Картометрический метод	0.1	-
8294	469216.92	2244088.39	Картометрический метод	0.1	-
8295	469215.85	2244087.53	Картометрический метод	0.1	-
8296	469214.77	2244086.66	Картометрический метод	0.1	-
8297	469213.69	2244085.80	Картометрический метод	0.1	-
8298	469212.61	2244084.99	Картометрический метод	0.1	-
8299	469211.55	2244084.23	Картометрический метод	0.1	-
8300	469210.49	2244083.56	Картометрический метод	0.1	-
8301	469209.42	2244082.94	Картометрический метод	0.1	-
8302	469208.31	2244082.35	Картометрический метод	0.1	-
8303	469207.12	2244081.77	Картометрический метод	0.1	-
8304	469205.83	2244081.17	Картометрический метод	0.1	-



## 2. Сведения о характерных точках границ объекта

Обозначение характерных точек границ	Координаты, м		Метод определения координат характерной точки	Средняя квадратическая погрешность положения характерной точки (Mt), м	Описание обозначения точки на местности (при наличии)
	X	Y			
1	2	3	4	5	6
8305	469204.42	2244080.51	Картометрический метод	0.1	-
8306	469202.84	2244079.79	Картометрический метод	0.1	-
8307	469201.08	2244078.95	Картометрический метод	0.1	-
8308	469199.63	2244078.25	Картометрический метод	0.1	-
8309	469195.92	2244074.52	Картометрический метод	0.1	-
8310	469189.21	2244070.00	Картометрический метод	0.1	-
8311	469190.17	2244070.38	Картометрический метод	0.1	-
8312	469193.52	2244071.83	Картометрический метод	0.1	-
8313	469196.81	2244073.36	Картометрический метод	0.1	-
8314	469200.00	2244074.95	Картометрический метод	0.1	-
8315	469203.09	2244076.58	Картометрический метод	0.1	-
8316	469206.06	2244078.23	Картометрический метод	0.1	-
8317	469208.91	2244079.89	Картометрический метод	0.1	-
8318	469211.61	2244081.55	Картометрический метод	0.1	-
8319	469214.17	2244083.18	Картометрический метод	0.1	-
8320	469216.56	2244084.76	Картометрический метод	0.1	-
8321	469218.78	2244086.28	Картометрический метод	0.1	-
8322	469220.82	2244087.74	Картометрический метод	0.1	-
8323	469222.69	2244089.13	Картометрический метод	0.1	-
8324	469224.41	2244090.49	Картометрический метод	0.1	-
8325	469226.00	2244091.82	Картометрический метод	0.1	-
8326	469227.49	2244093.16	Картометрический метод	0.1	-
8327	469228.88	2244094.51	Картометрический метод	0.1	-
8328	469230.20	2244095.91	Картометрический метод	0.1	-
8329	469231.46	2244097.36	Картометрический метод	0.1	-

## 2. Сведения о характерных точках границ объекта

Обозначение характерных точек границ	Координаты, м		Метод определения координат характерной точки	Средняя квадратическая погрешность положения характерной точки (Mt), м	Описание обозначения точки на местности (при наличии)
	X	Y			
1	2	3	4	5	6
8330	469232.69	2244098.88	Картометрический метод	0.1	-
8331	469233.90	2244100.44	Картометрический метод	0.1	-
8332	469235.09	2244101.98	Картометрический метод	0.1	-
8333	469236.29	2244103.48	Картометрический метод	0.1	-
8334	469237.49	2244104.88	Картометрический метод	0.1	-
8335	469238.72	2244106.15	Картометрический метод	0.1	-
8336	469239.98	2244107.24	Картометрический метод	0.1	-
8337	469241.29	2244108.11	Картометрический метод	0.1	-
8338	469242.65	2244108.72	Картометрический метод	0.1	-
8339	469244.06	2244109.03	Картометрический метод	0.1	-
8340	469245.54	2244109.00	Картометрический метод	0.1	-
8341	469247.08	2244108.61	Картометрический метод	0.1	-
8342	469248.68	2244107.82	Картометрический метод	0.1	-
8343	469250.35	2244106.60	Картометрический метод	0.1	-
8344	469252.08	2244104.91	Картометрический метод	0.1	-
8345	469253.88	2244102.71	Картометрический метод	0.1	-
8346	469255.74	2244100.00	Картометрический метод	0.1	-
8347	469257.65	2244096.82	Картометрический метод	0.1	-
8348	469259.57	2244093.23	Картометрический метод	0.1	-
8349	469261.48	2244089.31	Картометрический метод	0.1	-
8350	469263.36	2244085.13	Картометрический метод	0.1	-
8351	469265.17	2244080.75	Картометрический метод	0.1	-
8352	469266.89	2244076.23	Картометрический метод	0.1	-
8353	469268.50	2244071.66	Картометрический метод	0.1	-
8354	469269.96	2244067.07	Картометрический метод	0.1	-

## 2. Сведения о характерных точках границ объекта

Обозначение характерных точек границ	Координаты, м		Метод определения координат характерной точки	Средняя квадратическая погрешность положения характерной точки (Mt), м	Описание обозначения точки на местности (при наличии)
	X	Y			
1	2	3	4	5	6
8355	469271.29	2244062.47	Картометрический метод	0.1	-
8356	469272.46	2244057.83	Картометрический метод	0.1	-
8357	469273.48	2244053.14	Картометрический метод	0.1	-
8358	469274.35	2244048.38	Картометрический метод	0.1	-
8359	469275.07	2244043.52	Картометрический метод	0.1	-
8360	469275.62	2244038.55	Картометрический метод	0.1	-
8361	469276.01	2244033.45	Картометрический метод	0.1	-
8362	469276.24	2244028.21	Картометрический метод	0.1	-
8363	469276.33	2244022.89	Картометрический метод	0.1	-
8364	469276.27	2244017.58	Картометрический метод	0.1	-
8365	469276.09	2244012.33	Картометрический метод	0.1	-
8366	469275.81	2244007.23	Картометрический метод	0.1	-
8367	469275.43	2244002.34	Картометрический метод	0.1	-
8368	469274.97	2243997.75	Картометрический метод	0.1	-
8369	469274.44	2243993.53	Картометрический метод	0.1	-
8370	469273.86	2243989.73	Картометрический метод	0.1	-
8371	469273.23	2243986.34	Картометрический метод	0.1	-
8372	469272.92	2243985.03	Картометрический метод	0.1	-
8373	469272.52	2243983.33	Картометрический метод	0.1	-
8374	469271.75	2243980.67	Картометрический метод	0.1	-
8375	469270.91	2243978.33	Картометрический метод	0.1	-
8376	469269.98	2243976.27	Картометрический метод	0.1	-
8377	469268.96	2243974.48	Картометрический метод	0.1	-
8378	469267.85	2243972.90	Картометрический метод	0.1	-
8379	469266.64	2243971.53	Картометрический метод	0.1	-

## 2. Сведения о характерных точках границ объекта

Обозначение характерных точек границ	Координаты, м		Метод определения координат характерной точки	Средняя квадратическая погрешность положения характерной точки (Mt), м	Описание обозначения точки на местности (при наличии)
	X	Y			
1	2	3	4	5	6
8380	469271.63	2243972.32	Картометрический метод	0.1	-
8381	469274.98	2243971.57	Картометрический метод	0.1	-
8382	469276.08	2243971.62	Картометрический метод	0.1	-
8383	469277.88	2243972.57	Картометрический метод	0.1	-
8384	469279.93	2243975.46	Картометрический метод	0.1	-
8385	469280.62	2243977.61	Картометрический метод	0.1	-
8386	469280.43	2243985.92	Картометрический метод	0.1	-
8387	469280.30	2243995.63	Картометрический метод	0.1	-
8388	469280.17	2243995.46	Картометрический метод	0.1	-
8389	469280.12	2244006.12	Картометрический метод	0.1	-
8390	469282.33	2244013.80	Картометрический метод	0.1	-
8391	469282.43	2244016.00	Картометрический метод	0.1	-
8392	469282.51	2244018.21	Картометрический метод	0.1	-
8393	469282.58	2244020.40	Картометрический метод	0.1	-
8238	469282.61	2244022.56	Картометрический метод	0.1	-
8394	469229.25	2243893.97	Картометрический метод	0.1	-
8395	469227.51	2243895.08	Картометрический метод	0.1	-
8396	469222.03	2243897.04	Картометрический метод	0.1	-
8397	469215.60	2243895.93	Картометрический метод	0.1	-
8398	469208.60	2243894.85	Картометрический метод	0.1	-
8399	469201.62	2243890.76	Картометрический метод	0.1	-
8400	469200.28	2243890.15	Картометрический метод	0.1	-
8401	469201.35	2243890.50	Картометрический метод	0.1	-
8402	469203.18	2243891.07	Картометрический метод	0.1	-
8403	469205.04	2243891.58	Картометрический метод	0.1	-

## 2. Сведения о характерных точках границ объекта

Обозначение характерных точек границ	Координаты, м		Метод определения координат характерной точки	Средняя квадратическая погрешность положения характерной точки (Mt), м	Описание обозначения точки на местности (при наличии)
	X	Y			
1	2	3	4	5	6
8404	469206.94	2243892.06	Картометрический метод	0.1	-
8405	469208.86	2243892.47	Картометрический метод	0.1	-
8406	469210.80	2243892.84	Картометрический метод	0.1	-
8407	469212.75	2243893.15	Картометрический метод	0.1	-
8408	469214.70	2243893.41	Картометрический метод	0.1	-
8409	469216.64	2243893.63	Картометрический метод	0.1	-
8410	469218.56	2243893.80	Картометрический метод	0.1	-
8411	469220.45	2243893.92	Картометрический метод	0.1	-
8412	469222.30	2243894.01	Картометрический метод	0.1	-
8413	469224.11	2243894.06	Картометрический метод	0.1	-
8414	469225.89	2243894.07	Картометрический метод	0.1	-
8415	469227.65	2243894.03	Картометрический метод	0.1	-
8394	469229.25	2243893.97	Картометрический метод	0.1	-
8416	469279.17	2243888.87	Картометрический метод	0.1	-
8417	469275.12	2243888.82	Картометрический метод	0.1	-
8418	469263.66	2243888.62	Картометрический метод	0.1	-
8419	469259.08	2243889.54	Картометрический метод	0.1	-
8420	469256.60	2243892.54	Картометрический метод	0.1	-
8421	469253.02	2243894.46	Картометрический метод	0.1	-
8422	469247.11	2243894.40	Картометрический метод	0.1	-
8423	469241.09	2243895.30	Картометрический метод	0.1	-
8424	469235.54	2243894.20	Картометрический метод	0.1	-
8425	469233.00	2243893.66	Картометрический метод	0.1	-
8426	469234.72	2243893.46	Картометрический метод	0.1	-
8427	469236.56	2243893.21	Картометрический метод	0.1	-

## 2. Сведения о характерных точках границ объекта

Обозначение характерных точек границ	Координаты, м		Метод определения координат характерной точки	Средняя квадратическая погрешность положения характерной точки (Mt), м	Описание обозначения точки на местности (при наличии)
	X	Y			
1	2	3	4	5	6
8428	469238.46	2243892.91	Картометрический метод	0.1	-
8429	469240.42	2243892.56	Картометрический метод	0.1	-
8430	469242.44	2243892.18	Картометрический метод	0.1	-
8431	469244.51	2243891.75	Картометрический метод	0.1	-
8432	469246.64	2243891.30	Картометрический метод	0.1	-
8433	469248.82	2243890.82	Картометрический метод	0.1	-
8434	469251.06	2243890.32	Картометрический метод	0.1	-
8435	469253.36	2243889.79	Картометрический метод	0.1	-
8436	469255.71	2243889.25	Картометрический метод	0.1	-
8437	469258.10	2243888.69	Картометрический метод	0.1	-
8438	469260.49	2243888.13	Картометрический метод	0.1	-
8439	469262.87	2243887.55	Картометрический метод	0.1	-
8440	469265.22	2243886.97	Картометрический метод	0.1	-
8441	469267.50	2243886.39	Картометрический метод	0.1	-
8442	469269.70	2243885.80	Картометрический метод	0.1	-
8443	469271.85	2243885.21	Картометрический метод	0.1	-
8416	469279.17	2243888.87	Картометрический метод	0.1	-
8444	469731.70	2244052.65	Картометрический метод	0.1	-
8445	469733.27	2244053.38	Картометрический метод	0.1	-
8446	469734.69	2244054.15	Картометрический метод	0.1	-
8447	469736.02	2244055.10	Картометрический метод	0.1	-
8448	469737.35	2244056.27	Картометрический метод	0.1	-
8449	469738.48	2244057.41	Картометрический метод	0.1	-
8450	469739.51	2244058.46	Картометрический метод	0.1	-
8451	469740.57	2244059.41	Картометрический метод	0.1	-

## 2. Сведения о характерных точках границ объекта

Обозначение характерных точек границ	Координаты, м		Метод определения координат характерной точки	Средняя квадратическая погрешность положения характерной точки (Mt), м	Описание обозначения точки на местности (при наличии)
	X	Y			
1	2	3	4	5	6
8452	469741.42	2244060.07	Картометрический метод	0.1	-
8453	469742.13	2244060.46	Картометрический метод	0.1	-
8454	469742.71	2244060.59	Картометрический метод	0.1	-
8455	469743.36	2244060.59	Картометрический метод	0.1	-
8456	469744.47	2244060.50	Картометрический метод	0.1	-
8457	469745.67	2244060.42	Картометрический метод	0.1	-
8458	469746.67	2244060.45	Картометрический метод	0.1	-
8459	469747.68	2244060.54	Картометрический метод	0.1	-
8460	469748.50	2244060.69	Картометрический метод	0.1	-
8461	469749.24	2244060.91	Картометрический метод	0.1	-
8462	469750.01	2244061.27	Картометрический метод	0.1	-
8463	469750.36	2244061.48	Картометрический метод	0.1	-
8464	469751.22	2244062.06	Картометрический метод	0.1	-
8465	469752.29	2244062.88	Картометрический метод	0.1	-
8466	469753.25	2244063.73	Картометрический метод	0.1	-
8467	469754.12	2244064.60	Картометрический метод	0.1	-
8468	469754.91	2244065.50	Картометрический метод	0.1	-
8469	469755.63	2244066.43	Картометрический метод	0.1	-
8470	469756.30	2244067.38	Картометрический метод	0.1	-
8471	469756.93	2244068.38	Картометрический метод	0.1	-
8472	469757.53	2244069.41	Картометрический метод	0.1	-
8473	469758.13	2244070.47	Картометрический метод	0.1	-
8474	469758.71	2244071.55	Картометрический метод	0.1	-
8475	469759.29	2244072.65	Картометрический метод	0.1	-
8476	469759.87	2244073.75	Картометрический метод	0.1	-

## 2. Сведения о характерных точках границ объекта

Обозначение характерных точек границ	Координаты, м		Метод определения координат характерной точки	Средняя квадратическая погрешность положения характерной точки (Mt), м	Описание обозначения точки на местности (при наличии)
	X	Y			
1	2	3	4	5	6
8477	469760.44	2244074.83	Картометрический метод	0.1	-
8478	469760.99	2244075.81	Картометрический метод	0.1	-
8479	469761.61	2244076.88	Картометрический метод	0.1	-
8480	469762.20	2244077.83	Картометрический метод	0.1	-
8481	469762.80	2244078.71	Картометрический метод	0.1	-
8482	469763.42	2244079.53	Картометрический метод	0.1	-
8483	469764.06	2244080.27	Картометрический метод	0.1	-
8484	469764.71	2244080.94	Картометрический метод	0.1	-
8485	469765.39	2244081.54	Картометрический метод	0.1	-
8486	469766.10	2244082.07	Картометрический метод	0.1	-
8487	469766.83	2244082.52	Картометрический метод	0.1	-
8488	469767.61	2244082.90	Картометрический метод	0.1	-
8489	469768.41	2244083.21	Картометрический метод	0.1	-
8490	469769.25	2244083.45	Картометрический метод	0.1	-
8491	469770.13	2244083.65	Картометрический метод	0.1	-
8492	469771.03	2244083.82	Картометрический метод	0.1	-
8493	469771.95	2244083.96	Картометрический метод	0.1	-
8494	469772.89	2244084.11	Картометрический метод	0.1	-
8495	469773.86	2244084.26	Картометрический метод	0.1	-
8496	469774.83	2244084.44	Картометрический метод	0.1	-
8497	469775.82	2244084.65	Картометрический метод	0.1	-
8498	469776.16	2244084.73	Картометрический метод	0.1	-
8499	469776.80	2244084.90	Картометрический метод	0.1	-
8500	469777.76	2244085.19	Картометрический метод	0.1	-
8501	469778.69	2244085.52	Картометрический метод	0.1	-



## 2. Сведения о характерных точках границ объекта

Обозначение характерных точек границ	Координаты, м		Метод определения координат характерной точки	Средняя квадратическая погрешность положения характерной точки (Mt), м	Описание обозначения точки на местности (при наличии)
	X	Y			
1	2	3	4	5	6
8502	469779.57	2244085.89	Картометрический метод	0.1	-
8503	469780.38	2244086.31	Картометрический метод	0.1	-
8504	469781.12	2244086.77	Картометрический метод	0.1	-
8505	469781.77	2244087.28	Картометрический метод	0.1	-
8506	469782.32	2244087.84	Картометрический метод	0.1	-
8507	469782.76	2244088.43	Картометрический метод	0.1	-
8508	469783.10	2244089.06	Картометрический метод	0.1	-
8509	469783.34	2244089.70	Картометрический метод	0.1	-
8510	469783.48	2244090.34	Картометрический метод	0.1	-
8511	469783.53	2244090.99	Картометрический метод	0.1	-
8512	469783.49	2244091.62	Картометрический метод	0.1	-
8513	469783.37	2244092.24	Картометрический метод	0.1	-
8514	469783.15	2244092.82	Картометрический метод	0.1	-
8515	469782.85	2244093.37	Картометрический метод	0.1	-
8516	469782.47	2244093.89	Картометрический метод	0.1	-
8517	469782.17	2244094.22	Картометрический метод	0.1	-
8518	469782.01	2244094.39	Картометрический метод	0.1	-
8519	469781.46	2244094.87	Картометрический метод	0.1	-
8520	469780.83	2244095.32	Картометрический метод	0.1	-
8521	469780.12	2244095.75	Картометрический метод	0.1	-
8522	469779.33	2244096.17	Картометрический метод	0.1	-
8523	469778.46	2244096.56	Картометрический метод	0.1	-
8524	469777.52	2244096.96	Картометрический метод	0.1	-
8525	469776.54	2244097.35	Картометрический метод	0.1	-
8526	469775.53	2244097.76	Картометрический метод	0.1	-

2. Сведения о характерных точках границ объекта

Обозначение характерных точек границ	Координаты, м		Метод определения координат характерной точки	Средняя квадратическая погрешность положения характерной точки (Mt), м	Описание обозначения точки на местности (при наличии)
	X	Y			
1	2	3	4	5	6
8527	469774.50	2244098.19	Картометрический метод	0.1	-
8528	469773.47	2244098.65	Картометрический метод	0.1	-
8529	469772.46	2244099.15	Картометрический метод	0.1	-
8530	469771.47	2244099.70	Картометрический метод	0.1	-
8531	469770.54	2244100.30	Картометрический метод	0.1	-
8532	469769.66	2244101.00	Картометрический метод	0.1	-
8533	469768.83	2244101.79	Картометрический метод	0.1	-
8534	469768.07	2244102.71	Картометрический метод	0.1	-
8535	469767.38	2244103.78	Картометрический метод	0.1	-
8536	469751.88	2244102.06	Картометрический метод	0.1	-
8537	469745.05	2244099.91	Картометрический метод	0.1	-
8538	469744.56	2244098.40	Картометрический метод	0.1	-
8539	469746.51	2244097.55	Картометрический метод	0.1	-
8540	469760.56	2244082.15	Картометрический метод	0.1	-
8541	469759.26	2244077.55	Картометрический метод	0.1	-
8542	469758.67	2244076.40	Картометрический метод	0.1	-
8543	469756.91	2244075.76	Картометрический метод	0.1	-
8544	469755.53	2244075.82	Картометрический метод	0.1	-
8545	469754.31	2244076.30	Картометрический метод	0.1	-
8546	469752.91	2244077.64	Картометрический метод	0.1	-
8547	469750.99	2244079.14	Картометрический метод	0.1	-
8548	469749.01	2244077.85	Картометрический метод	0.1	-
8549	469748.46	2244073.50	Картометрический метод	0.1	-
8550	469746.96	2244071.15	Картометрический метод	0.1	-
8551	469740.21	2244069.50	Картометрический метод	0.1	-

## 2. Сведения о характерных точках границ объекта

Обозначение характерных точек границ	Координаты, м		Метод определения координат характерной точки	Средняя квадратическая погрешность положения характерной точки (Mt), м	Описание обозначения точки на местности (при наличии)
	X	Y			
1	2	3	4	5	6
8552	469740.10	2244062.47	Картометрический метод	0.1	-
8553	469733.91	2244063.15	Картометрический метод	0.1	-
8554	469728.51	2244064.75	Картометрический метод	0.1	-
8555	469726.91	2244062.55	Картометрический метод	0.1	-
8556	469726.11	2244056.75	Картометрический метод	0.1	-
8557	469723.31	2244055.15	Картометрический метод	0.1	-
8558	469721.31	2244052.35	Картометрический метод	0.1	-
8559	469720.88	2244045.54	Картометрический метод	0.1	-
8560	469722.49	2244046.92	Картометрический метод	0.1	-
8561	469724.04	2244048.12	Картометрический метод	0.1	-
8562	469725.56	2244049.19	Картометрический метод	0.1	-
8563	469727.08	2244050.15	Картометрический метод	0.1	-
8564	469728.61	2244051.04	Картометрический метод	0.1	-
8565	469730.15	2244051.87	Картометрический метод	0.1	-
8566	469730.60	2244052.09	Картометрический метод	0.1	-
8444	469731.70	2244052.65	Картометрический метод	0.1	-
8567	469705.29	2244026.81	Картометрический метод	0.1	-
8568	469701.31	2244024.55	Картометрический метод	0.1	-
8569	469698.31	2244021.45	Картометрический метод	0.1	-
8570	469695.01	2244019.15	Картометрический метод	0.1	-
8571	469685.61	2244014.05	Картометрический метод	0.1	-
8572	469682.41	2244011.15	Картометрический метод	0.1	-
8573	469681.97	2244000.55	Картометрический метод	0.1	-
8574	469683.40	2244001.87	Картометрический метод	0.1	-
8575	469685.99	2244004.29	Картометрический метод	0.1	-

## 2. Сведения о характерных точках границ объекта

Обозначение характерных точек границ	Координаты, м		Метод определения координат характерной точки	Средняя квадратическая погрешность положения характерной точки (Mt), м	Описание обозначения точки на местности (при наличии)
	X	Y			
1	2	3	4	5	6
8576	469688.56	2244006.79	Картометрический метод	0.1	-
8577	469691.13	2244009.42	Картометрический метод	0.1	-
8578	469693.72	2244012.25	Картометрический метод	0.1	-
8579	469696.34	2244015.31	Картометрический метод	0.1	-
8580	469698.96	2244018.55	Картометрический метод	0.1	-
8581	469701.57	2244021.90	Картометрический метод	0.1	-
8582	469704.14	2244025.28	Картометрический метод	0.1	-
8567	469705.29	2244026.81	Картометрический метод	0.1	-
8583	469655.86	2243973.69	Картометрический метод	0.1	-
8584	469653.61	2243973.55	Картометрический метод	0.1	-
8585	469650.51	2243970.05	Картометрический метод	0.1	-
8586	469643.61	2243963.65	Картометрический метод	0.1	-
8587	469636.21	2243959.85	Картометрический метод	0.1	-
8588	469625.81	2243955.25	Картометрический метод	0.1	-
8589	469623.41	2243952.25	Картометрический метод	0.1	-
8590	469625.08	2243945.27	Картометрический метод	0.1	-
8591	469626.73	2243946.23	Картометрический метод	0.1	-
8592	469628.39	2243947.24	Картометрический метод	0.1	-
8593	469630.06	2243948.32	Картометрический метод	0.1	-
8594	469631.72	2243949.45	Картометрический метод	0.1	-
8595	469633.39	2243950.65	Картометрический метод	0.1	-
8596	469635.04	2243951.94	Картометрический метод	0.1	-
8597	469636.68	2243953.31	Картометрический метод	0.1	-
8598	469638.33	2243954.78	Картометрический метод	0.1	-
8599	469640.02	2243956.39	Картометрический метод	0.1	-

## 2. Сведения о характерных точках границ объекта

Обозначение характерных точек границ	Координаты, м		Метод определения координат характерной точки	Средняя квадратическая погрешность положения характерной точки (Mt), м	Описание обозначения точки на местности (при наличии)
	X	Y			
1	2	3	4	5	6
8600	469641.77	2243958.14	Картометрический метод	0.1	-
8601	469643.63	2243960.07	Картометрический метод	0.1	-
8602	469645.60	2243962.19	Картометрический метод	0.1	-
8603	469647.72	2243964.52	Картометрический метод	0.1	-
8604	469650.02	2243967.09	Картометрический метод	0.1	-
8605	469652.52	2243969.91	Картометрический метод	0.1	-
8606	469655.18	2243972.92	Картометрический метод	0.1	-
8583	469655.86	2243973.69	Картометрический метод	0.1	-
8607	469470.62	2243850.54	Картометрический метод	0.1	-
8608	469466.25	2243850.13	Картометрический метод	0.1	-
8609	469454.69	2243845.78	Картометрический метод	0.1	-
8610	469451.06	2243839.28	Картометрический метод	0.1	-
8611	469446.26	2243827.15	Картометрический метод	0.1	-
8612	469434.20	2243814.97	Картометрический метод	0.1	-
8613	469430.67	2243812.97	Картометрический метод	0.1	-
8614	469429.97	2243809.17	Картометрический метод	0.1	-
8615	469426.07	2243806.77	Картометрический метод	0.1	-
8616	469417.77	2243806.57	Картометрический метод	0.1	-
8617	469409.77	2243802.27	Картометрический метод	0.1	-
8618	469397.17	2243791.87	Картометрический метод	0.1	-
8619	469383.27	2243780.47	Картометрический метод	0.1	-
8620	469374.97	2243775.57	Картометрический метод	0.1	-
8621	469365.17	2243769.17	Картометрический метод	0.1	-
8622	469362.57	2243764.57	Картометрический метод	0.1	-
8623	469358.77	2243761.97	Картометрический метод	0.1	-

## 2. Сведения о характерных точках границ объекта

Обозначение характерных точек границ	Координаты, м		Метод определения координат характерной точки	Средняя квадратическая погрешность положения характерной точки (Mt), м	Описание обозначения точки на местности (при наличии)
	X	Y			
1	2	3	4	5	6
8624	469354.37	2243761.52	Картометрический метод	0.1	-
8625	469353.17	2243761.62	Картометрический метод	0.1	-
8626	469351.17	2243762.62	Картометрический метод	0.1	-
8627	469348.47	2243762.82	Картометрический метод	0.1	-
8628	469344.97	2243762.12	Картометрический метод	0.1	-
8629	469342.17	2243760.32	Картометрический метод	0.1	-
8630	469338.87	2243760.02	Картометрический метод	0.1	-
8631	469337.47	2243758.02	Картометрический метод	0.1	-
8632	469337.27	2243754.52	Картометрический метод	0.1	-
8633	469332.07	2243752.22	Картометрический метод	0.1	-
8634	469329.27	2243749.82	Картометрический метод	0.1	-
8635	469329.27	2243745.22	Картометрический метод	0.1	-
8636	469324.27	2243743.42	Картометрический метод	0.1	-
8637	469317.07	2243735.02	Картометрический метод	0.1	-
8638	469306.47	2243722.82	Картометрический метод	0.1	-
8639	469304.67	2243717.82	Картометрический метод	0.1	-
8640	469298.59	2243708.85	Картометрический метод	0.1	-
8641	469295.74	2243706.34	Картометрический метод	0.1	-
8642	469279.82	2243684.69	Картометрический метод	0.1	-
8643	469266.81	2243656.48	Картометрический метод	0.1	-
8644	469266.13	2243641.31	Картометрический метод	0.1	-
8645	469267.24	2243638.88	Картометрический метод	0.1	-
8646	469267.75	2243643.25	Картометрический метод	0.1	-
8647	469267.85	2243644.00	Картометрический метод	0.1	-
8648	469267.97	2243644.76	Картометрический метод	0.1	-

## 2. Сведения о характерных точках границ объекта

Обозначение характерных точек границ	Координаты, м		Метод определения координат характерной точки	Средняя квадратическая погрешность положения характерной точки (Mt), м	Описание обозначения точки на местности (при наличии)
	X	Y			
1	2	3	4	5	6
8649	469268.09	2243645.51	Картометрический метод	0.1	-
8650	469268.63	2243648.68	Картометрический метод	0.1	-
8651	469269.18	2243651.84	Картометрический метод	0.1	-
8652	469269.74	2243655.01	Картометрический метод	0.1	-
8653	469271.29	2243661.69	Картометрический метод	0.1	-
8654	469273.48	2243668.19	Картометрический метод	0.1	-
8655	469276.30	2243674.45	Картометрический метод	0.1	-
8656	469280.42	2243681.74	Картометрический метод	0.1	-
8657	469285.12	2243688.68	Картометрический метод	0.1	-
8658	469290.36	2243695.22	Картометрический метод	0.1	-
8659	469300.30	2243705.84	Картометрический метод	0.1	-
8660	469302.10	2243708.08	Картометрический метод	0.1	-
8661	469303.93	2243710.29	Картометрический метод	0.1	-
8662	469305.83	2243712.48	Картометрический метод	0.1	-
8663	469307.79	2243714.67	Картометрический метод	0.1	-
8664	469309.86	2243716.88	Картометрический метод	0.1	-
8665	469312.05	2243719.13	Картометрический метод	0.1	-
8666	469314.38	2243721.42	Картометрический метод	0.1	-
8667	469316.87	2243723.78	Картометрический метод	0.1	-
8668	469319.48	2243726.17	Картометрический метод	0.1	-
8669	469322.17	2243728.55	Картометрический метод	0.1	-
8670	469324.90	2243730.90	Картометрический метод	0.1	-
8671	469327.63	2243733.17	Картометрический метод	0.1	-
8672	469330.31	2243735.34	Картометрический метод	0.1	-
8673	469332.91	2243737.35	Картометрический метод	0.1	-

2. Сведения о характерных точках границ объекта

Обозначение характерных точек границ	Координаты, м		Метод определения координат характерной точки	Средняя квадратическая погрешность положения характерной точки (Mt), м	Описание обозначения точки на местности (при наличии)
	X	Y			
1	2	3	4	5	6
8674	469335.38	2243739.19	Картометрический метод	0.1	-
8675	469337.68	2243740.81	Картометрический метод	0.1	-
8676	469339.84	2243742.25	Картометрический метод	0.1	-
8677	469341.87	2243743.54	Картометрический метод	0.1	-
8678	469343.78	2243744.71	Картометрический метод	0.1	-
8679	469345.61	2243745.79	Картометрический метод	0.1	-
8680	469347.36	2243746.82	Картометрический метод	0.1	-
8681	469349.07	2243747.84	Картометрический метод	0.1	-
8682	469350.74	2243748.86	Картометрический метод	0.1	-
8683	469352.40	2243749.93	Картометрический метод	0.1	-
8684	469354.04	2243751.04	Картометрический метод	0.1	-
8685	469355.65	2243752.18	Картометрический метод	0.1	-
8686	469357.23	2243753.35	Картометрический метод	0.1	-
8687	469358.77	2243754.53	Картометрический метод	0.1	-
8688	469360.27	2243755.72	Картометрический метод	0.1	-
8689	469361.71	2243756.91	Картометрический метод	0.1	-
8690	469363.09	2243758.09	Картометрический метод	0.1	-
8691	469364.40	2243759.26	Картометрический метод	0.1	-
8692	469365.66	2243760.42	Картометрический метод	0.1	-
8693	469366.90	2243761.61	Картометрический метод	0.1	-
8694	469368.13	2243762.81	Картометрический метод	0.1	-
8695	469369.37	2243764.07	Картометрический метод	0.1	-
8696	469370.65	2243765.37	Картометрический метод	0.1	-
8697	469370.82	2243765.56	Картометрический метод	0.1	-
8698	469371.98	2243766.76	Картометрический метод	0.1	-



2. Сведения о характерных точках границ объекта

Обозначение характерных точек границ	Координаты, м		Метод определения координат характерной точки	Средняя квадратическая погрешность положения характерной точки (Mt), м	Описание обозначения точки на местности (при наличии)
	X	Y			
1	2	3	4	5	6
8699	469373.39	2243768.22	Картометрический метод	0.1	-
8700	469374.89	2243769.79	Картометрический метод	0.1	-
8701	469376.49	2243771.44	Картометрический метод	0.1	-
8702	469378.21	2243773.16	Картометрический метод	0.1	-
8703	469380.04	2243774.95	Картометрический метод	0.1	-
8704	469382.01	2243776.78	Картометрический метод	0.1	-
8705	469384.11	2243778.64	Картометрический метод	0.1	-
8706	469386.35	2243780.52	Картометрический метод	0.1	-
8707	469388.75	2243782.40	Картометрический метод	0.1	-
8708	469391.30	2243784.27	Картометрический метод	0.1	-
8709	469393.98	2243786.12	Картометрический метод	0.1	-
8710	469396.75	2243787.92	Картометрический метод	0.1	-
8711	469399.59	2243789.68	Картометрический метод	0.1	-
8712	469402.46	2243791.36	Картометрический метод	0.1	-
8713	469404.04	2243792.24	Картометрический метод	0.1	-
8714	469405.34	2243792.96	Картометрический метод	0.1	-
8715	469408.18	2243794.46	Картометрический метод	0.1	-
8716	469410.97	2243795.85	Картометрический метод	0.1	-
8717	469413.67	2243797.12	Картометрический метод	0.1	-
8718	469416.29	2243798.28	Картометрический метод	0.1	-
8719	469418.84	2243799.37	Картометрический метод	0.1	-
8720	469421.33	2243800.42	Картометрический метод	0.1	-
8721	469423.78	2243801.43	Картометрический метод	0.1	-
8722	469426.20	2243802.45	Картометрический метод	0.1	-
8723	469428.61	2243803.50	Картометрический метод	0.1	-

## 2. Сведения о характерных точках границ объекта

Обозначение характерных точек границ	Координаты, м		Метод определения координат характерной точки	Средняя квадратическая погрешность положения характерной точки (Mt), м	Описание обозначения точки на местности (при наличии)
	X	Y			
1	2	3	4	5	6
8724	469431.01	2243804.60	Картометрический метод	0.1	-
8725	469433.41	2243805.77	Картометрический метод	0.1	-
8726	469435.44	2243806.83	Картометрический метод	0.1	-
8727	469453.98	2243838.32	Картометрический метод	0.1	-
8728	469460.29	2243837.99	Картометрический метод	0.1	-
8729	469460.78	2243839.08	Картометрический метод	0.1	-
8730	469461.35	2243840.23	Картометрический метод	0.1	-
8731	469461.99	2243841.37	Картометрический метод	0.1	-
8732	469462.70	2243842.50	Картометрический метод	0.1	-
8733	469463.47	2243843.61	Картометрический метод	0.1	-
8734	469464.32	2243844.72	Картометрический метод	0.1	-
8735	469465.24	2243845.80	Картометрический метод	0.1	-
8736	469466.23	2243846.86	Картометрический метод	0.1	-
8737	469467.30	2243847.90	Картометрический метод	0.1	-
8738	469468.43	2243848.89	Картометрический метод	0.1	-
8739	469469.63	2243849.84	Картометрический метод	0.1	-
8607	469470.62	2243850.54	Картометрический метод	0.1	-
8740	469408.47	2243848.47	Картометрический метод	0.1	-
8741	469408.17	2243850.37	Картометрический метод	0.1	-
8742	469404.37	2243852.97	Картометрический метод	0.1	-
8743	469398.67	2243851.67	Картометрический метод	0.1	-
8744	469390.77	2243846.37	Картометрический метод	0.1	-
8745	469390.37	2243836.27	Картометрический метод	0.1	-
8746	469386.47	2243832.37	Картометрический метод	0.1	-
8747	469381.87	2243831.97	Картометрический метод	0.1	-

## 2. Сведения о характерных точках границ объекта

Обозначение характерных точек границ	Координаты, м		Метод определения координат характерной точки	Средняя квадратическая погрешность положения характерной точки (Mt), м	Описание обозначения точки на местности (при наличии)
	X	Y			
1	2	3	4	5	6
8748	469374.77	2243828.47	Картометрический метод	0.1	-
8749	469369.07	2243828.47	Картометрический метод	0.1	-
8750	469364.47	2243830.67	Картометрический метод	0.1	-
8751	469353.57	2243830.32	Картометрический метод	0.1	-
8752	469349.97	2243829.32	Картометрический метод	0.1	-
8753	469339.37	2243831.52	Картометрический метод	0.1	-
8754	469329.37	2243829.32	Картометрический метод	0.1	-
8755	469321.97	2243822.52	Картометрический метод	0.1	-
8756	469318.57	2243814.72	Картометрический метод	0.1	-
8757	469288.75	2243812.39	Картометрический метод	0.1	-
8758	469287.42	2243811.04	Картометрический метод	0.1	-
8759	469286.02	2243809.69	Картометрический метод	0.1	-
8760	469284.56	2243808.34	Картометрический метод	0.1	-
8761	469283.03	2243806.98	Картометрический метод	0.1	-
8762	469281.44	2243805.62	Картометрический метод	0.1	-
8763	469279.77	2243804.25	Картометрический метод	0.1	-
8764	469278.04	2243802.87	Картометрический метод	0.1	-
8765	469276.24	2243801.47	Картометрический метод	0.1	-
8766	469274.37	2243800.06	Картометрический метод	0.1	-
8767	469272.46	2243798.63	Картометрический метод	0.1	-
8768	469266.57	2243786.92	Картометрический метод	0.1	-
8769	469257.57	2243744.72	Картометрический метод	0.1	-
8770	469252.97	2243736.92	Картометрический метод	0.1	-
8771	469243.97	2243725.32	Картометрический метод	0.1	-
8772	469235.77	2243708.92	Картометрический метод	0.1	-

## 2. Сведения о характерных точках границ объекта

Обозначение характерных точек границ	Координаты, м		Метод определения координат характерной точки	Средняя квадратическая погрешность положения характерной точки (Mt), м	Описание обозначения точки на местности (при наличии)
	X	Y			
1	2	3	4	5	6
8773	469237.27	2243703.62	Картометрический метод	0.1	-
8774	469237.37	2243697.62	Картометрический метод	0.1	-
8775	469234.07	2243692.02	Картометрический метод	0.1	-
8776	469231.47	2243685.42	Картометрический метод	0.1	-
8777	469231.17	2243680.42	Картометрический метод	0.1	-
8778	469232.87	2243678.52	Картометрический метод	0.1	-
8779	469234.27	2243676.72	Картометрический метод	0.1	-
8780	469240.07	2243678.92	Картометрический метод	0.1	-
8781	469245.17	2243677.12	Картометрический метод	0.1	-
8782	469247.67	2243677.52	Картометрический метод	0.1	-
8783	469251.86	2243677.56	Картометрический метод	0.1	-
8784	469253.29	2243679.03	Картометрический метод	0.1	-
8785	469254.53	2243680.35	Картометрический метод	0.1	-
8786	469255.59	2243681.53	Картометрический метод	0.1	-
8787	469256.50	2243682.59	Картометрический метод	0.1	-
8788	469257.28	2243683.55	Картометрический метод	0.1	-
8789	469257.95	2243684.43	Картометрический метод	0.1	-
8790	469258.54	2243685.26	Картометрический метод	0.1	-
8791	469259.05	2243686.04	Картометрический метод	0.1	-
8792	469259.51	2243686.78	Картометрический метод	0.1	-
8793	469259.93	2243687.50	Картометрический метод	0.1	-
8794	469260.31	2243688.20	Картометрический метод	0.1	-
8795	469260.66	2243688.87	Картометрический метод	0.1	-
8796	469261.00	2243689.54	Картометрический метод	0.1	-
8797	469261.34	2243690.20	Картометрический метод	0.1	-

## 2. Сведения о характерных точках границ объекта

Обозначение характерных точек границ	Координаты, м		Метод определения координат характерной точки	Средняя квадратическая погрешность положения характерной точки (Mt), м	Описание обозначения точки на местности (при наличии)
	X	Y			
1	2	3	4	5	6
8798	469261.68	2243690.86	Картометрический метод	0.1	-
8799	469262.03	2243691.53	Картометрический метод	0.1	-
8800	469262.40	2243692.20	Картометрический метод	0.1	-
8801	469262.77	2243692.89	Картометрический метод	0.1	-
8802	469263.17	2243693.61	Картометрический метод	0.1	-
8803	469263.57	2243694.35	Картометрический метод	0.1	-
8804	469263.98	2243695.13	Картометрический метод	0.1	-
8805	469264.39	2243695.95	Картометрический метод	0.1	-
8806	469264.82	2243696.81	Картометрический метод	0.1	-
8807	469265.26	2243697.73	Картометрический метод	0.1	-
8808	469265.72	2243698.71	Картометрический метод	0.1	-
8809	469266.22	2243699.77	Картометрический метод	0.1	-
8810	469266.78	2243700.91	Картометрический метод	0.1	-
8811	469267.41	2243702.16	Картометрический метод	0.1	-
8812	469268.14	2243703.53	Картометрический метод	0.1	-
8813	469268.98	2243705.02	Картометрический метод	0.1	-
8814	469269.95	2243706.64	Картометрический метод	0.1	-
8815	469271.06	2243708.42	Картометрический метод	0.1	-
8816	469272.29	2243710.31	Картометрический метод	0.1	-
8817	469273.62	2243712.29	Картометрический метод	0.1	-
8818	469275.03	2243714.33	Картометрический метод	0.1	-
8819	469276.48	2243716.38	Картометрический метод	0.1	-
8820	469277.96	2243718.43	Картометрический метод	0.1	-
8821	469279.44	2243720.43	Картометрический метод	0.1	-
8822	469280.90	2243722.36	Картометрический метод	0.1	-

## 2. Сведения о характерных точках границ объекта

Обозначение характерных точек границ	Координаты, м		Метод определения координат характерной точки	Средняя квадратическая погрешность положения характерной точки (Mt), м	Описание обозначения точки на местности (при наличии)
	X	Y			
1	2	3	4	5	6
8823	469282.31	2243724.18	Картометрический метод	0.1	-
8824	469283.69	2243725.92	Картометрический метод	0.1	-
8825	469285.06	2243727.57	Картометрический метод	0.1	-
8826	469286.41	2243729.17	Картометрический метод	0.1	-
8827	469287.78	2243730.73	Картометрический метод	0.1	-
8828	469289.16	2243732.25	Картометрический метод	0.1	-
8829	469290.58	2243733.77	Картометрический метод	0.1	-
8830	469292.05	2243735.29	Картометрический метод	0.1	-
8831	469293.57	2243736.83	Картометрический метод	0.1	-
8832	469295.15	2243738.39	Картометрический метод	0.1	-
8833	469296.77	2243739.96	Картометрический метод	0.1	-
8834	469298.43	2243741.54	Картометрический метод	0.1	-
8835	469300.11	2243743.13	Картометрический метод	0.1	-
8836	469301.81	2243744.73	Картометрический метод	0.1	-
8837	469303.51	2243746.33	Картометрический метод	0.1	-
8838	469305.22	2243747.92	Картометрический метод	0.1	-
8839	469306.91	2243749.52	Картометрический метод	0.1	-
8840	469308.58	2243751.10	Картометрический метод	0.1	-
8841	469310.23	2243752.67	Картометрический метод	0.1	-
8842	469311.83	2243754.24	Картометрический метод	0.1	-
8843	469313.39	2243755.79	Картометрический метод	0.1	-
8844	469314.89	2243757.33	Картометрический метод	0.1	-
8845	469316.32	2243758.85	Картометрический метод	0.1	-
8846	469317.67	2243760.36	Картометрический метод	0.1	-
8847	469318.94	2243761.85	Картометрический метод	0.1	-

## 2. Сведения о характерных точках границ объекта

Обозначение характерных точек границ	Координаты, м		Метод определения координат характерной точки	Средняя квадратическая погрешность положения характерной точки (Mt), м	Описание обозначения точки на местности (при наличии)
	X	Y			
1	2	3	4	5	6
8848	469320.14	2243763.31	Картометрический метод	0.1	-
8849	469321.27	2243764.76	Картометрический метод	0.1	-
8850	469322.33	2243766.19	Картометрический метод	0.1	-
8851	469323.36	2243767.59	Картометрический метод	0.1	-
8852	469324.34	2243768.98	Картометрический метод	0.1	-
8853	469325.29	2243770.34	Картометрический метод	0.1	-
8854	469326.22	2243771.67	Картометрический метод	0.1	-
8855	469327.14	2243772.98	Картометрический метод	0.1	-
8856	469328.06	2243774.27	Картометрический метод	0.1	-
8857	469328.97	2243775.54	Картометрический метод	0.1	-
8858	469329.88	2243776.78	Картометрический метод	0.1	-
8859	469330.80	2243778.00	Картометрический метод	0.1	-
8860	469331.72	2243779.20	Картометрический метод	0.1	-
8861	469332.66	2243780.38	Картометрический метод	0.1	-
8862	469333.62	2243781.54	Картометрический метод	0.1	-
8863	469334.60	2243782.68	Картометрический метод	0.1	-
8864	469335.60	2243783.80	Картометрический метод	0.1	-
8865	469336.63	2243784.88	Картометрический метод	0.1	-
8866	469337.68	2243785.94	Картометрический метод	0.1	-
8867	469338.77	2243786.96	Картометрический метод	0.1	-
8868	469339.89	2243787.95	Картометрический метод	0.1	-
8869	469341.05	2243788.89	Картометрический метод	0.1	-
8870	469342.25	2243789.78	Картометрический метод	0.1	-
8871	469343.49	2243790.63	Картометрический метод	0.1	-
8872	469344.78	2243791.44	Картометрический метод	0.1	-

## 2. Сведения о характерных точках границ объекта

Обозначение характерных точек границ	Координаты, м		Метод определения координат характерной точки	Средняя квадратическая погрешность положения характерной точки (Mt), м	Описание обозначения точки на местности (при наличии)
	X	Y			
1	2	3	4	5	6
8873	469346.12	2243792.23	Картометрический метод	0.1	-
8874	469347.53	2243793.02	Картометрический метод	0.1	-
8875	469349.01	2243793.81	Картометрический метод	0.1	-
8876	469350.56	2243794.62	Картометрический метод	0.1	-
8877	469352.20	2243795.47	Картометрический метод	0.1	-
8878	469353.92	2243796.37	Картометрический метод	0.1	-
8879	469355.74	2243797.33	Картометрический метод	0.1	-
8880	469357.63	2243798.35	Картометрический метод	0.1	-
8881	469359.57	2243799.41	Картометрический метод	0.1	-
8882	469361.53	2243800.51	Картометрический метод	0.1	-
8883	469363.49	2243801.64	Картометрический метод	0.1	-
8884	469365.43	2243802.79	Картометрический метод	0.1	-
8885	469367.32	2243803.94	Картометрический метод	0.1	-
8886	469369.13	2243805.10	Картометрический метод	0.1	-
8887	469370.85	2243806.26	Картометрический метод	0.1	-
8888	469370.98	2243806.35	Картометрический метод	0.1	-
8889	469372.49	2243807.41	Картометрический метод	0.1	-
8890	469374.03	2243808.56	Картометрический метод	0.1	-
8891	469375.51	2243809.73	Картометрический метод	0.1	-
8892	469376.91	2243810.91	Картометрический метод	0.1	-
8893	469378.25	2243812.12	Картометрический метод	0.1	-
8894	469379.53	2243813.36	Картометрический метод	0.1	-
8895	469380.76	2243814.64	Картометрический метод	0.1	-
8896	469381.95	2243815.96	Картометрический метод	0.1	-
8897	469383.11	2243817.32	Картометрический метод	0.1	-



## 2. Сведения о характерных точках границ объекта

Обозначение характерных точек границ	Координаты, м		Метод определения координат характерной точки	Средняя квадратическая погрешность положения характерной точки (Mt), м	Описание обозначения точки на местности (при наличии)
	X	Y			
1	2	3	4	5	6
8898	469384.27	2243818.74	Картометрический метод	0.1	-
8899	469385.43	2243820.20	Картометрический метод	0.1	-
8900	469386.62	2243821.73	Картометрический метод	0.1	-
8901	469387.84	2243823.31	Картометрический метод	0.1	-
8902	469389.13	2243824.96	Картометрический метод	0.1	-
8903	469390.49	2243826.68	Картометрический метод	0.1	-
8904	469391.94	2243828.46	Картометрический метод	0.1	-
8905	469393.47	2243830.30	Картометрический метод	0.1	-
8906	469395.08	2243832.19	Картометрический метод	0.1	-
8740	469408.47	2243848.47	Картометрический метод	0.1	-
8907	469286.69	2243510.24	Картометрический метод	0.1	-
8908	469286.33	2243512.64	Картометрический метод	0.1	-
8909	469285.70	2243518.68	Картометрический метод	0.1	-
8910	469285.43	2243522.99	Картометрический метод	0.1	-
8911	469285.31	2243527.30	Картометрический метод	0.1	-
8912	469285.34	2243531.61	Картометрический метод	0.1	-
8913	469285.34	2243534.89	Картометрический метод	0.1	-
8914	469285.19	2243538.17	Картометрический метод	0.1	-
8915	469284.90	2243541.43	Картометрический метод	0.1	-
8916	469284.28	2243546.06	Картометрический метод	0.1	-
8917	469283.50	2243551.06	Картометрический метод	0.1	-
8918	469282.71	2243556.05	Картометрический метод	0.1	-
8919	469281.89	2243561.04	Картометрический метод	0.1	-
8920	469279.46	2243572.76	Картометрический метод	0.1	-
8921	469276.12	2243584.24	Картометрический метод	0.1	-

2. Сведения о характерных точках границ объекта

Обозначение характерных точек границ	Координаты, м		Метод определения координат характерной точки	Средняя квадратическая погрешность положения характерной точки (Mt), м	Описание обозначения точки на местности (при наличии)
	X	Y			
1	2	3	4	5	6
8922	469271.87	2243595.43	Картометрический метод	0.1	-
8923	469270.09	2243600.15	Картометрический метод	0.1	-
8924	469271.07	2243592.82	Картометрический метод	0.1	-
8925	469274.47	2243583.12	Картометрический метод	0.1	-
8926	469275.37	2243576.42	Картометрический метод	0.1	-
8927	469276.47	2243569.42	Картометрический метод	0.1	-
8928	469278.47	2243564.02	Картометрический метод	0.1	-
8929	469280.47	2243555.82	Картометрический метод	0.1	-
8930	469282.57	2243548.22	Картометрический метод	0.1	-
8931	469282.47	2243540.92	Картометрический метод	0.1	-
8932	469277.87	2243539.12	Картометрический метод	0.1	-
8933	469276.97	2243535.82	Картометрический метод	0.1	-
8934	469277.37	2243527.82	Картометрический метод	0.1	-
8935	469280.77	2243519.72	Картометрический метод	0.1	-
8907	469286.69	2243510.24	Картометрический метод	0.1	-
8936	469304.32	2243460.55	Картометрический метод	0.1	-
8937	469303.69	2243462.58	Картометрический метод	0.1	-
8938	469302.36	2243466.74	Картометрический метод	0.1	-
8939	469300.86	2243471.27	Картометрический метод	0.1	-
8940	469299.97	2243473.56	Картометрический метод	0.1	-
8941	469298.89	2243475.77	Картометрический метод	0.1	-
8942	469297.62	2243477.87	Картометрический метод	0.1	-
8943	469295.84	2243480.73	Картометрический метод	0.1	-
8944	469294.25	2243483.70	Картометрический метод	0.1	-
8945	469292.85	2243486.77	Картометрический метод	0.1	-

## 2. Сведения о характерных точках границ объекта

Обозначение характерных точек границ	Координаты, м		Метод определения координат характерной точки	Средняя квадратическая погрешность положения характерной точки (Mt), м	Описание обозначения точки на местности (при наличии)
	X	Y			
1	2	3	4	5	6
8946	469294.17	2243480.82	Картометрический метод	0.1	-
8947	469298.12	2243471.82	Картометрический метод	0.1	-
8948	469302.02	2243463.92	Картометрический метод	0.1	-
8936	469304.32	2243460.55	Картометрический метод	0.1	-
8949	469362.21	2243291.29	Картометрический метод	0.1	-
8950	469336.64	2243328.10	Картометрический метод	0.1	-
8951	469315.95	2243352.38	Картометрический метод	0.1	-
8952	469302.55	2243368.78	Картометрический метод	0.1	-
8953	469286.55	2243391.88	Картометрический метод	0.1	-
8954	469278.08	2243408.46	Картометрический метод	0.1	-
8955	469274.18	2243411.60	Картометрический метод	0.1	-
8956	469276.75	2243406.73	Картометрический метод	0.1	-
8957	469279.47	2243401.75	Картометрический метод	0.1	-
8958	469282.34	2243396.67	Картометрический метод	0.1	-
8959	469285.36	2243391.53	Картометрический метод	0.1	-
8960	469288.53	2243386.34	Картометрический метод	0.1	-
8961	469291.84	2243381.13	Картометрический метод	0.1	-
8962	469295.29	2243375.94	Картометрический метод	0.1	-
8963	469298.86	2243370.77	Картометрический метод	0.1	-
8964	469302.51	2243365.66	Картометрический метод	0.1	-
8965	469306.21	2243360.62	Картометрический метод	0.1	-
8966	469309.91	2243355.68	Картометрический метод	0.1	-
8967	469313.60	2243350.85	Картометрический метод	0.1	-
8968	469317.23	2243346.17	Картометрический метод	0.1	-
8969	469320.77	2243341.64	Картометрический метод	0.1	-

## 2. Сведения о характерных точках границ объекта

Обозначение характерных точек границ	Координаты, м		Метод определения координат характерной точки	Средняя квадратическая погрешность положения характерной точки (Mt), м	Описание обозначения точки на местности (при наличии)
	X	Y			
1	2	3	4	5	6
8970	469324.19	2243337.29	Картометрический метод	0.1	-
8971	469327.51	2243333.12	Картометрический метод	0.1	-
8972	469330.72	2243329.09	Картометрический метод	0.1	-
8973	469333.84	2243325.21	Картометрический метод	0.1	-
8974	469336.89	2243321.46	Картометрический метод	0.1	-
8975	469339.88	2243317.82	Картометрический метод	0.1	-
8976	469342.81	2243314.29	Картометрический метод	0.1	-
8977	469345.71	2243310.84	Картометрический метод	0.1	-
8978	469348.57	2243307.47	Картометрический метод	0.1	-
8979	469351.39	2243304.16	Картометрический метод	0.1	-
8980	469354.18	2243300.90	Картометрический метод	0.1	-
8981	469356.91	2243297.67	Картометрический метод	0.1	-
8982	469359.59	2243294.47	Картометрический метод	0.1	-
8949	469362.21	2243291.29	Картометрический метод	0.1	-
8983	469521.72	2243214.53	Картометрический метод	0.1	-
8984	469498.89	2243231.92	Картометрический метод	0.1	-
8985	469495.79	2243234.66	Картометрический метод	0.1	-
8986	469486.66	2243242.75	Картометрический метод	0.1	-
8987	469465.21	2243261.76	Картометрический метод	0.1	-
8988	469452.45	2243273.06	Картометрический метод	0.1	-
8989	469430.53	2243304.00	Картометрический метод	0.1	-
8990	469418.19	2243320.71	Картометрический метод	0.1	-
8991	469415.46	2243323.87	Картометрический метод	0.1	-
8992	469412.87	2243327.02	Картометрический метод	0.1	-
8993	469410.20	2243330.27	Картометрический метод	0.1	-

## 2. Сведения о характерных точках границ объекта

Обозначение характерных точек границ	Координаты, м		Метод определения координат характерной точки	Средняя квадратическая погрешность положения характерной точки (Mt), м	Описание обозначения точки на местности (при наличии)
	X	Y			
1	2	3	4	5	6
8994	469407.27	2243333.71	Картометрический метод	0.1	-
8995	469403.97	2243337.44	Картометрический метод	0.1	-
8996	469400.20	2243341.51	Картометрический метод	0.1	-
8997	469395.86	2243345.98	Картометрический метод	0.1	-
8998	469390.92	2243350.88	Картометрический метод	0.1	-
8999	469385.59	2243356.09	Картометрический метод	0.1	-
9000	469382.85	2243358.75	Картометрический метод	0.1	-
9001	469377.40	2243364.08	Картометрический метод	0.1	-
9002	469372.20	2243369.28	Картометрический метод	0.1	-
9003	469367.33	2243374.32	Картометрический метод	0.1	-
9004	469362.74	2243379.27	Картометрический метод	0.1	-
9005	469358.35	2243384.20	Картометрический метод	0.1	-
9006	469354.08	2243389.20	Картометрический метод	0.1	-
9007	469349.86	2243394.39	Картометрический метод	0.1	-
9008	469345.24	2243400.44	Картометрический метод	0.1	-
9009	469330.07	2243415.75	Картометрический метод	0.1	-
9010	469325.97	2243420.72	Картометрический метод	0.1	-
9011	469324.13	2243423.19	Картометрический метод	0.1	-
9012	469322.12	2243425.88	Картометрический метод	0.1	-
9013	469318.53	2243431.22	Картометрический метод	0.1	-
9014	469317.79	2243432.39	Картометрический метод	0.1	-
9015	469316.31	2243434.72	Картометрический метод	0.1	-
9016	469315.14	2243436.50	Картометрический метод	0.1	-
9017	469312.91	2243439.73	Картометрический метод	0.1	-
9018	469310.60	2243443.23	Картометрический метод	0.1	-

## 2. Сведения о характерных точках границ объекта

Обозначение характерных точек границ	Координаты, м		Метод определения координат характерной точки	Средняя квадратическая погрешность положения характерной точки (Mt), м	Описание обозначения точки на местности (при наличии)
	X	Y			
1	2	3	4	5	6
9019	469308.64	2243446.80	Картометрический метод	0.1	-
9020	469311.07	2243438.42	Картометрический метод	0.1	-
9021	469326.57	2243409.02	Картометрический метод	0.1	-
9022	469331.77	2243400.62	Картометрический метод	0.1	-
9023	469338.77	2243390.72	Картометрический метод	0.1	-
9024	469343.47	2243387.42	Картометрический метод	0.1	-
9025	469345.97	2243383.72	Картометрический метод	0.1	-
9026	469351.07	2243380.22	Картометрический метод	0.1	-
9027	469354.87	2243377.12	Картометрический метод	0.1	-
9028	469361.74	2243372.56	Картометрический метод	0.1	-
9029	469376.62	2243358.80	Картометрический метод	0.1	-
9030	469383.67	2243351.63	Картометрический метод	0.1	-
9031	469392.27	2243339.32	Картометрический метод	0.1	-
9032	469400.87	2243327.32	Картометрический метод	0.1	-
9033	469411.38	2243323.41	Картометрический метод	0.1	-
9034	469438.81	2243285.09	Картометрический метод	0.1	-
9035	469443.12	2243277.97	Картометрический метод	0.1	-
9036	469443.97	2243275.02	Картометрический метод	0.1	-
9037	469460.77	2243256.82	Картометрический метод	0.1	-
9038	469470.17	2243247.82	Картометрический метод	0.1	-
9039	469478.77	2243241.82	Картометрический метод	0.1	-
9040	469488.77	2243235.42	Картометрический метод	0.1	-
9041	469495.77	2243230.02	Картометрический метод	0.1	-
9042	469504.97	2243222.02	Картометрический метод	0.1	-
8983	469521.72	2243214.53	Картометрический метод	0.1	-

## 2. Сведения о характерных точках границ объекта

Обозначение характерных точек границ	Координаты, м		Метод определения координат характерной точки	Средняя квадратическая погрешность положения характерной точки (Mt), м	Описание обозначения точки на местности (при наличии)
	X	Y			
1	2	3	4	5	6
9043	469520.22	2243134.06	Картометрический метод	0.1	-
9044	469520.09	2243145.44	Картометрический метод	0.1	-
9045	469516.33	2243149.82	Картометрический метод	0.1	-
9046	469500.47	2243155.87	Картометрический метод	0.1	-
9047	469503.64	2243153.12	Картометрический метод	0.1	-
9048	469506.60	2243150.37	Картометрический метод	0.1	-
9049	469509.33	2243147.62	Картометрический метод	0.1	-
9050	469511.83	2243144.88	Картометрический метод	0.1	-
9051	469514.14	2243142.16	Картометрический метод	0.1	-
9052	469516.29	2243139.44	Картометрический метод	0.1	-
9053	469518.31	2243136.75	Картометрический метод	0.1	-
9043	469520.22	2243134.06	Картометрический метод	0.1	-
9054	469628.11	2242930.78	Картометрический метод	0.1	-
9055	469627.57	2242937.02	Картометрический метод	0.1	-
9056	469623.37	2242946.02	Картометрический метод	0.1	-
9057	469618.37	2242955.42	Картометрический метод	0.1	-
9058	469612.77	2242964.22	Картометрический метод	0.1	-
9059	469601.77	2242984.82	Картометрический метод	0.1	-
9060	469593.17	2243006.22	Картометрический метод	0.1	-
9061	469573.95	2243050.92	Картометрический метод	0.1	-
9062	469575.29	2243047.34	Картометрический метод	0.1	-
9063	469576.54	2243043.79	Картометрический метод	0.1	-
9064	469577.70	2243040.30	Картометрический метод	0.1	-
9065	469578.75	2243036.93	Картометрический метод	0.1	-
9066	469579.69	2243033.68	Картометрический метод	0.1	-

## 2. Сведения о характерных точках границ объекта

Обозначение характерных точек границ	Координаты, м		Метод определения координат характерной точки	Средняя квадратическая погрешность положения характерной точки (Mt), м	Описание обозначения точки на местности (при наличии)
	X	Y			
1	2	3	4	5	6
9067	469580.55	2243030.54	Картометрический метод	0.1	-
9068	469581.36	2243027.46	Картометрический метод	0.1	-
9069	469582.16	2243024.41	Картометрический метод	0.1	-
9070	469582.98	2243021.34	Картометрический метод	0.1	-
9071	469583.88	2243018.22	Картометрический метод	0.1	-
9072	469584.87	2243015.01	Картометрический метод	0.1	-
9073	469586.01	2243011.67	Картометрический метод	0.1	-
9074	469587.31	2243008.17	Картометрический метод	0.1	-
9075	469588.78	2243004.53	Картометрический метод	0.1	-
9076	469590.39	2243000.77	Картометрический метод	0.1	-
9077	469592.13	2242996.93	Картометрический метод	0.1	-
9078	469593.97	2242993.03	Картометрический метод	0.1	-
9079	469595.90	2242989.10	Картометрический метод	0.1	-
9080	469597.91	2242985.16	Картометрический метод	0.1	-
9081	469599.97	2242981.25	Картометрический метод	0.1	-
9082	469602.07	2242977.37	Картометрический метод	0.1	-
9083	469604.23	2242973.50	Картометрический метод	0.1	-
9084	469606.45	2242969.57	Картометрический метод	0.1	-
9085	469608.76	2242965.54	Картометрический метод	0.1	-
9086	469611.16	2242961.35	Картометрический метод	0.1	-
9087	469613.67	2242956.95	Картометрический метод	0.1	-
9088	469616.31	2242952.29	Картометрический метод	0.1	-
9089	469619.10	2242947.32	Картометрический метод	0.1	-
9090	469622.03	2242942.01	Картометрический метод	0.1	-
9091	469625.05	2242936.46	Картометрический метод	0.1	-



## 2. Сведения о характерных точках границ объекта

Обозначение характерных точек границ	Координаты, м		Метод определения координат характерной точки	Средняя квадратическая погрешность положения характерной точки (Mt), м	Описание обозначения точки на местности (при наличии)
	X	Y			
1	2	3	4	5	6
9054	469628.11	2242930.78	Картометрический метод	0.1	-
9092	469685.12	2242930.12	Картометрический метод	0.1	-
9093	469680.10	2242939.77	Картометрический метод	0.1	-
9094	469674.33	2242953.78	Картометрический метод	0.1	-
9095	469674.97	2242939.82	Картометрический метод	0.1	-
9096	469680.57	2242932.62	Картометрический метод	0.1	-
9092	469685.12	2242930.12	Картометрический метод	0.1	-
9097	469703.81	2242890.17	Картометрический метод	0.1	-
9098	469700.00	2242901.50	Картометрический метод	0.1	-
9092	469685.12	2242930.12	Картометрический метод	0.1	-
9099	469685.17	2242916.62	Картометрический метод	0.1	-
9100	469694.37	2242905.42	Картометрический метод	0.1	-
9101	469698.57	2242896.82	Картометрический метод	0.1	-
9097	469703.81	2242890.17	Картометрический метод	0.1	-
9102	469641.61	2242823.95	Картометрический метод	0.1	-
9103	469679.87	2242787.15	Картометрический метод	0.1	-
9104	469675.08	2242798.26	Картометрический метод	0.1	-
9105	469666.08	2242846.11	Картометрический метод	0.1	-
9106	469663.37	2242850.15	Картометрический метод	0.1	-
9102	469641.61	2242823.95	Картометрический метод	0.1	-
9107	469763.03	2242744.50	Картометрический метод	0.1	-
9108	469754.28	2242739.86	Картометрический метод	0.1	-
9109	469747.88	2242755.96	Картометрический метод	0.1	-
9110	469739.23	2242766.76	Картометрический метод	0.1	-
9111	469719.23	2242783.26	Картометрический метод	0.1	-

## 2. Сведения о характерных точках границ объекта

Обозначение характерных точек границ	Координаты, м		Метод определения координат характерной точки	Средняя квадратическая погрешность положения характерной точки (Mt), м	Описание обозначения точки на местности (при наличии)
	X	Y			
1	2	3	4	5	6
9112	469714.18	2242783.21	Картометрический метод	0.1	-
9113	469710.43	2242781.46	Картометрический метод	0.1	-
9114	469708.53	2242778.26	Картометрический метод	0.1	-
9115	469708.63	2242774.61	Картометрический метод	0.1	-
9116	469710.08	2242770.16	Картометрический метод	0.1	-
9117	469712.73	2242767.46	Картометрический метод	0.1	-
9118	469709.63	2242763.13	Картометрический метод	0.1	-
9119	469713.42	2242760.14	Картометрический метод	0.1	-
9120	469731.48	2242735.07	Картометрический метод	0.1	-
9121	469715.23	2242724.16	Картометрический метод	0.1	-
9122	469728.77	2242701.08	Картометрический метод	0.1	-
9123	469746.68	2242713.99	Картометрический метод	0.1	-
9124	469786.32	2242699.10	Картометрический метод	0.1	-
9125	469795.90	2242706.21	Картометрический метод	0.1	-
9126	469788.93	2242711.77	Картометрический метод	0.1	-
9127	469782.53	2242717.38	Картометрический метод	0.1	-
9128	469775.50	2242725.19	Картометрический метод	0.1	-
9129	469773.06	2242728.51	Картометрический метод	0.1	-
9130	469770.76	2242732.71	Картометрический метод	0.1	-
9131	469769.86	2242737.68	Картометрический метод	0.1	-
9107	469763.03	2242744.50	Картометрический метод	0.1	-
9132	469765.44	2242779.25	Картометрический метод	0.1	-
9133	469760.91	2242787.55	Картометрический метод	0.1	-
9134	469757.10	2242793.76	Картометрический метод	0.1	-
9135	469761.75	2242784.41	Картометрический метод	0.1	-

2. Сведения о характерных точках границ объекта

Обозначение характерных точек границ	Координаты, м		Метод определения координат характерной точки	Средняя квадратическая погрешность положения характерной точки (Mt), м	Описание обозначения точки на местности (при наличии)
	X	Y			
1	2	3	4	5	6
9136	469764.73	2242778.74	Картометрический метод	0.1	-
9132	469765.44	2242779.25	Картометрический метод	0.1	-
9137	469810.30	2242720.46	Картометрический метод	0.1	-
9138	469803.58	2242763.08	Картометрический метод	0.1	-
9139	469794.73	2242779.25	Картометрический метод	0.1	-
9140	469775.06	2242786.18	Картометрический метод	0.1	-
9132	469765.44	2242779.25	Картометрический метод	0.1	-
9141	469774.62	2242759.94	Картометрический метод	0.1	-
9142	469782.18	2242748.63	Картометрический метод	0.1	-
9143	469792.81	2242733.84	Картометрический метод	0.1	-
9137	469810.30	2242720.46	Картометрический метод	0.1	-

3. Сведения о характерных точках части (частей) границы объекта

Обозначение характерных точек части границы	Координаты, м		Метод определения координат характерной точки	Средняя квадратическая погрешность положения характерной точки (Mt), м	Описание обозначения точки на местности (при наличии)
	X	Y			
1	2	3	4	5	6
-	-	-	-	-	-

### Раздел 3

#### Сведения о местоположении измененных (уточненных) границ объекта

1. Система координат -

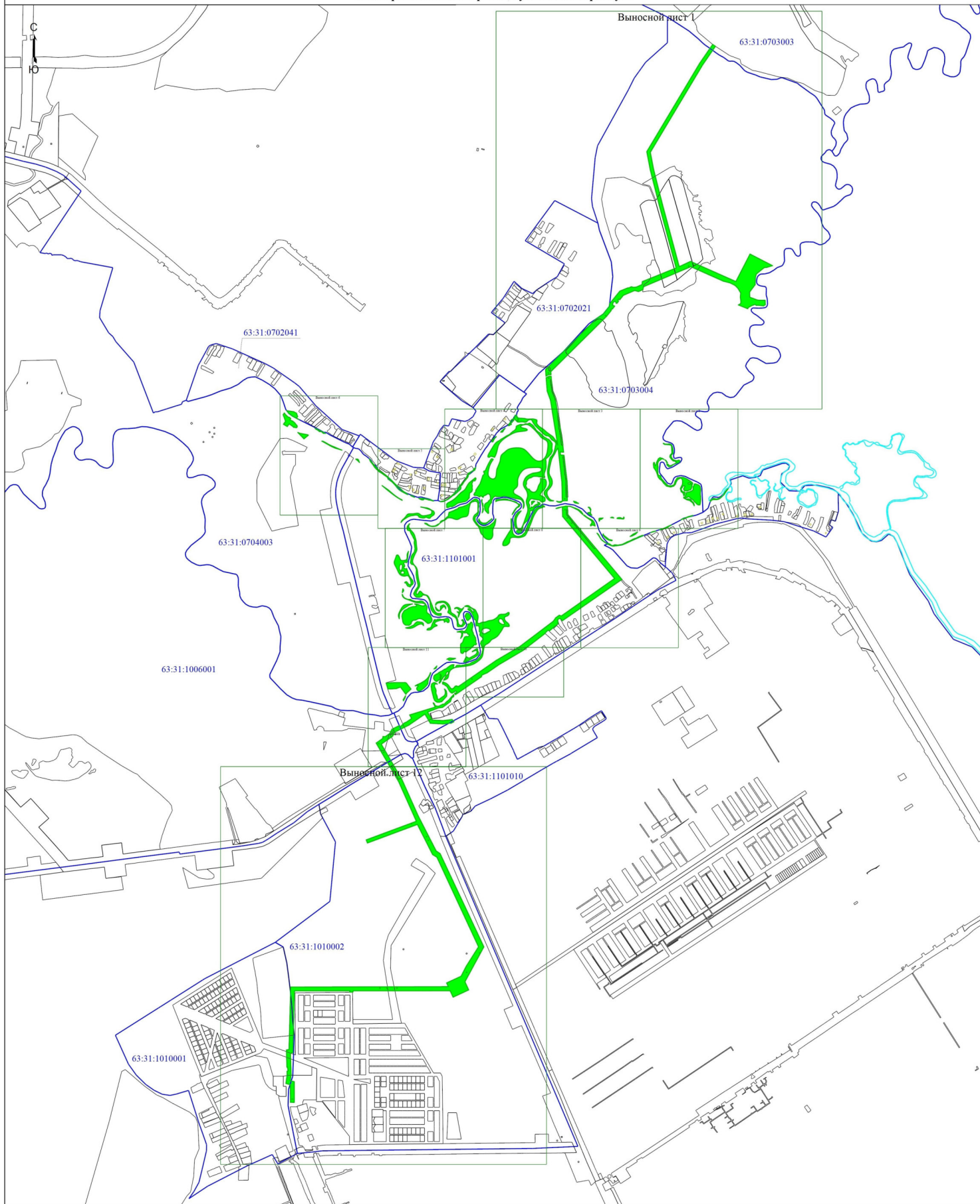
2. Сведения о характерных точках границ объекта

Обозначение характерных точек границ	Существующие координаты, м		Измененные (уточненные) координаты, м		Метод определения координат характерной точки	Средняя квадратическая погрешность положения характерной точки (Mt), м	Описание обозначения точки на местности (при наличии)
	X	Y	X	Y			
1	2	3	4	5	6	7	8
-	-	-	-	-	-	-	

3. Сведения о характерных точках части (частей) границы объекта

Обозначение характерных точек части границы	Существующие координаты, м		Измененные (уточненные) координаты, м		Метод определения координат характерной точки	Средняя квадратическая погрешность положения характерной точки (Mt), м	Описание обозначения точки на местности (при наличии)
	X	Y	X	Y			
1	2	3	4	5	6	7	8
-	-	-	-	-	-	-	

Схема расположения границ публичного сервитута



Масштаб 1:15000

- |   |  |
|---|--|
| <p>Условные обозначения</p> <ul style="list-style-type: none"> <li>• - Характерная точка границы публичного сервитута</li> <li><span style="display: inline-block; width: 15px; height: 10px; background-color: green; border: 1px solid black;"></span> - Граница публичного сервитута</li> <li><span style="display: inline-block; width: 15px; height: 10px; background-color: lightgreen; border: 1px solid black;"></span> - Граница муниципального образования</li> <li><span style="display: inline-block; width: 15px; height: 10px; border-bottom: 1px solid blue;"></span> - Граница кадастрового квартала</li> <li><span style="display: inline-block; width: 15px; height: 10px; border-bottom: 1px solid cyan;"></span> - Граница водного объекта</li> </ul> | <ul style="list-style-type: none"> <li><span style="display: inline-block; width: 15px; height: 10px; background-color: yellow; border: 1px solid black;"></span> - Обозначение новой характерной точки публичного сервитута</li> <li><span style="display: inline-block; width: 15px; height: 10px; border-bottom: 1px solid blue;"></span> - Граница земельного участка по сведениям ЕГРН</li> <li><span style="display: inline-block; width: 15px; height: 10px; border-bottom: 1px solid orange;"></span> - Номер кадастрового квартала</li> <li><span style="display: inline-block; width: 15px; height: 10px; border-bottom: 1px solid black;"></span> - Граница населенного пункта</li> </ul> |
|---|--|

Подпись: *Горюхинова Л.С.*

Дата "13" "10" 2023 г.

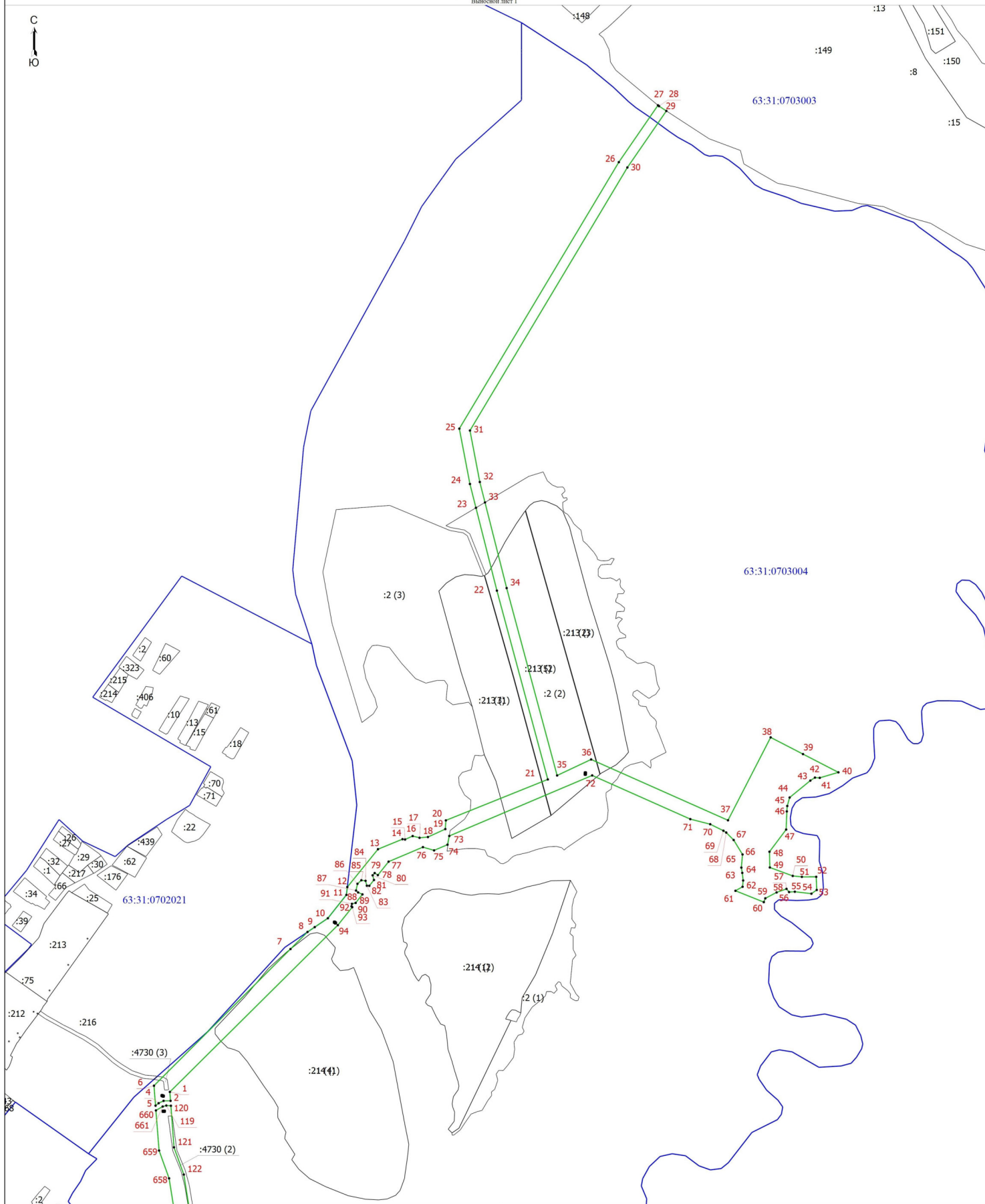
Место для оттиска печати (при наличии) лица, составившего описание местоположения границ объекта



Схема расположения границ публичного сервитута

Выносной лист 1

С  
Ю



Масштаб 1:5000

- Условные обозначения
- Характерная точка границы публичного сервитута
  - Граница публичного сервитута
  - Граница муниципального образования
  - Кадастровый номер земельного участка
  - Граница кадастрового квартала

- 1 - Обозначение новой характерной точки публичного сервитута
- 63:31:0702021 - Граница земельного участка по сведениям ЕГРН
- 2 (1) - Номер кадастрового квартала
- 2 (1) - Обозначение контура земельного участка
- Граница населенного пункта

Подпись: *Горюхинова Л.А.*

Дата "13" "10" 2023 г.

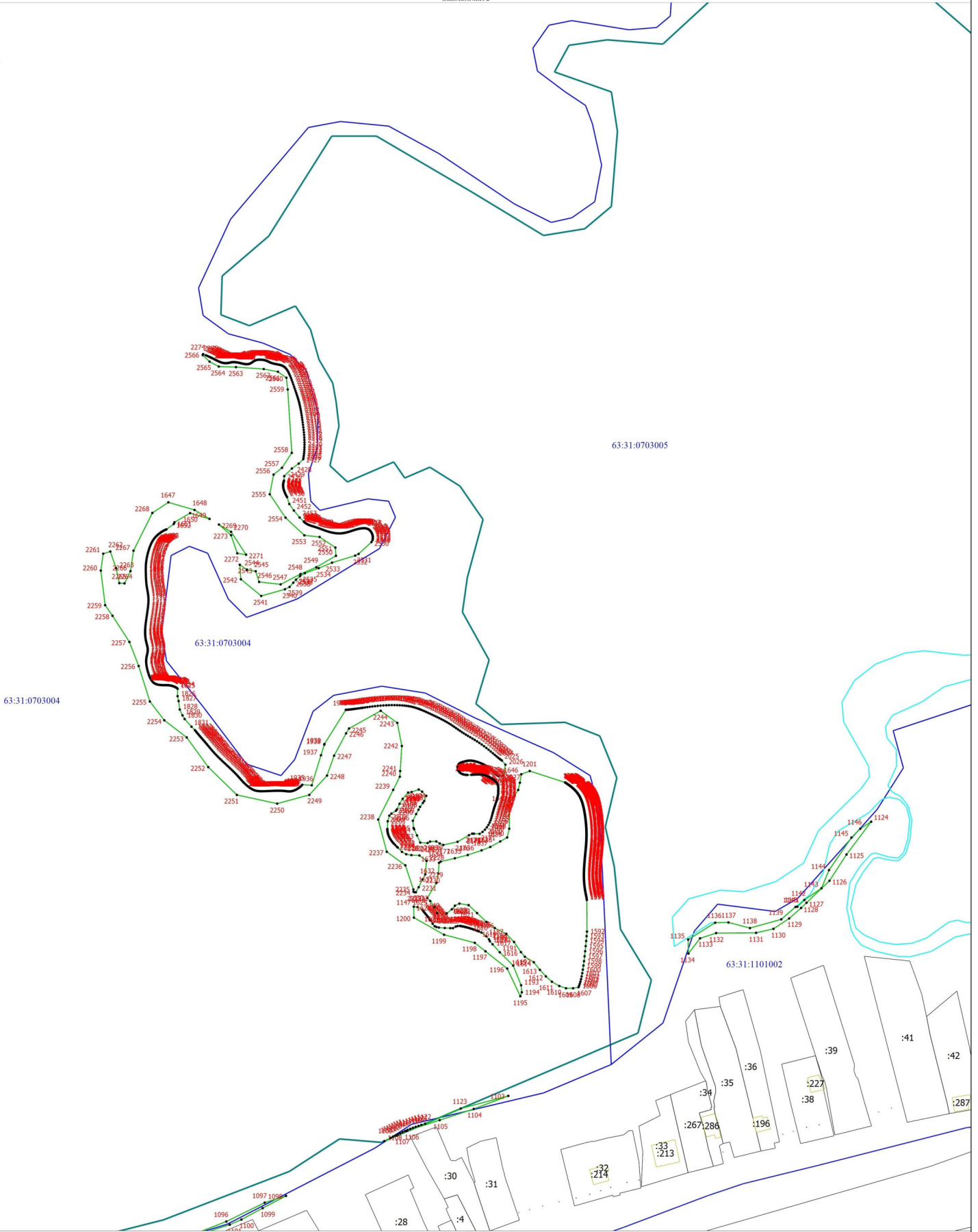
Место для оттиска печати (при наличии) лица, составившего описание местоположения границ объекта



Схема расположения границ публичного сервитута

Выносной лист 2

С  
Ю



- Условные обозначения
- - Характерная точка границы публичного сервитута
  - - Граница публичного сервитута
  - - Граница муниципального образования
  - - Граница кадастрового квартала
  - :4 - Кадастровый номер земельного участка по сведениям ЕГРН

- 1 - Обозначение новой характерной точки публичного сервитута
- 63:31:0702021 - Номер кадастрового квартала
- - Граница земельного участка по сведениям ЕГРН
- - Граница населенного пункта
- - Граница водного объекта

Подпись: *Горюхинова Л.А.*

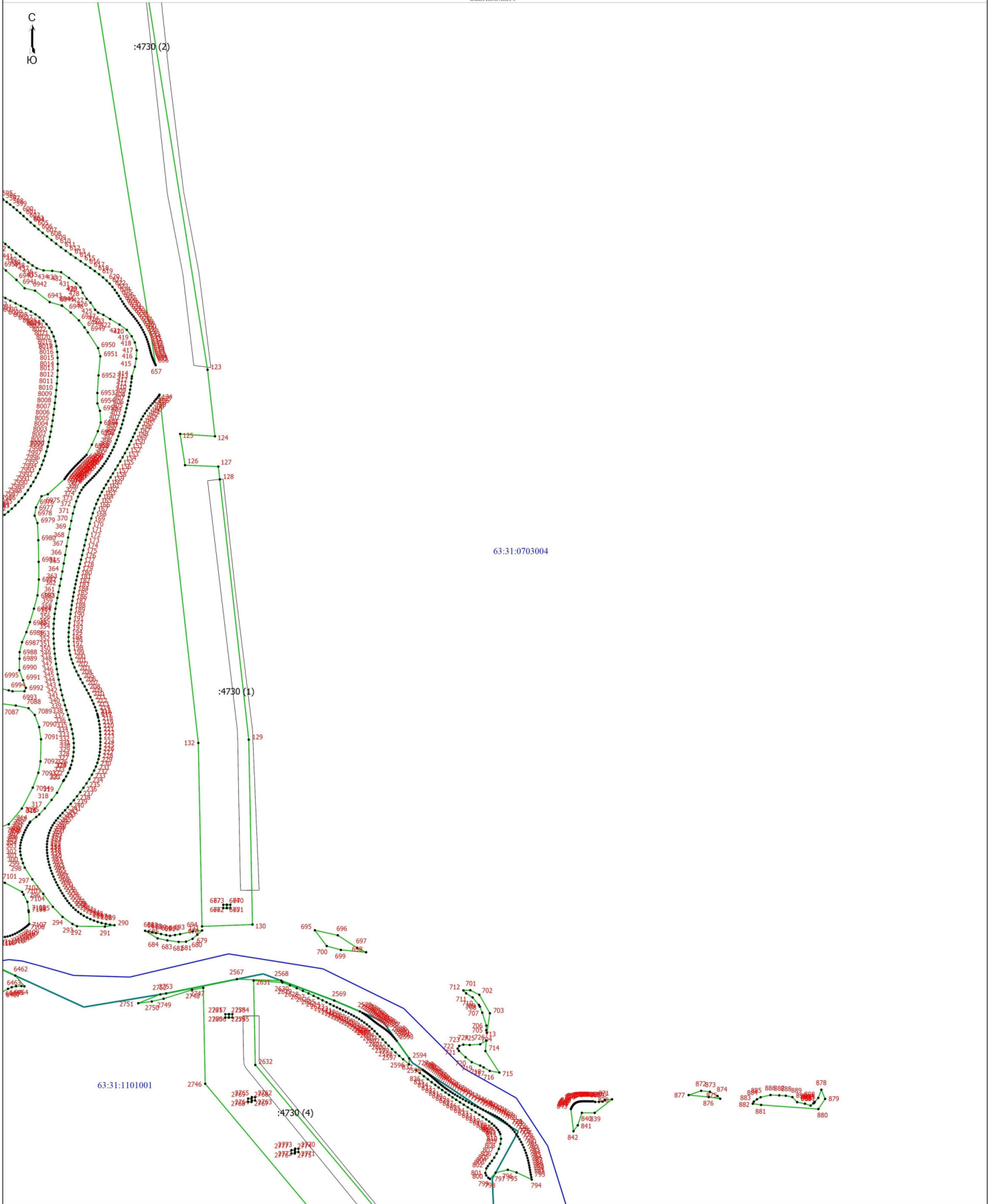
Место для отписки посетителя (при наличии) лица, составившего описание местоположения границ объекта

61-13-858  
Омский  
118-2000-21-38

Дата "12" "10" 2023 г.

Схема расположения границ публичного сервитута

Выносной лист 3



- Условные обозначения
- - Характерная точка границы публичного сервитута
  - - Граница публичного сервитута
  - - Граница муниципального образования
  - - Граница кадастрового квартала
  - :4730 (1) - Обозначение контура земельного участка по сведениям ЕГРН

Масштаб 1:1500

- 1 - Обозначение новой характерной точки публичного сервитута
- - Граница земельного участка по сведениям ЕГРН
- 63:31:0702021 - Номер кадастрового квартала
- - Граница населенного пункта

Подпись: *Томаскина Л.А.*

Место для оттиска печати (при наличии) лица, составившего описание местоположения границ объекта

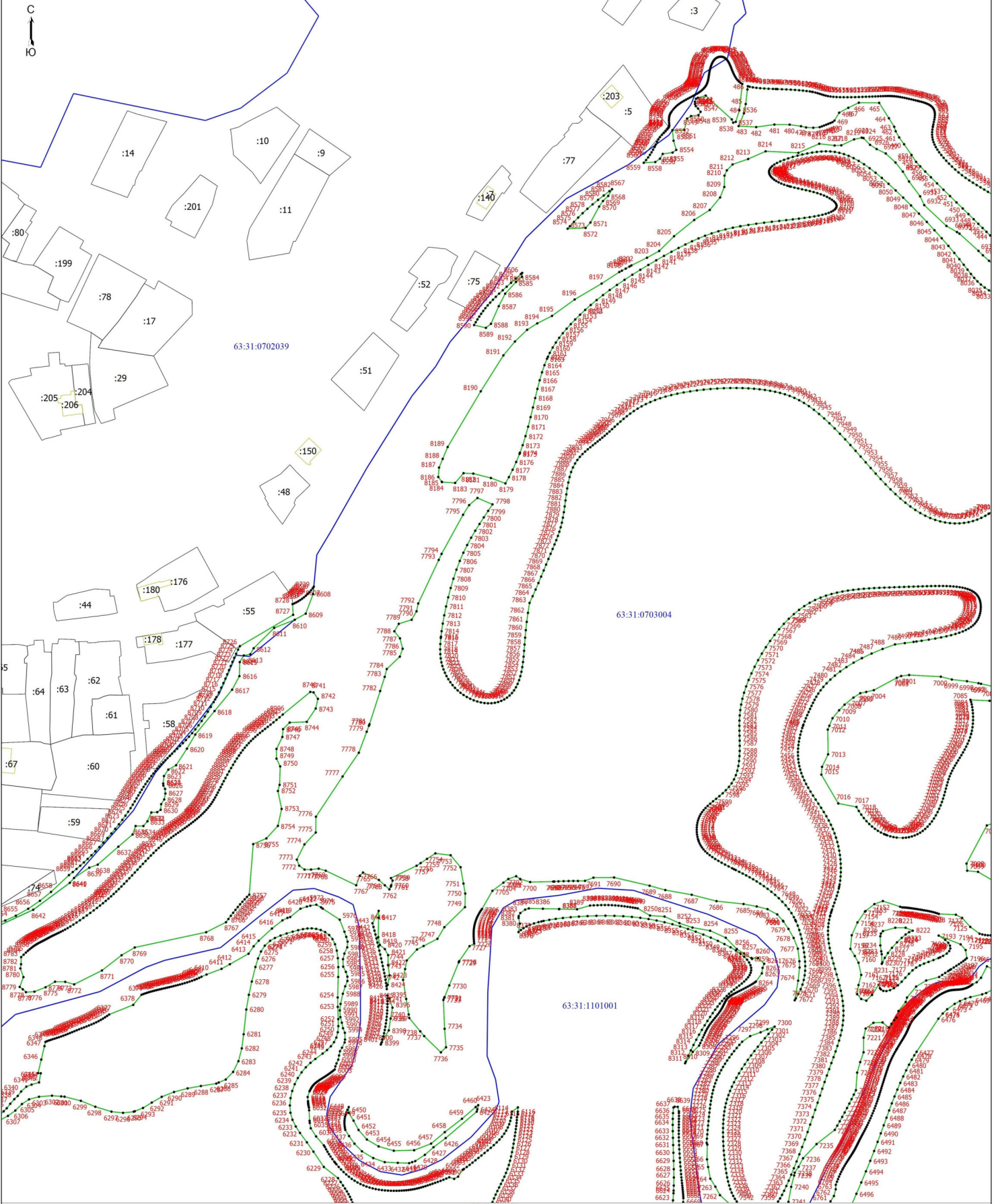


Дата "13" "10" 2023 г.



Схема расположения границ публичного сервитута

Высотный лист 4



Масштаб 1:1500

- Условные обозначения
- - Характерная точка границы публичного сервитута
  - - Граница публичного сервитута
  - - Граница муниципального образования
  - :3 - Кадастровый номер земельного участка по сведениям ЕГРН

- 1 - Обозначение новой характерной точки публичного сервитута
- 63:31:0702021 - Граница земельного участка по сведениям ЕГРН
- - Номер кадастрового квартала
- - Граница кадастрового квартала

Подпись: *Томаскина Л.С.*

Место для отписки неопределенности (при наличии) лица, составившего описание местоположения границ объекта



Дата "13" "10" 2022 г.



Схема расположения границ публичного сервитута

Выносной лист 6

С  
Ю



Масштаб 1:1500

- Условные обозначения
- - Характерная точка границы публичного сервитута
  - - Граница публичного сервитута
  - - Граница муниципального образования
  - - Граница кадастрового квартала
  - :30 - Кадастровый номер земельного участка по сведениям ЕГРН

- 1 - Обозначение новой характерной точки публичного сервитута
- 63:31:0702021 - Номер кадастрового квартала
- - Граница земельного участка по сведениям ЕГРН
- - Граница населенного пункта

Подпись: *Томаскина Л.С.*

Дата "13" "10" 2023 г.

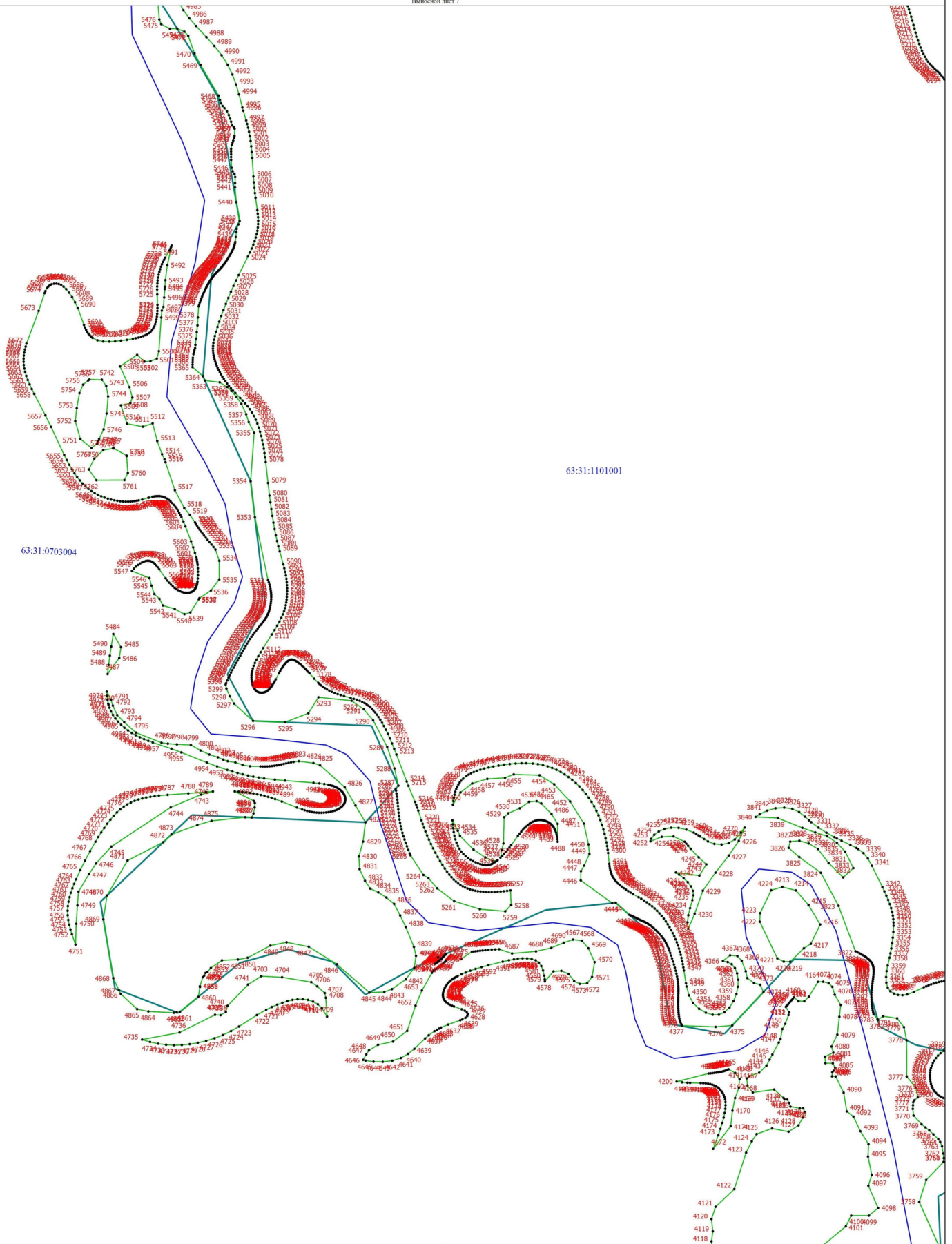
Место для отписки посетителя (при наличии) лица, составившего описание местоположения границ объекта



Схема расположения границ публичного сервитута

Высотный лист 7

С  
Ю



- Условные обозначения
- Характерная точка границы публичного сервитута
  - Граница публичного сервитута
  - Граница муниципального образования
  - Граница кадастрового квартала

Масштаб 1:1500

- Обозначение новой характерной точки публичного сервитута
- Граница земельного участка по сведениям ЕГРН

63:31:0702021

Подпись: *Томаскина Л.С.*

Дата "13" "10" 2022 г.

Место для отписки неопи- (при наличии) лица, составившего описание местоположения границ объекта



Схема расположения границ публичного сервитута

Высотный лист 8

С  
Ю

:4730

63:31:0703004

63:31:1101001

Масштаб 1:1500

- Условные обозначения
- - Характерная точка границы публичного сервитута
  - - Граница публичного сервитута
  - - Граница муниципального образования
  - :3 - Кадастровый номер земельного участка по сведениям ЕГРН

- 1 - Обозначение новой характерной точки публичного сервитута
- 63:31:0702021 - Граница земельного участка по сведениям ЕГРН
- - Номер кадастрового квартала
- - Граница кадастрового квартала

Подпись: *Толстикова Л.С.*

Дата "13" "10" 2023 г.

Место для оттиска печати (при наличии) лица, составившего описание местоположения границ объекта



Схема расположения границ публичного сервитута

Высотной лист 9



Масштаб 1:1500

- Условные обозначения
- - Характерная точка границы публичного сервитута
  - - Граница публичного сервитута
  - - Граница муниципального образования
  - - Кадастровый номер земельного участка по сведениям ЕГРН

- 1 - Обозначение новой характерной точки публичного сервитута
- 63:31:0702021 - Граница земельного участка по сведениям ЕГРН
- - Номер кадастрового квартала
- - Граница кадастрового квартала

Подпись: *Горюхинова Л.С.*

Дата "13" "10" 2023 г.

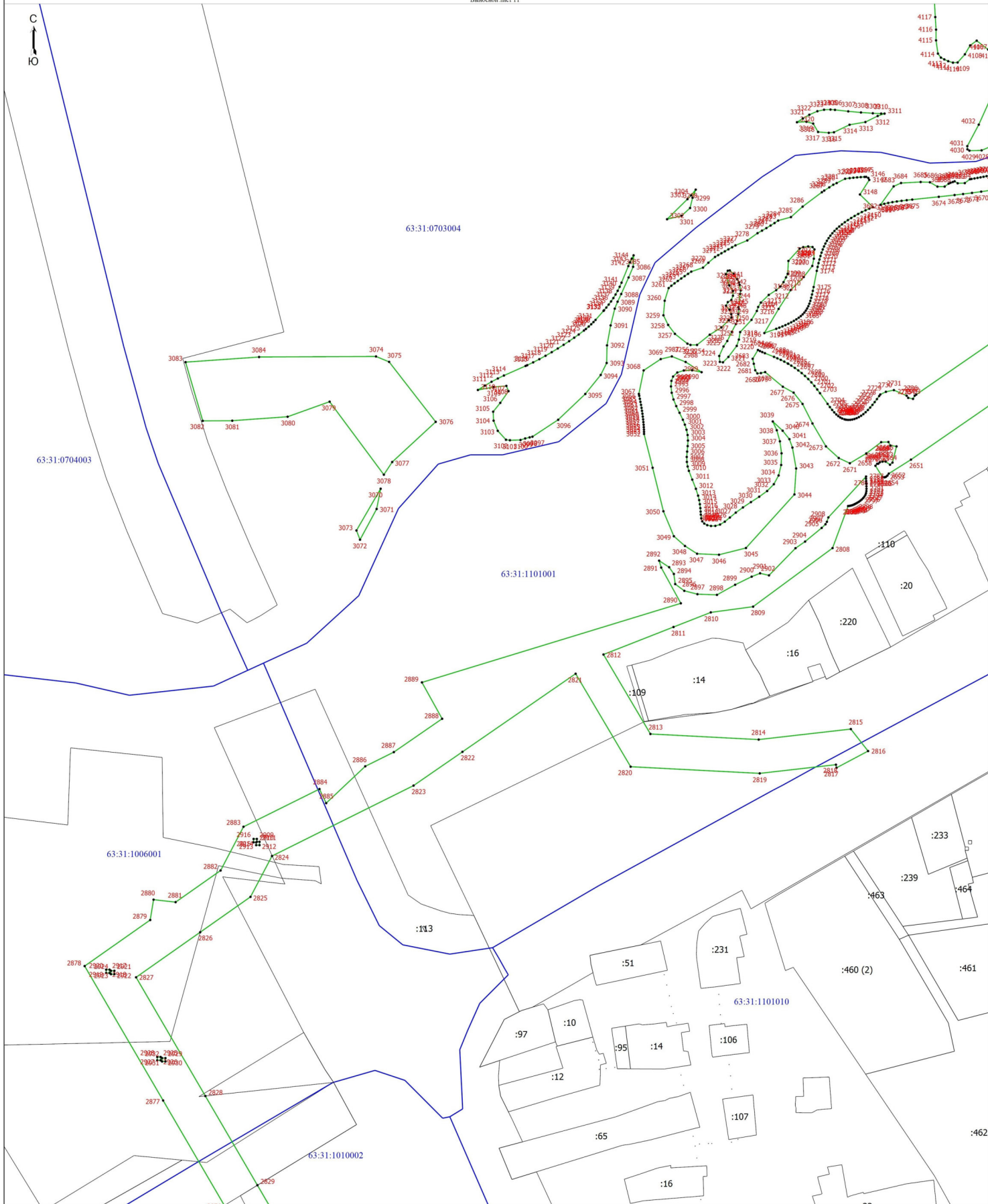
Место для оттиска печати (при наличии) лица, составившего описание местоположения границ объекта





Схема расположения границ публичного сервитута

Высотной метр 11



- Условные обозначения
- Характерная точка границы публичного сервитута
  - Граница публичного сервитута
  - Граница муниципального образования
  - Граница кадастрового квартала

Масштаб 1:1500

- 1 - Обозначение новой характерной точки публичного сервитута
- 63:31:0702021 - Граница земельного участка по сведениям ЕГРН
- :109 - Номер кадастрового квартала
- :109 - Кадастровый номер земельного участка по сведениям ЕГРН

Подпись: *Горюхинова Л.С.*

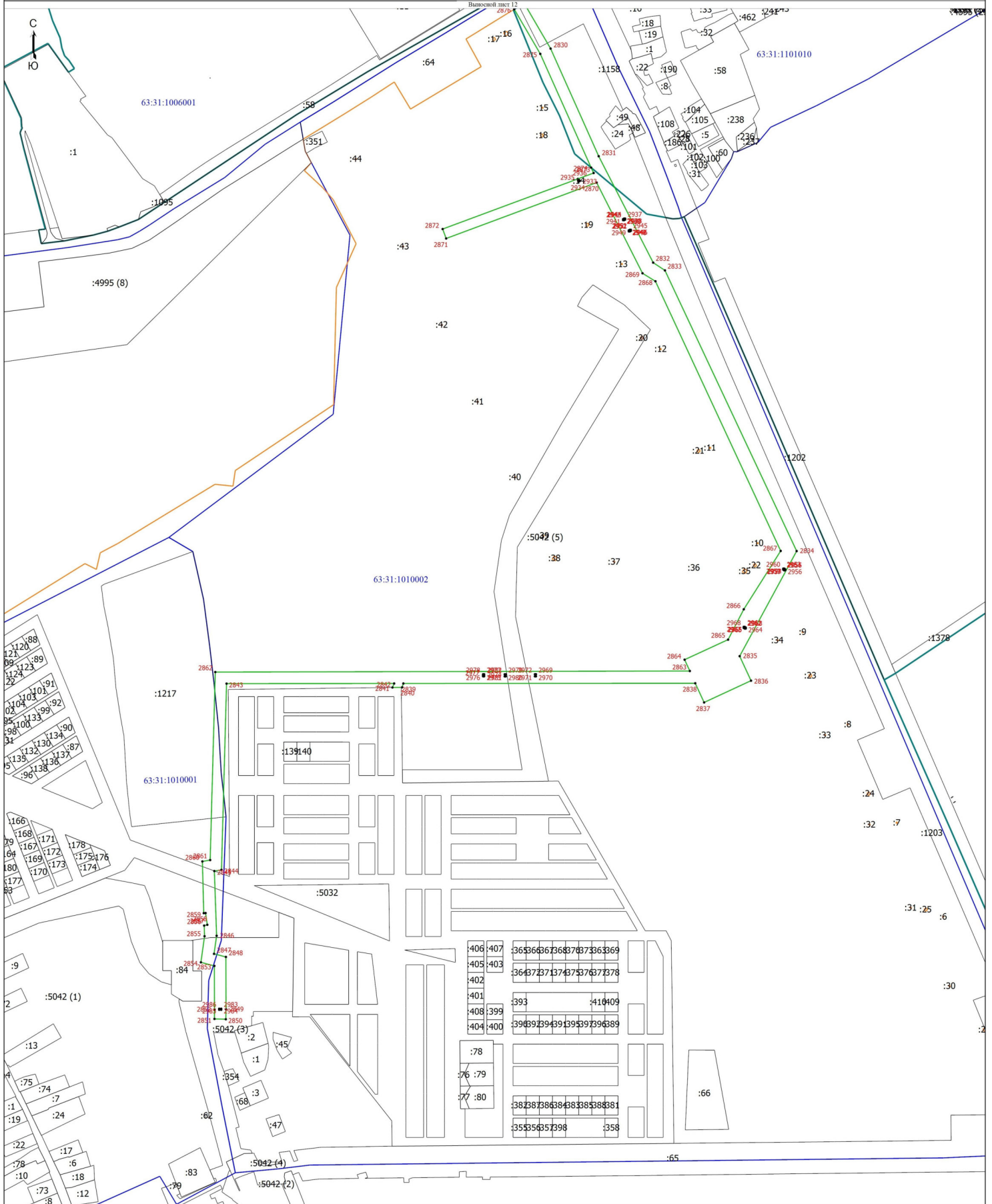
Дата "13" "10" 2022 г.

Место для отписки посетителя (при наличии) лица, составившего описание местоположения границ объекта





# Схема расположения границ публичного сервитута



Масштаб 1:5000

- Основные обозначения
- - Характерная точка границы публичного сервитута
  - - Граница публичного сервитута
  - - Граница муниципального образования
  - :10 - Кадастровый номер земельного участка по сведениям ЕГРН
  - - Граница населенного пункта

- 1 - Обозначение новой характерной точки публичного сервитута
- - Граница земельного участка по сведениям ЕГРН
- 63:31:0702021 - Номер кадастрового квартала
- - Граница кадастрового квартала

Подпись: *Толкина Л.А.*

Место для отписки нечистоплотных (при наличии) лиц, составившего описание местоположения границ объекта



Дата "13" "10" 2023г.